


Wojewódzki  
Urząd Ochrony Zabytków  
w Katowicach  
Delegatura w Częstochowie  
42-217 Częstochowa, ul. Mirowska 8  
e-mail: soz.czestochowa@wp.pl  
tel. / fax 034 365 16 30

Częstochowa, 2010-12-20

C-RD-KB-4160/794/32.3/10

POLECONY



Urząd Gminy Włodowice  
ul. Krakowska 26  
42 - 421 WŁODOWICE

Na podstawie art. 7 ustawy z dnia 18 marca 2010 roku o zmianie ustawy o ochronie zabytków i opiece nad zabytkami oraz o zmianie niektórych innych ustaw (Dz. U. Nr 75, poz. 474 z 2010 roku) przekazuję wykaz zabytków nieruchomości znajdujących się w wojewódzkiej ewidencji zabytków.

#### WOJEWÓDZKA EWIDENCJA ZABYTKÓW

##### I. ZABYTKI NIERUCHOME WPISANE DO REJESTRU ZABYTKÓW:

##### **RUDNIKI**

- dwór wraz z parkiem - Nr rejestru A/560

##### **WŁODOWICE**

- układ urbanistyczny - Nr rejestru A/121
- kościół p.w. św. Bartłomieja - Nr rejestru A/123
- pozostałości parku - Nr rejestru A/122

Wykaz pozostałych obiektów nieruchomości i stanowisk archeologicznych proponowanych do ujęcia w wojewódzkiej ewidencji zabytków będzie sukcesywnie przesyłany do gminy.

Do wiadomości:

1. Starostwo Powiatowe  
ul. Sienkiewicza 34  
42-400 Zawiercie
2. a/a

z up. ŚLĄSKIEGO WOJEWÓDZKIEGO  
KONSERWATORA ZABYTKÓW w Katowicach

mgr inż. arch. Aleksandra Janikowska-Perczak  
Kierownik Delegatury w Częstochowie

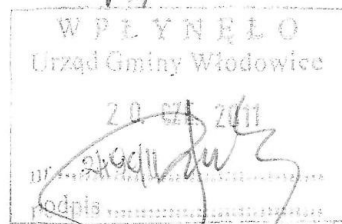
Wojewódzki  
Urząd Ochrony Zabytków  
w Katowicach  
Delegatura w Częstochowie  
42-217 Częstochowa, ul. Mirowska 8  
e-mail: soz.czestochowa@wp.pl  
tel / fax 034 365 16 38

Częstochowa, 2011-06-16

C-RD.5135.39.2.2011.KB

ID spr.

POLECONY



Urząd Gminy Włodowice

ul. Krakowska 26

42-421 WŁODOWICE

dot. spisu obiektów zabytkowych z terenu gminy Włodowice

W nawiązaniu do naszego pisma z dnia 06.06.2011 roku Nr C-RD.5135.39.2011.AJP, po przeprowadzonej szczegółowej weryfikacji obiektów w terenie, w uzupełnieniu przekazuję wykazy pozostałych zabytków nieruchomości proponowanych do włączenie do gminnej ewidencji zabytków.

#### WOJEWÓDZKA EWIDENCJA ZABYTKÓW

##### INNE ZABYTKI NIERUCHOME

###### **WŁODOWICE**

- cmentarz rzymsko-katolicki

STANOWISKA ARCHEOLOGICZNE (wg. kart ewidencyjnych KESA)

- wykaz podano w załączniku do niniejszego pisma

##### ZABYTKI NIERUCHOME PROPONOWANE DO UJĘCIA W WOJEWÓDZKIEJ EWIDENCJI ZABYTKÓW:

###### **RUDNIKI**

- kapliczka, murowana 1923 r.

###### **WŁODOWICE**

- budynek plebani, mur. pocz. XX w.

- kaplica cmentarna, mur. po 1898

- ul. Żarecka Nr 25 - dom drewniany, pocz. XX w.

##### ZABYTKI NIERUCHOME PROPONOWANE DO UJĘCIA W GMINNEJ EWIDENCJI ZABYTKÓW

###### **GÓRA WŁODOWSKA**

- ul. Myszkowska 35, zagroda: stodoła i chatupa

- ul. Ogrodowa - kapliczka słupowa

< w miejscowym planie zagospodarowania przestrzennego wymienione są obiekty, które już nie istnieją. Są to: kaplica murowana oraz dom ul. Ogrodowa 1 - dom nie zabytkowy >

### **HUCISKO**

- dom Nr 14, drewniany
- < w miejscowym planie zagospodarowania przestrzennego wymieniony jest dom drewniany o numerze starym 59, nie został znaleziony w terenie - zmiana numerów domów>

### **MORSKO**

- kapliczka słupowa
- ul. Zamkowa 17, dom drewniany ok. 1930 r.
- ul. Zamkowa, dom drewniany ( stary numer 98) obecny numer 11 lub 13 - w załączeniu zdjęcie) - **prosimy o podanie rzeczywistego numeru**

### **PARKOSZOWICE**

- UL. Krakowska 12, dom drewniany, pocz. XX w.
- ul. Wiejska : Nr 18 - dom drewniany, 1 ćw. XX w.
  - Nr 25 - dom drewniany, 1 ćw. XX w.
  - Nr 29 - p.p. drewniany, ob.. otynkowany
  - Nr 68 - dom drewniany, pocz. XX w.

### **RZĘDKOWICE**

- ul. Jurajska: Nr 46 - dom drewniany, przed 1945
  - Nr 47 - dom drewniany, ok. 1930 r.
  - Nr 70 - dom drewniany, lata 30-te XX w.
- ul. Stawowa Nr 5 - budynki gospodarcze < w miejscowym planie zagospodarowania przestrzennego wymieniony jest dom, winno być budynki gospodarcze>
- ul. Wiejska: Nr 7 - dom drewniany przed 1945
  - Nr 43 - dom drewniano-murowany, ok. 1920 r.
  - Nr 47 - dom drewniano-murowany, ok. 1920 r.

< w miejscowym planie zagospodarowania przestrzennego wymieniony jest dom, ul. Wiejska 37, który już nie istnieje>.

### **WŁODOWICE**

- ul. Krakowska 10 - dom
- ul. Ogrodowa - młyn, drewniany, pocz. XX w.
  - Nr 27 - dom murowany, lata 20-te XX w.
  - Nr 29 - dom murowany, lata 20-30 XX w.
- ul. Polna - dom młynarza, drewniany, pocz. XX w.
- ul. Rynek: Nr 19 - dom murowany, pocz. XX w.
  - Nr 21 - dom murowany, pocz. XX w.
- ul. Żarecka: Nr 9 - dom murowany, ok. 1930 r.
  - Nr 53 - dom drewniano-murowany, 1 ćw. XX w.
  - Nr 66 - dom murowany, ok. 1930 r.

### **ZDÓW**


- ul. Topolowa 9 - dom drewniany
- ul. Wesoła: Nr 8 - dom drewniano-murowany, pocz. XX w.
  - Nr 15 - dom drewniany, lata 20-te XX w.

Nr 22 - dom, drewniany

< w miejscowym planie zagospodarowania przestrzennego wymienione są obiekty, które już nie istnieją. Są to domy przy ul. Wesoła Nr 18 i Nr 62 >

Do wiadomości:

1. Starostwo Powiatowe  
ul. Sienkiewicza 34  
42-400 Zawiercie
2. a/a

z up. ŚLĄSKIEGO WOJEWÓDZKIEGO  
KONSERWATORA ZAPISKÓW w Katowicach  
  
mgr inż. arch. Aleksandra Janikowska-Perczak  
Kierownik Delegatury w Częstochowie

Ewidencja stanowisk archeologicznych w gminie Włodowice wg. kart ewidencyjnych stanowiska archeologicznych (KESA)

Lp	Numer stanowiska w miejscowości	Numer obszaru AZP i numer stanowiska na obszarze AZP	gmina	Chronologia	Funkcja/rodzaj stanowiska	Orientacyjny obszar stanowiska wg. rozrzutu materiałów na powierzchni	uwagi
1	Rudniki st. 2	92-51 / 1	Włodowice	Epoka kamienia średniowiecze	Ślad osadnictwa	0,1 ha	Brak ścisłej lokalizacji
2	Parkoszowice st.1	92-52 / 1	Włodowice	Kult. luzuicka średniowiecze	Osada?	0,5 ha	
3	Parkoszowice st. 2	92-52 / 2	Włodowice	Średniowiecze	Ślad osadnictwa	0,5 ha	
4	Parkoszowice st. 3	92-52 / 3	Włodowice	Średniowiecze	Ślad osadnictwa	0,5 ha	
5	Parkoszowice st. 4	92-52 / 4	Włodowice	Wczesny okres nowożytny	Ślad osadnictwa	0,5 ha	
6	Rzędłkowice st. 1	92-52 / 5	Włodowice	Średniowiecze	Ślad osadnictwa	0,5 ha	
7	Rzędłkowice st. 2	92-52 / 6	Włodowice	Średniowiecze	Ślad osadnictwa	0,5 ha	
8	Rzędłkowice st. 3	92-52 / 7	Włodowice	Wczesny okres nowożytny	Ślad osadnictwa	0,5 ha	
9	Rzędłkowice st. 4	92-52 / 8	Włodowice	Wczesny okres nowożytny	osada	0,5 ha	
10	Morsko st. 1	92-52 / 9	Włodowice	Średniowiecze	osada	0,5 ha	
11	Morsko st. 2	92-52 / 10	Włodowice	Wczesny okres nowożytny	Ślad osadnictwa	0,5 ha	
12	Morsko st. 3	92-52 / 11	Włodowice	Średniowiecze	osada	0,5 ha	
13	Włodowice st.1	92-52 / 24	Włodowice	Wczesny okres nowożytny	osada	0,5 ha	W miejscu na którym wybudowano pałac

Załącznik do pisma  
C-RD.5135.39.2.201.KB

Włodowice  
Urząd Gminy Włodowice  
Delegatura w Parkoszowicach

2 dniami 16.05.2014