

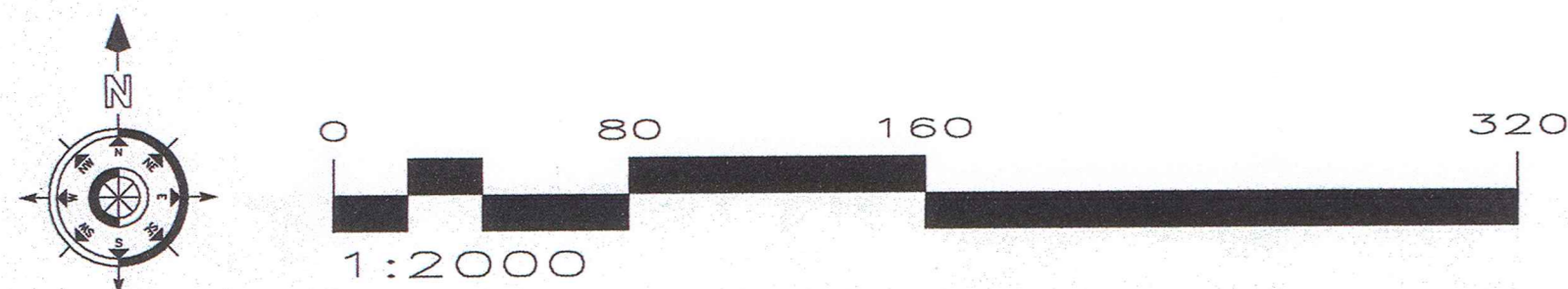
MIEJSCOWY PLAN ZAGOSPODAROWANIA PRZESTRZENNEGO

W GRANICACH ADMINISTRACYJNYCH MIEJSCOWOŚCI **HUCISKO** W GMINIE WŁODOWICE.

RYSUNEK PLANU STANOWIĄCY ZAŁĄCZNIK NR 2 DO UCHWAŁY NR 133/XIX/2004 RADY GMINY WŁODOWICE Z DNIA 07.12.2004 r.

SKALA 1:2000

UWAGA:
OBJAŚNIENIE OZNACZEŃ NA RYSUNKU 1HL

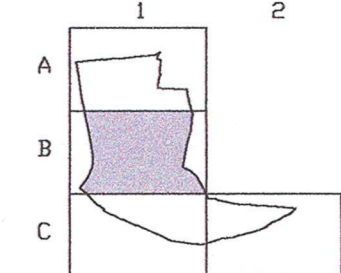
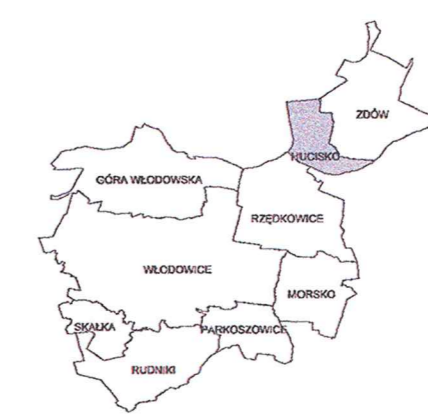


URZĄD GMINY WŁODOWICE
ul. Krakowska 26
42-421 WŁODOWICE
pow. zawierciański woj. śląskie
tel. (034) 3153001, fax (034) 3153001

z p. WOJTA
Czesława Kowalczyk
KIEROWNIK
REPERTARIJ, ZBIORNIK, HISTORIALNY,
MANUSKRYPTOWY

Stwierdzam zgodność
z oryginałem

zgodnie z 2
do planu nr 7323.040.2005
z dnia 30.07.2005
Wyrys z miejscowego planu zagospodarowania przestrzennego
Planu miejscowego planu zagospodarowania przestrzennego
Miejscowości Hucisko
Sędzia Województwa Śląskiego Urzędu Województwa Śląskiego
nr 433/XIX/2007
z dnia 7 grudnia 2006, ogłoszony w Dzienniku Urzędowym
Województwa Śląskiego nr 7 z dnia 02 lutego 2006.
z dnia 14 lutego 2007, ogłoszony w Dzienniku Urzędowym
Województwa Śląskiego nr 14 z dnia 02 lutego 2006.
z dnia 14 lutego 2007, ogłoszony w Dzienniku Urzędowym
Województwa Śląskiego nr 14 z dnia 02 lutego 2006.
Zgodnie z wypisem z m.p.z.p.



Uprawnienie MBGP do projektowania
w planowaniu przestrzennym
Nr 1410/94
Rozkazowny JUP Nr wycieczki 170
mgr inż. Ireneusz KURKARA

HUCISKO
ARKUSZ NR 1B

PRZEWODNICZY
Tomasz
Krzysztof Kłobacz