
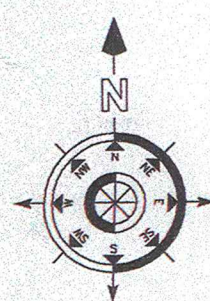


**MIEJSCOWY PLAN ZAGOSPODAROWANIA PRZESTRZENNEGO**

W GRANICACH ADMINISTRACYJNYCH MIEJSCOWOŚCI **HUCISKO** W GMINIE WŁODOWICE.

RYSUNEK PLANU STANOWIĄCY ZAŁĄCZNIK NR 2 DO UCHWAŁY NR 133/XIX/2004 RADY GMINY WŁODOWICE Z DNIA 07.12.2004 r.

SKALA 1:2000



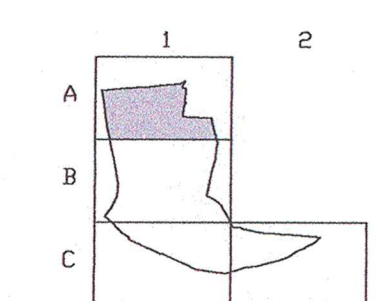
**UWAGA:**  
OBJAŚNIENIE OZNACZEŃ NA RYSUNKU 1HL

z up. **WOJTA**  
Gracjana Kupały  
KIEROWNIK  
KATEDRY ARCHITECTURY I KRAJOBRAZU  
MIAST I OSIEDLI

URZĄD GMINY WŁODOWICE  
ul. Krakowska 25  
42-421 WŁODOWICE  
pow. zawierciański woj. śląskie  
tel (034) 3153001, fax (034) 3153031

Stwierdzam zgodność  
z oryginałem

Załącznik nr 2  
do pisma nr 7323.040.2015  
z dnia 30.07.2015  
Wyrys z ewidencji planu zagospodarowania przestrzennego  
miejscowości **Hucisko**  
Skala 1:2000  
z dnia 7 grudnia 2015 r. w Urzędzie Miejskim  
Włodowice Śląskie, ul. Krakowska 25, 42-421 Włodowice,  
pow. zawierciański woj. śląskie, nr ewidencyjny 170  
z dnia 30.07.2015 r.  
Włodowice Śląskie, ul. Krakowska 25, 42-421 Włodowice,  
pow. zawierciański woj. śląskie, nr ewidencyjny 170  
z dnia 30.07.2015 r.  
Zgodnie z wyrysem z m.p.z.p.



Uprawnienia MBGP do projektowania  
w planowaniu przestrzennym  
Nr 1410/94  
Rozrządzenia TUP Nr ewidencyjny 170  
mgr inż. **KAROLINA**

**HUCISKO**  
ARKUSZ NR 1A

PRZEWODNIK  
mgr inż. **KAROLINA**