

Pan

Wiesław Liszewski
ul. Sikorskiego 53c
42-300 Myszków

Urząd Gminy Włodowice odpowiadając na wniosek z dnia 17.04.2014 r. przekazuje wypis i wyrys z miejscowego planu zagospodarowania przestrzennego miejscowości Hucisko uchwalonego Uchwałą Rady Gminy Włodowice nr 133/XIX/2004 z dnia 07.12.2004 r. ogłoszonej w Dzienniku Urzędowym Województwa Śląskiego nr 14 poz. 361 z dnia 02.02.2005 r. dla działki nr D-320 obręb Hucisko :

Działka nr D-320 obręb Hucisko przeznaczona jest pod :

**KD5 - TERENY KOMUNIKACJI - DROGI PUBLICZNE - ULICE I DROGI
DOJAZDOWE (DROGI GMINNE)**

- a) Przeznaczenie podstawowe – droga jednojezdniowa, dwupasowa o szerokości linii rozgraniczających 10,0 m.
- b) Przeznaczenie uzupełniające - zieleń izolacyjna, elementy infrastruktury technicznej (bez budynków), obiekty i urządzenia inżynierskie.
- c) Zasady zagospodarowania terenów:
 - szerokość pasa ruchu wynosi:
 - poza terenem zabudowy - 2,50 m - 3,50 m,
 - na terenie zabudowanym - 2,25 m - 3,50 m,
 - szerokość jezdni wynosi min. 4,50 m,
 - na obszarach, gdzie ze względu na trwałe zainwestowanie nie ma możliwości poszerzenia pasa drogowego dopuszcza się zmniejszenie szerokości linii rozgraniczających do 8,0 m,
 - w obszarach zabudowanych dopuszcza się budowę chodników, ewentualnie utwardzonych poboczy i ścieżek rowerowych o parametrach technicznych i użytkowych zgodnych z przepisami odrębnymi,
 - poza obszarem zabudowy dopuszcza się lokalizację ciągów pieszo-rowerowych,
 - dla obiektów lokalizowanych na terenach sąsiadujących z drogą obowiązuje nakaz przestrzegania ustaleń odnośnie linii zabudowy zdefiniowanych w § 11.

Działka położona jest na terenie Parku Krajobrazowego Orlich Gniazd, w strefie GZWP.

W rozdziale 1,2 i 4 w/w Uchwały zapisano :

ROZDZIAŁ 1

Przepisy i ustalenia ogólne dotyczące zapisu planu.

§ 1

1. Uchwala się miejscowy plan zagospodarowania przestrzennego miejscowości Hucisko w Gminie Włodowice.
2. Granicami obszaru objętego uchwałą jest granica administracyjna miejscowości Hucisko w Gminie Włodowice. Powierzchnia całkowita obszaru opracowania planu wynosi 361,5761 ha.
3. Integralną częścią uchwały są :
 - 1) rysunek w skali 1:10 000 - „Wyrys ze studium uwarunkowań i kierunków zagospodarowania przestrzennego gminy Włodowice z oznaczeniem granic obszaru objętego planem”, który stanowi załącznik nr 1 do uchwały,
 - 2) rysunek planu w skali 1:2000 - „Miejscowy Plan Zagospodarowania Przestrzennego miejscowości Hucisko w gminie Włodowice”, który stanowi załącznik nr 2 do uchwały,
 - 3) rozstrzygnięcie o sposobie realizacji inwestycji z zakresu infrastruktury technicznej, które należą do zadań własnych gminy oraz zasadach ich finansowania, zgodnie z przepisami o finansach publicznych, które stanowi załącznik nr 3 do uchwały,
 - 4) rozstrzygnięcie o sposobie rozpatrzenia uwag do projektu planu, które stanowi załącznik nr 4 do uchwały.

§ 2

1. Ilekroć w dalszych przepisach niniejszej uchwały jest mowa o:

- 1) **uchwale** – należy przez to rozumieć niniejszą Uchwałę Rady Gminy we Włodowicach, o ile z treści przepisu nie wynika inaczej,
- 2) **planie** - należy przez to rozumieć komplet ustaleń, dotyczących terenu objętego zasięgiem opracowania miejscowego planu zagospodarowania przestrzennego miejscowości Hucisko w gminie Włodowice wg ustaleń rozdz. 1 § 1, a będących przedmiotem niniejszej uchwały,
- 3) **rysunku planu** – należy przez to rozumieć rysunek planu w skali 1:2000 stanowiący załącznik graficzny nr 2 do niniejszej uchwały,
- 4) **ustawie lub ustawie o planowaniu i zagospodarowaniu przestrzennym** – należy rozumieć ustawę z dnia 27 marca 2003 r. o planowaniu i zagospodarowaniu przestrzennym (Dz. U. z 2003 r. Nr 80, poz. 717 z późn. zm.),
- 5) **przepisach odrębnych** – należy rozumieć obowiązujące przepisy ustaw wraz z aktami wykonawczymi,
- 6) **inwestycji celu publicznego** - należy przez to rozumieć działania o znaczeniu lokalnym (gminnym) i ponadlokalnym (powiatowym, wojewódzkim i krajowym), stanowiące realizację celów, o których mowa w art. 6 ustawy z dnia 21 sierpnia 1997 r. o gospodarce nieruchomościami (Dz. U. z 2000 r. Nr 46 z późn. zm.),
- 7) **usługach publicznych** – należy przez to rozumieć: tereny i obiekty przeznaczone do pełnienia funkcji administracji publicznej, oświaty, zdrowia, opieki społecznej, kultury, kultu religijnego,
- 8) **usługach komercyjnych** – należy przez to rozumieć: tereny i obiekty przeznaczone do pełnienia funkcji handlu, gastronomii, rzemiosła usługowego, turystyki, sportu, rekreacji, komunikacji,
- 9) **usługach nieuciążliwych** - należy przez to rozumieć usługi towarzyszące zabudowie mieszkaniowej, nie wymienione w przepisach określających rodzaje przedsięwzięć mogących znacząco oddziaływać na środowisko,
- 10) **przeznaczeniu podstawowym** - należy przez to rozumieć takie przeznaczenie, które powinno przeważać na danym terenie wyznaczonym liniami rozgraniczającymi. Przeznaczenie podstawowe jest zdefiniowane dla każdego terenu funkcjonalnego wyznaczonego konkretnymi liniami rozgraniczającymi i oznaczone w tekście i na rysunku planu symbolem literowym i cyfrowym,
- 11) **przeznaczeniu uzupełniającym** – należy przez to rozumieć dopuszczone rodzaje przeznaczenia inne niż podstawowe, które uzupełniają lub wzbogacają przeznaczenie podstawowe. Warunki i zasady dopuszczenia do realizacji przeznaczenia uzupełniającego określają zapisy terenowe zawarte w treści niniejszej uchwały,
- 12) **nieprzekraczalnej linii zabudowy** - należy przez to rozumieć linię określającą minimalną odległość projektowanych obiektów budowlanych od określonej linii rozgraniczającej, nieprzekraczalna linia zabudowy nie obliguje do wznoszenia wzdłuż niej obiektów budowlanych,
- 13) **obowiązującej linii zabudowy** - należy przez to rozumieć linię, która obliguje do projektowania wzdłuż niej obiektów budowlanych,
- 14) **powierzchni terenu biologicznie czynnej** – rozumie się przez to grunt rodzimy pokryty roślinnością oraz wodę powierzchniową na działce budowlanej, a także 50 proc. sumy nawierzchni tarasów i stropodachów, urządzonych jako stałe trawniki lub kwietniki na podłożu zapewniającym ich naturalną wegetację, o powierzchni nie mniejszej niż 10 m²,
- 15) **budowie** - należy przez to rozumieć wykonywanie obiektu budowlanego w określonym miejscu, a także odbudowę, rozbudowę, nadbudowę obiektu budowlanego.

ROZDZIAŁ 2

Przedmiot i zakres obowiązywania ustaleń planu.

§ 3

1. Przedmiotem ustaleń tekstowych uchwały oraz graficznych rysunku planu, są tereny funkcjonalne jednoznacznie wydzielone liniami rozgraniczającymi i oznaczone konkretnym symbolem literowo-cyfrowym.
2. Pełen zakres ustaleń planu określających warunki zabudowy i zagospodarowania terenów, o których mowa w ust. 1 obejmuje:
 - 1) treść ustaleń terenowych - zdefiniowanych w rozdziale nr 3,
 - 2) treść ustaleń ogólnych i strefowych - zdefiniowanych w rozdziale nr 4.
3. Ustalenia terenowe, zdefiniowane dla wszystkich terenów, o których mowa w ust. 1 określają jego przeznaczenie podstawowe, przeznaczenie uzupełniające i szczegółowe zasady zagospodarowania.
4. Ustalenia ogólne i strefowe planu określają dodatkowe uwarunkowania dla terenów, o których mowa w ust. 1, związane z określoną problematyką specjalistyczną.

5. Linie określające na rysunku planu zasięgi poszczególnych stref nie muszą pokrywać się z istniejącymi lub planowanymi granicami geodezyjnych podziałów nieruchomości, ponieważ są wyznaczone zgodnie z metodologią specjalistycznej problematyki, którą wprowadzają do ustaleń planu.
6. Ustalenia strefowe są obowiązujące dla poszczególnych obszarów, gdy ich granice przecinają się z liniami odwzorowującymi zasięg poszczególnej strefy.
7. Jako nadrzędne traktuje się ustalenia ogólne i strefowe.
8. Na obszarze objętym planem nie zachodzą przesłanki do określenia:
 - 1) granic obszarów wymagających przeprowadzenia scaleń i podziałów nieruchomości oraz obszarów zorganizowanej działalności inwestycyjnej,
 - 2) granic obszarów rehabilitacji istniejącej zabudowy i infrastruktury technicznej,
 - 3) granic obszarów wymagających przekształceń lub rekultywacji.

§ 4

1. Terenami dla realizacji inwestycji celu publicznego są tereny :
 - 1) 3U3 - teren zabudowy usług publicznych,
 - 2) TKK - tereny komunikacji kolejowej PKP,
 - 3) 1W-2W - tereny infrastruktury technicznej wodociągowej,
 - 4) KD1 - tereny komunikacji - drogi publiczne - ulice i drogi główne wojewódzkie,
 - 5) KD2 - tereny komunikacji - drogi publiczne - ulice i drogi zbiorcze powiatowe,
 - 6) KD3 - tereny komunikacji - drogi publiczne - ulice i drogi lokalne powiatowe,
 - 7) KD4 - tereny komunikacji - drogi publiczne - ulice i drogi lokalne gminne,
 - 8) KD5 - tereny komunikacji - drogi publiczne - ulice i drogi dojazdowe gminne,
 - 9) KD6 - tereny komunikacji - drogi publiczne - ulice i drogi dojazdowe gminne - ciągi pieszo-jezdne,

§ 5

1. Ustalenia dotyczące dopuszczalnych zmian ustaleń zawartych w uchwale:
 - 1) Linie rozgraniczające tereny dróg wewnętrznych KDW nie są obligatoryjne, dopuszcza się korekty ich przebiegu z zachowaniem ciągłości systemu komunikacyjnego, zasad obsługi terenów oraz pozostałych ustaleń planu.
 - 2) Przebiegi linii rozgraniczających pozostałe tereny należy korygować poprzez zmianę planu zagospodarowania przestrzennego w trybie wymaganym w ustawie o planowaniu i zagospodarowaniu przestrzennym.

ROZDZIAŁ 4 **Ustalenia ogólne i strefowe.**

§ 7

Zasady ochrony i kształtowania ładu przestrzennego.

1. Na obszarze objętym planem obowiązują następujące ustalenia w odniesieniu do ochrony i kształtowania ładu przestrzennego :
 - 1) Ustala się kolorystykę pokryć dachowych w barwach ciemnych, w gamie stonowanych odcieni czerwieni, brązu lub zieleni z zakazem stosowania odcieni kolorów: niebieskiego, fioletowego, żółtego i jaskrawej zieleni,
 - 2) Elewacje tynkowane budynków w gamie kolorów pastelowych,
 - 3) Nakaz dostosowania brył budynków mieszkaniowych, usługowych i turystycznych do warunków krajobrazowych oraz do stylu i form architektonicznych opartych na regionalnych i lokalnych tradycjach budownictwa,
 - 4) Ustala się zakaz stosowania okładzin elewacyjnych typu siding,
 - 5) Ustala się zakaz lokalizacji obiektów powodujących zmianę charakteru otoczenia i obniżenia jego estetyki,
 - 6) Wprowadza się zakaz budowy obiektów usługowych wielkokubaturowych o powierzchni powyżej 400 m².
 - 7) Nakaz stosowania otworów okiennych i drzwiowych prostokątnych, ustawionych pionowo,
 - 8) Ustala się ograniczenie wyniesienia parterów budynków do maksimum 1,0 m ponad poziom terenu,
 - 9) Ustala się ograniczenie wysokości ścian kolankowych do maksimum 0,7 m ponad poziom stropu,
 - 10) Ustala się zharmonizowanie budynków znajdujących się w pierzei jednej ulicy w zakresie wysokości, rodzaju i koloru pokrycia dachu,
 - 11) Zaleca się wykorzystywanie kamienia naturalnego lokalnego pochodzenia do podmurówek budynków,
 - 12) Ustala się dostosowanie układu nowej zabudowy do układu zabudowy sąsiedniej według następujących zasad:

- a) w sąsiedztwie zabudowy ułożonej kalenicowo w stosunku do ulicy nowy budynek powinien być realizowany również w układzie kalenicowym,
 - b) w sąsiedztwie zabudowy ułożonej szczytowo w stosunku do ulicy nowy budynek powinien być realizowany również w układzie szczytowym,
 - c) między zabudową ułożoną szczytowo a zabudową ułożoną kalenicowo nowy budynek może być realizowany w jednym z tych dwóch układów.
- 13) Ze względu na położenie całego obszaru objętego planem w granicach Parku Krajobrazowego "Orlich Gniazd" ustala się :
- a) zakaz stosowania betonowych kolumn, o przekroju koła,
 - b) nakaz stosowania tradycyjnych materiałów wykończeniowych w stonowanych kolorach z wykluczeniem stosowania w pokryciach dachów materiałów pokrytych powłokami silnie odbijającymi światło,
 - c) wymóg dołączenia do dokumentacji projektowej studium przyrodniczo-krajobrazowego. Studium powinno przedstawiać projektowany obiekt na tle otaczającego go krajobrazu, charakterystycznych elementów środowiska przyrodniczego oraz sąsiedniej zabudowy i ogrodzeń. Terytorialny zasięg opracowania powinien być dostosowany do charakteru i wielkości projektowanego obiektu oraz rodzaju zagospodarowania otoczenia (mniejszy w zabudowie skupionej, szerszy w luźnej zabudowie i w otwartym krajobrazie).

§ 8

Zasady ochrony środowiska, przyrody i krajobrazu kulturowego.

1. Na obszarze objętym planem obowiązują następujące ustalenia wynikające z potrzeb ochrony środowiska:
 - 1) Wprowadza się bezwzględny zakaz prowadzenia działalności uciążliwej dla środowiska i sąsiednich terenów,
 - 2) Użytkowanie terenów, dla których została dopuszczona lokalizacja instalacji nie może powodować szkodliwych i ponadnormatywnych oddziaływań dla zdrowia ludzi i dla środowiska,
 - 3) Dla wszystkich terenów ustala się zakaz lokalizacji nowych przedsięwzięć mogących znacząco oddziaływać na środowisko, dla których sporządzenie raportu o oddziaływaniu na środowisko jest wymagane bezpośrednio z mocy prawa,
 - 4) Zakaz odprowadzania ścieków do wód i ziemi bez ważnego pozwolenia wodnoprawnego z wyjątkiem zwykłego korzystania z wód,
 - 5) Ustala się obowiązek stosowania szczelnych zbiorników nawozów naturalnych i zabezpieczenie przed przedostawaniem się wycieków do gruntu.
 - 6) W zakresie gospodarki odpadami na całym terenie objętym planem wprowadza się następujące ustalenia :
 - a) ustala się prowadzenie gospodarki odpadami zgodnie z zasadami przyjętymi na terenie gminy Włodowice, według zasad określonych w przepisach odrębnych,
 - b) zakaz składowania odpadów z dopuszczeniem gromadzenia i magazynowania odpadów wytworzonych na własnej działce lub przeznaczonych do wykorzystania na niej. Ilość i czas magazynowania muszą być uzasadnione stosowaną technologią wywozu i przerobu odpadów zgodnie z przepisami odrębnymi,
 - c) ustala się nakaz wyposażenia nieruchomości w urządzenia do gromadzenia odpadów komunalnych z uwzględnieniem ich segregacji i systematycznego ich wywozu przez uprawnione jednostki na istniejące urządzone składowisko odpadów we Włodowicach,
 - d) dla prowadzących działalność gospodarczą ustala się nakaz posiadania uregulowanego stanu formalno-prawnego w zakresie gospodarki odpadami,
 - e) ustala się nakaz wyposażenia w kosze uliczne terenów intensywnego ruchu pieszego oraz terenów rekreacyjno-sportowych,
 - f) nakaz likwidacji istniejących dzikich wysypisk odpadów wraz z rekultywacją terenu w kierunku zalesień i zadrzewień w celu wyeliminowania zagrożenia dla środowiska.
 - 7) Strefa ochrony Górnourajskiego Głównego Zbiornika Wód Podziemnych jest oznaczona na rysunku planu jako strefa GZWP. Dla terenów objętych strefą GZWP ustala się uporządkowanie gospodarki ściekowej zgodnie z ustaleniami zawartymi w § 15 ust. 2 pkt 3.
 - 8) Dla poszczególnych terenów dopuszczalne poziomy hałasu w środowisku określa się następująco:
 - a) dla terenów oznaczonych symbolami MN1, MN3 – dopuszczalny poziom hałasu ustala się jak dla terenów przeznaczonych pod zabudowę mieszkaniową, (do terenów zabudowy mieszkaniowej zalicza się również siedliska rolnicze na terenach R1, w miejscu ich rzeczywistego występowania),
 - b) dla terenów oznaczonych symbolem U3 - dopuszczalny poziom hałasu ustala się jak dla terenów szpitali i domów opieki społecznej.

2. Na obszarze objętym planem obowiązują następujące ustalenia wynikające z potrzeb ochrony przyrody:
 - 1) Ustalenia dotyczące ochrony Zespołu Jurajskich Parków Krajobrazowych.
Cały teren objęty planem znajduje się na obszarze Parku Krajobrazowego "Orlich Gniazd". Dla terenów położonych na obszarze Parku Krajobrazowego "Orlich Gniazd" obowiązują następujące ustalenia:
 - a) zakaz lokalizowania nowych obiektów zaliczanych do przedsięwzięć mogących znacząco oddziaływać na środowisko za wyjątkiem inwestycji realizujących cele publiczne,
 - b) zakaz utrzymywania otwartych rowów i zbiorników ściekowych,
 - c) zakaz dokonywania zmian stosunków wodnych, jeżeli służą innym celom niż ochrona przyrody i zrównoważone wykorzystanie użytków rolnych i leśnych oraz gospodarki rybackiej,
 - d) zakaz likwidowania małych zbiorników wodnych, starorzeczy oraz obszarów wodno-błotnych,
 - e) zakaz wylewania gnojowicy, z wyjątkiem nawożenia własnych gruntów rolnych,
 - f) zakaz lokalizacji ośrodków chowu, hodowli - posługujących się metodą bezściółkową,
 - g) zakaz organizowania rajdów motorowych i samochodowych oraz pokazów lotów akrobacyjnych,
 - h) zakaz umieszczania tablic reklamowych poza obszarami zabudowanymi,
 - i) zakaz likwidowania zadrzewień śródpolnych, przydrożnych i nadwodnych,
 - j) zakaz umyślnego zabijania dziko żyjących zwierząt, niszczenia nor, legowisk zwierzęcych, tarlisk i złożonej ikry, ptasich gniazd oraz wybierania jaj, zakaz nie dotyczy gospodarki łowieckiej lub rybackiej prowadzonej w oparciu o odrębne przepisy oraz racjonalnej gospodarki rolnej i leśnej.
 - k) zakaz wypalania roślinności i pozostałości roślinnych, wydobywania skał, minerałów, torfu oraz niszczenia gleby,
 - l) dla terenów nie przeznaczonych pod zabudowę zakaz wykonywania prac ziemnych trwale zniekształcających rzeźbę terenu, z wyjątkiem obiektów związanych z zabezpieczeniem przeciwpowodziowym,
 - m) zakazy, o których mowa w pkt a-l, nie dotyczą zadań realizowanych na rzecz obronności i bezpieczeństwa państwa, w przypadkach zagrożenia bezpieczeństwa państwa,
 - 2) Ustalenia dotyczące stref ochronnych ujęć wody oznaczonych na rysunku planu symbolem U.
 - a) W ustanowionych strefach ochronnych ujęć wody obowiązują ograniczenia w użytkowaniu terenów zgodnie z przepisami odrębnymi oraz odpowiednimi decyzjami o ustanowieniu stref ochronnych.

§ 9

Zasady ochrony dziedzictwa kulturowego i zabytków oraz dóbr kultury współczesnej.

1. Obejmuje się ochroną następujące obiekty, ze względu na ich wartość kulturową :
 - 1) dom drewniany Hucisko nr 59 - oznaczenie na rysunku planu w granicach terenu 9MN1.
2. Dla obiektów objętych ochroną ustala się:
 - 1) pozwolenie na budowę lub rozbiórkę po uzgodnieniu z Wojewódzkim Konserwatorem Zabytków,
 - 2) utrzymanie starodrzewu (o ile nie stanowi zagrożenia bezpieczeństwa ludzi).

§ 10

Wymagania wynikające z potrzeb kształtowania przestrzeni publicznych.

1. Na obszarze objętym planem obowiązują następujące ustalenia dotyczące kształtowania przestrzeni publicznych, obejmujących wszystkie drogi publiczne, place i obiekty użyteczności publicznej :
 - 1) Na obszarze Parku Krajobrazowego "Orlich Gniazd" ustala się zakaz umieszczania nośników reklamowych poza obszarami zabudowanymi,
 - 2) Zakaz umieszczania nośników reklamowych nie związanych z podstawowym przeznaczeniem lub użytkowaniem terenu.
 - 3) Lokalizacja nośników reklamowych w liniach rozgraniczających dróg i ulic jest dopuszczona pod warunkiem zachowania bezpieczeństwa ruchu ulicznego oraz uzyskania zgody zarządcy drogi.
 - 4) Na terenach graniczących z drogami i ulicami publicznymi dopuszcza się lokalizację nośników reklamowych związanych z podstawowym przeznaczeniem lub użytkowaniem terenu pod warunkiem ograniczenia ich wielkości do 2,0 m² powierzchni.
 - 5) Dopuszcza się rozbudowę i modernizację oświetlenia elektrycznego.
 - 6) Dopuszcza się budowę obiektów małej architektury oraz tymczasowych obiektów usługowo-handlowych w obrębie publicznych placów, poza obszarem przeznaczonym dla ruchu pojazdów.

- 7) Ogrodzenia od strony dróg i ulic publicznych należy projektować zgodnie z przebiegiem linii rozgraniczających te drogi,
- 8) Ustala się wykonywanie ogrodzeń działek budowlanych z materiałów takich jak kamień lokalnego pochodzenia, drewno, cegła i metal,
- 9) Od strony dróg i ulic publicznych ustala się nakaz ujednoczenia ogrodzeń pod względem rodzaju użytych materiałów, kolorystyki, wysokości i proporcji podziałów,
- 10) Od strony dróg i ulic publicznych, placów i innych miejsc publicznych wprowadza się zakaz stosowania ogrodzeń betonowych - prefabrykowanych w formie ażurowych płotów.
- 11) Realizacja obiektów małej architektury, nośników reklamowych, obiektów tymczasowych, urządzeń technicznych nie może powodować zmiany charakteru otoczenia i obniżenia jego estetyki, a także ma być realizowana według jednolitej koncepcji kolorystycznej i materiałowej, podporządkowanej charakterowi zabudowy lokalizowanej na obszarze objętym planem.
- 12) Zakaz stosowania jaskrawych barw we wszystkich elementach zagospodarowania terenu znajdujących się w obszarze przestrzeni publicznych.
- 13) Dodatkowe ustalenia dla obiektów znajdujących się w liniach rozgraniczających drogi i ulice publiczne zawiera § 15 ust. 1.

§ 11

Ustalenia dotyczące parametrów i wskaźników kształtowania zabudowy oraz zagospodarowania terenu.

1. Na obszarze objętym planem obowiązują następujące ustalenia dotyczące intensywności zabudowy, powierzchni i szerokości działek powstałych w wyniku nowych podziałów geodezyjnych, wysokości zabudowy oraz formy architektonicznej budynków:
 - 1) Dla terenów 1MN1-17MN1:
 - a) maksymalny współczynnik intensywności zabudowy - 40% powierzchni terenu,
 - b) minimalna powierzchnia działki w zabudowie jednorodzinnej nie mniejsza niż 1000 m²,
 - c) szerokość działek 20-24 m,
 - d) powierzchnia działki dla zabudowy zagrodowej i usługowej dopuszczonej w granicach terenu MN1 wynikająca z potrzeb gospodarstwa,
 - e) charakter zabudowy wolnostojącej,
 - f) maksymalna wysokość zabudowy nie może przekraczać 2 kondygnacji nadziemnych, w tym poddasze użytkowe,
 - g) wysokość budynków liczona od poziomu terenu do okapu dachu nie może przekraczać 7 m,
 - h) dachy strome symetryczne, kąt nachylenia połaci dachowych 35-40°, z zakazem stosowania dachów płaskich,
 - 2) Dla terenów 1MN3-8MN3:
 - a) minimalna powierzchnia działki nie mniejsza niż 800 m²,
 - b) szerokość działek minimum 20 m,
 - c) charakter zabudowy wolnostojącej,
 - d) maksymalna wysokość zabudowy nie może przekraczać 2 kondygnacji nadziemnych, w tym poddasze użytkowe,
 - e) wysokość budynków liczona od poziomu terenu do okapu dachu nie może przekraczać 7 m,
 - f) dachy strome symetryczne, kąt nachylenia połaci dachowych 35-40°, z zakazem stosowania dachów płaskich,
 - g) minimum 40% powierzchni terenu musi stanowić powierzchnię terenu biologicznie czynną,
 - 3) Dla terenów 1U2-2U2 :
 - a) ustala się uwzględnienie wymogów kulturowych i architektonicznych otoczenia, pod względem charakteru i zasad kształtowania zabudowy,
 - b) wysokość zabudowy nie może powodować dysharmonii w krajobrazie,
 - c) przy realizacji nowej zabudowy usługowej ustala się urządzenie 25% powierzchni terenu jako powierzchnię terenu biologicznie czynną,
 - 4) Dla terenu 1U3:
 - a) maksymalny współczynnik intensywności zabudowy - 60% powierzchni terenu,
 - b) powierzchnia działki wynikająca z potrzeb funkcji,

- c) maksymalna wysokość zabudowy nie może przekraczać 2 kondygnacji nadziemnych, w tym poddasze użytkowe,
- d) dachy strome symetryczne, kąt nachylenia połaci dachowych 27-45°, z zakazem stosowania dachów płaskich,
- e) ustala się uwzględnienie wymogów kulturowych i architektonicznych otoczenia, pod względem charakteru i zasad kształtowania zabudowy,
- f) wysokość zabudowy nie może powodować dysharmonii w krajobrazie,
- g) ustala się urządzenie minimum 20% powierzchni terenu jako powierzchnię terenu biologicznie czynną,

5) Dla terenu 2U3:

- a) maksymalny współczynnik intensywności zabudowy - 40% powierzchni terenu,
- b) powierzchnia działki wynikająca z potrzeb funkcji,
- c) maksymalna wysokość zabudowy nie może przekraczać 2 kondygnacji nadziemnych, w tym poddasze użytkowe,
- d) dachy strome symetryczne dwuspadowe, kąt nachylenia połaci dachowych 27-45°, z zakazem stosowania dachów płaskich,
- e) ustala się uwzględnienie wymogów kulturowych i architektonicznych otoczenia, pod względem charakteru i zasad kształtowania zabudowy,
- f) wysokość zabudowy nie może powodować dysharmonii w krajobrazie,
- g) ustala się urządzenie minimum 30% powierzchni terenu jako powierzchnię terenu biologicznie czynną,

6) Dla terenu 3U3:

- a) maksymalny współczynnik intensywności zabudowy - 60% powierzchni terenu,
- b) powierzchnia działki wynikająca z potrzeb funkcji,
- c) maksymalna wysokość zabudowy nie może przekraczać 2 kondygnacji nadziemnych, w tym poddasze użytkowe,
- d) dachy strome symetryczne, kąt nachylenia połaci dachowych 27-45°, z zakazem stosowania dachów płaskich,
- e) ustala się uwzględnienie wymogów kulturowych i architektonicznych otoczenia, pod względem charakteru i zasad kształtowania zabudowy,
- f) wysokość zabudowy nie może powodować dysharmonii w krajobrazie,
- g) ustala się urządzenie minimum 20% powierzchni terenu jako powierzchnię terenu biologicznie czynną,

7) Dla dopuszczonego zakresu adaptacji istniejącej zabudowy w terenach R1:

- a) maksymalna wysokość zabudowy nie może przekraczać 2 kondygnacji nadziemnych, w tym poddasze użytkowe,
- b) wysokość budynków liczona od poziomu terenu do okapu dachu nie może przekraczać 7 m,
- c) wysokość zabudowy nie może powodować dysharmonii w krajobrazie,
- d) dachy strome symetryczne, kąt nachylenia połaci dachowych 27-45°, z zakazem stosowania dachów płaskich,
- e) ustala się uwzględnienie wymogów kulturowych i architektonicznych otoczenia, pod względem charakteru i zasad kształtowania zabudowy.

2. Na obszarze objętym planem obowiązują następujące ustalenia dotyczące linii zabudowy:

1) Dla zabudowy realizowanej jako budowa nowych obiektów i rozbudowa obiektów istniejących ustala się nieprzekraczalną linię zabudowy i obowiązującą linię zabudowy:

- a) dla zabudowy realizowanej w miejscach uzupełnień zabudowy istniejącej, ustala się jako obowiązującą linię zabudowy obiektów sąsiednich, pod warunkiem, że linia ta nie przekracza nieprzekraczalnej linii zabudowy. W pozostałych przypadkach nie określa się obowiązującej linii zabudowy, usytuowanie obiektów nie może wykraczać poza nieprzekraczalną linię zabudowy za wyjątkiem dopuszczeń zdefiniowanych w pkt. 1b.
- b) nieprzekraczalna linia zabudowy dla działek graniczących z terenami dróg KD2 i KD3:
 - w terenie zabudowanym w odległości minimum 8,0 m od zewnętrznej krawędzi jezdni,
 - w terenie niezabudowanym w odległości minimum 20,0 m od zewnętrznej krawędzi jezdni,
 - w miejscach uzupełnień zabudowy istniejącej dopuszcza się zmniejszenie odległości nieprzekraczalnej linii zabudowy pod warunkiem uzyskania zgody zarządcy drogi,
 - nieprzekraczalne linie zabudowy oznaczono na rysunku planu.

- c) nieprzekraczalna linia zabudowy dla działek graniczących z terenami dróg KD4, KD5, KD6 - w odległości minimum 6,0 m od zewnętrznej krawędzi jezdni,
- d) nieprzekraczalna linia zabudowy dla działek graniczących z terenami komunikacji kolejowej TKK - w odległości minimum 170,0 m od osi skrajnego toru kolejowego,
- e) nieprzekraczalna linia zabudowy dla działek graniczących z terenami cieków wodnych WS1- w odległości 15 m od obrzeży cieków.

§ 12

Ustalenia dotyczące granic i sposobów zagospodarowania terenów lub obiektów podlegających ochronie, ustalonych na podstawie przepisów odrębnych.

1. Ze względu na fakt występowania na obszarze gminy niekorzystnych zjawisk geologicznych dla terenu objętego planem ustala się wymóg określania w projekcie budowlanym geotechnicznych warunków posadowienia obiektów budowlanych stosownie do przepisów odrębnych.

§ 13

Szczególne zasady i warunki scalania i podziału nieruchomości objętych planem miejscowym.

1. W granicach terenów zabudowy dopuszcza się możliwość podziału nieruchomości w następujących przypadkach:
 - 1) na granicy terenów, zgodnie z przebiegiem linii rozgraniczających te tereny,
 - 2) w celu wydzielenia nieruchomości pod urządzenia i obiekty infrastruktury technicznej,
 - 3) w celu wydzielenia dróg zapewniających obsługę komunikacyjną działek budowlanych,
 - 4) o ile podział spowoduje powstanie wyłącznie działek budowlanych, z których każda będzie posiadała co najmniej minimalną powierzchnię i minimalną szerokość określoną w ustaleniach dla terenów zabudowy zawartych w § 11,
 - 5) o ile działki powstałe w wyniku podziału po scaleniu z działkami sąsiednimi utworzą działki budowlane o minimalnej powierzchni i minimalnej szerokości określonej w ustaleniach dla terenów zabudowy zawartych w § 11.
2. Każdy planowany i dopuszczony w ustaleniach planu podział istniejących nieruchomości winien uwzględniać zasadę dostępu do drogi publicznej w rozumieniu art. 2 pkt. 14 ustawy.
3. Dokonywanie podziałów należy realizować przestrzegając stosowania przepisów z zakresu gospodarki nieruchomościami.
4. Dopuszcza się możliwość scalania działek, gdy istniejąca powierzchnia działki wg granic własności, jej kształt lub dostęp do drogi publicznej i infrastruktury uniemożliwia jej wykorzystanie dla określonych w planie celów i zadań.

§ 14

Szczególne warunki zagospodarowania terenów oraz ograniczenia w ich użytkowaniu, w tym zakaz zabudowy.

1. W celu umożliwienia realizacji, eksploatacji sieci i urządzeń infrastruktury technicznej oraz zapewnienia właściwych warunków bezpieczeństwa wyznacza się strefy:
 - 1) E-WN-110 - która stanowi strefę bezpieczeństwa istniejącej linii energetycznej wysokiego napięcia 110 KV. Strefa obejmuje obszar leżący w odległości 20,0 m po każdej stronie od osi linii. Dla terenów położonych w zasięgu stref E-WN-110 ustala się:
 - a) zakaz budowy obiektów kubaturowych,
 - b) dopuszcza się rolnicze użytkowanie gruntów.
 - 2) E-SN - która stanowi strefę bezpieczeństwa istniejącej linii energetycznej średniego napięcia 15 KV. Strefa obejmuje obszar leżący w odległości 8,0 m po każdej stronie od osi linii. Dla terenów położonych w zasięgu stref E-SN ustala się:
 - a) zakaz budowy obiektów kubaturowych,
 - b) dopuszcza się rolnicze użytkowanie gruntów,
 - c) dopuszcza się możliwość zbliżenia zabudowy do linii i urządzeń elektroenergetycznych pod warunkiem uzyskania zgody stosownych organów branżowych, zgodnie z przepisami odrębnymi.

§ 15

Zasady modernizacji, rozbudowy i budowy systemów komunikacji i infrastruktury technicznej.

1. Na obszarze objętym planem obowiązują następujące ustalenia w odniesieniu do systemów komunikacji drogowej:

- 1) Ustala się system obsługi komunikacyjnej terenów objętych planem, z istniejących i projektowanych dróg i ulic w ramach terenów komunikacji drogowej dróg publicznych KD1, KD2, KD3, KD4, KD5, KD6 oraz dróg wewnętrznych KDW.
 - 2) W liniach rozgraniczających tereny komunikacji drogowej ustala się lokalizację inwestycji związanych z infrastrukturą drogową i techniczną.
 - 3) W liniach rozgraniczających tereny komunikacji drogowej ustala się nakaz działań prowadzących do zapewnienia bezpieczeństwa oraz poprawy standardów technicznych ruchu pojazdów i pieszych oraz ochrony środowiska.
 - 4) W liniach rozgraniczających tereny komunikacji drogowej dopuszcza się lokalizację przystanków komunikacji publicznej.
 - 5) Lokalizacja nośników reklamowych w liniach rozgraniczających dróg i ulic jest dopuszczona pod warunkiem uzyskania zgody zarządcy drogi.
 - 6) Dla budynków, obiektów inżynierskich i urządzeń nie związanych z gospodarką drogową lub obsługą ruchu, znajdujących się w liniach rozgraniczających tereny komunikacji drogowej, ustala się możliwość prowadzenia działań inwestycyjnych takich jak remont i przebudowa pod warunkiem uzyskania zgody zarządcy drogi oraz przestrzegania pozostałych ustaleń planu.
 - 7) Dla obiektów lokalizowanych na terenach sąsiadujących z terenami komunikacji drogowej obowiązuje nakaz przestrzegania ustaleń odnośnie linii zabudowy zdefiniowanych w § 11.
 - 8) Dla wszystkich terenów komunikacji drogowej dróg publicznych, związanych z obsługą ruchu kołowego, docelowo ustala się wykonanie nawierzchni utwardzonej.
 - 9) Ustala się nakaz wyposażenia w kosze uliczne terenów intensywnego ruchu pieszego, terenów rekreacyjnych, szlaków turystycznych.
 - 10) Ustala się pozostawienie w liniach rozgraniczających obiektów uznanych za zabytki kultury materialnej takie jak kapliczki i krzyże przydrożne oraz pomniki przyrody.
 - 11) W liniach rozgraniczających tereny komunikacji drogowej dopuszcza się ruch pieszych i rowerów.
2. Na obszarze objętym planem obowiązują następujące ustalenia w odniesieniu do systemów infrastruktury technicznej:
- 1) Ustalenia ogólne:
 - a) Wszelkie oznaczone na rysunku planu przebiegi sieci i przyłączy mają charakter orientacyjny.
 - b) Przebiegi przyłączy do projektowanych obiektów, lokalizacja nowych obiektów inżynierskich oraz inwestycji, które nie posiadają swojego jednoznacznego graficznego oznaczenia w planie, mogą być realizowane na bieżąco zgodnie z potrzebami poszczególnych dysponentów i użytkowników mediów pod warunkiem zachowania pozostałych ustaleń planu oraz wymogów określonych w przepisach odrębnych.
 - c) Projektowane sieci należy lokalizować z dopuszczeniem wykorzystania terenów komunikacji drogowej w liniach rozgraniczających, uwzględniając zasadę najkrótszego włączenia.
 - d) W ramach remontów i rozbudowy poszczególnych sieci i przyłączy dopuszcza się prowadzenie ich wewnątrz linii rozgraniczających tereny układu komunikacyjnego.
 - e) Prowadzenie różnego rodzaju ciągów uzbrojenia terenów w liniach rozgraniczających dróg i ulic nie może ograniczać możliwości realizacji przeznaczenia podstawowego terenów.
 - f) Obowiązujące odległości między sieciami i liniami uzbrojenia inżynierskiego, budynkami, ogrodzeniami, drzewami itp. regulują normy i przepisy odrębne.
 - g) Wydzielanie niezależnych nieruchomości dla inwestycji liniowych lub obiektów technologicznych możliwe jest niezależnie od ustaleń szczegółowych dla poszczególnych terenów, jeśli wymagają tego aktualnie obowiązujące przepisy odrębne i nie naruszone są pozostałe ustalenia planu.
 - h) Ustala się zasadę zdjęcia i zabezpieczenia gleb żyznych przed rozpoczęciem prac i pełnej rekultywacji terenu po ich zakończeniu,
 - 2) Na obszarze objętym planem obowiązują następujące ustalenia w odniesieniu do zaopatrzenia w wodę:
 - a) Ustala się zaopatrzenie w wodę wszystkich odbiorców z sieci wodociągowej wodociągu Hucisko zasilanego z istniejącego gminnego ujęcia - studni wierconej o wydajności 14,8 m³/h. Sieć wodociągowa współpracuje ze zbiornikiem wyrównawczym.
 - b) Zatwierdzone zasoby wody pokrywają obecnie w całości potrzeby gminy i posiadają zagwarantowane rezerwy dla założonego w planie rozwoju funkcji mieszkaniowych i usługowych,
 - c) Ustala się adaptację istniejącej sieci wodociągowej oraz jej rozbudowę w celu objęcia zbiorowymi systemami wodociągowymi wszystkich obszarów zabudowy.
 - d) Sieci wodociągowe należy prowadzić przy maksymalnym wykorzystywaniu dróg w liniach rozgraniczających, wzdłuż ciągów komunikacyjnych, uwzględniając zasadę najkrótszego włączenia.
 - e) Zasady prowadzenia sieci wodociągowych pokazano na rysunku planu.

- f) Ustala się adaptację istniejącego ujęcia wody oznaczonego na rysunku planu w granicach terenu 2W oraz zbiornika wyrównawczego w granicach terenu 1W.
 - g) Na rysunku planu oznaczono ustanowione strefy ochronne dla gminnego ujęcia wody, obejmujące teren ochrony bezpośredniej.
 - h) W ustanowionych strefach ochronnych ujęć wody obowiązują ograniczenia w użytkowaniu terenów zgodnie z przepisami odrębnymi oraz odpowiednimi decyzjami o ustanowieniu stref ochronnych.
- 3) Na obszarze objętym planem obowiązują następujące ustalenia w odniesieniu do odprowadzania ścieków sanitarnych:
- a) Ustala się uporządkowanie gospodarki ściekowej gminy poprzez realizację kanalizacji sanitarnej,
 - b) Ustala się zasadę docelowego przesyłania ścieków z terenu objętego planem poprzez system rurociągów tłocznych, grawitacyjnych i przepompowni, prowadzonych do kolektora głównego, który łącząc się z kolektorem w miejscowościach Rzędkowice i Góra Włodowska kieruje ścieki do istniejącej oczyszczalni ścieków w Myszkowie lub do projektowanej oczyszczalni ścieków w Górze Włodowskiej.
 - c) Lokalizację przepompowni oznaczono symbolem na rysunku planu.
 - d) Ułożenie planowanych elementów infrastruktury technicznej w granicach poszczególnych terenów jest orientacyjne – w projektach budowlanych może być skorygowane, z zachowaniem ciągłości systemów i zasad obsługi terenów.
 - e) Zasady prowadzenia kolektorów ściekowych pokazano na rysunku planu.
 - f) Dla terenów zabudowy oznaczonych symbolem MN1, MN3, U2, U3 docelowo ustala się odprowadzanie ścieków do projektowanych kolektorów i przepompowni.
 - g) Do czasu realizacji gminnego systemu kanalizacji sanitarnej ustala się zakaz stosowania indywidualnych oczyszczalni ścieków i dopuszcza się tymczasowe odprowadzanie ścieków sanitarnych do szczelnych bezodpływowych zbiorników z nakazem opróżniania i wywożenia ścieków taborem asenizacyjnym do punktów zlewnych,
 - h) Na terenach wyposażonych w kanalizację sanitarną ustala się zakaz użytkowania szamb a także ustala się nakaz włączenia kanalizacji obiektowych do zrealizowanych kolektorów sieci kanalizacyjnej.
 - i) Zakaz stosowania dołów chłonnych i osadników gnilnych mających odpływ do gruntu i rowów melioracyjnych.
 - j) Zakaz wprowadzania ścieków do wód i ziemi bez pozwolenia wodnoprawnego, z wyjątkiem zwykłego korzystania z wód.
 - k) Ustala się nakaz uszczelnienia istniejących szamb, z których ścieki spływają do rowów i cieków a także infiltrują do ziemi, powodując zanieczyszczenia wód powierzchniowych i podziemnych.
- 4) Na obszarze objętym planem obowiązują następujące ustalenia w odniesieniu do sieci elektroenergetycznych:
- a) Zasilanie terenu objętego planem odbywa się z Głównego Punktu Zasilania 110/15 kV "Kotowice" zlokalizowanego w miejscowości Rzędkowice.
 - b) Ustala się adaptację istniejących linii energetycznych wysokiego napięcia 110 kV relacji Łośnice-Kotowice-Szczekociny,
 - c) Przebiegi istniejących linii energetycznych wysokiego napięcia wraz z ich strefami bezpieczeństwa E-WN-110 oznaczono na rysunku planu.
 - d) Ustala się adaptację i modernizację istniejącego układu sieci średniego i niskiego napięcia oraz stacji transformatorowych 15/04 kV.
 - e) W celu przyłączenia nowych odbiorców ustala się budowę sieci rozdzielczej niskiego napięcia z istniejących i projektowanych stacji transformatorowych 15/04 kV.
 - f) Ustala się lokalizację nowych stacji transformatorowych 15/04 kV na działkach wydzielonych, będących we władaniu dostawcy energii lub w terenach projektowanych kompleksów zabudowy bez konieczności rozgraniczania terenu.
 - g) Istniejące oraz projektowane stacje transformatorowe 15/04 kV oznaczono na rysunku planu.
 - h) Przebiegi istniejących i projektowanych linii energetycznych średniego napięcia 15 kV wraz ze strefami bezpieczeństwa E-SN oznaczono na rysunku planu.
 - i) Dla linii energetycznych znajdujących się w granicach terenów MN2 dopuszcza się zmianę przebiegu linii energetycznych średniego napięcia na warunkach określonych przez zarządcę sieci zgodnie z projektowanym przebiegiem na rysunku planu.
 - j) Ułożenie planowanych elementów infrastruktury technicznej w granicach poszczególnych terenów jest orientacyjne – w projektach budowlanych może być skorygowane, z zachowaniem ciągłości systemów i zasad obsługi terenów.
- 5) Na obszarze objętym planem obowiązują następujące ustalenia w odniesieniu do sieci gazowych:

- a) Docelowo ustala się budowę sieci gazowej średniego ciśnienia.
 - b) Ustala się zasilanie terenu objętego planem z projektowanej sieci gazowej średniego ciśnienia.
 - c) Przebiegi projektowanych sieci gazowej średniego ciśnienia. oznaczono na rysunku planu.
 - d) Dla projektowanych sieci gazowej średniego ciśnienia ustala się strefy kontrolowane. Strefy kontrolowane obejmują obszar leżący w odległości 0,5 m po każdej stronie od osi gazociągu, a na terenach leśnych w odległości 2,0 m po każdej stronie od osi gazociągu.
 - e) Dla terenów położonych w zasięgu stref kontrolowanych G ustala się:
 - zakaz budowy budynków,
 - zakaz urządzania stałych składów i magazynów,
 - zakaz sadzenia drzew,
 - zakaz prowadzenia działalności mogącej zagrozić trwałości gazociągu podczas jego eksploatacji.
 - f) Ustala się wykorzystanie gazu sieciowego do celów bytowych jako jednego ze sposobów ograniczenia emisji zanieczyszczeń.
- 6) Na obszarze objętym planem obowiązują następujące ustalenia w odniesieniu do sieci teletechnicznych:
- a) Ustala się adaptację istniejącego układu sieci oraz urządzeń telekomunikacyjnych, który zabezpiecza aktualne potrzeby mieszkańców i usług oraz stwarza możliwości podłączenia nowych odbiorców.
 - b) W celu przyłączenia nowych abonentów ustala się budowę urządzeń i sieci teletechnicznych.
 - c) Zasady prowadzenia sieci przedstawiono na rysunku planu.
 - d) Nowe urządzenia na sieci należy lokalizować w przestrzeni publicznej przy maksymalnym wykorzystywaniu dróg w liniach rozgraniczających, uwzględniając zasadę najkrótszego włączenia, centrale na działkach wydzielonych oraz w terenach nowoprojektowanych kompleksów zabudowy (bez konieczności rozgraniczania terenu).
- 7) Na obszarze objętym planem obowiązują następujące ustalenia w odniesieniu do innych sieci i urządzeń infrastruktury technicznej.
- a) Dopuszcza się wprowadzenie dodatkowych nie wymienionych w pkt 1-6 sieci np. telewizji kablowej, instalacji alarmowych, przekaźników antenowych itp. pod rygorem spełnienia następujących warunków:
 - realizacja inwestycji nie narusza ustaleń o kierunkach rozwoju pozostałych zdefiniowanych w ramach planu mediów,
 - przebiegi sieci i lokalizacja urządzeń technologicznych będzie przebiegała w całości w obrębie przestrzeni publicznych /z wyjątkiem tych przebiegów, które wynikają z konkretnych działań inwestycyjnych związanych z przeznaczeniem podstawowym i uzupełniającym poszczególnych terenów/,
 - realizacja planowanej inwestycji nie może powodować dodatkowych negatywnych skutków i oddziaływania na środowisko naturalne i kulturowe,
- 8) Na obszarze objętym planem obowiązują następujące ustalenia w odniesieniu do zaopatrzenia w energię ciepłą:
- a) zakaz wznoszenia kotłowni oraz innych źródeł energii cieplnej, jeżeli będą one korzystać ze spalania nieuszlachetnionego węgla, zakaz nie dotyczy powszechnego korzystania ze środowiska w rozumieniu przepisów odrębnych,
 - b) ustala się pokrycie potrzeb ciepłych projektowanych obiektów kubaturowych przez stosowanie czystych nośników energii dla celów grzewczych i technologicznych, preferowane jest wykorzystywanie oleju opałowego ekologicznego, energii elektrycznej, paliwa gazowego oraz odnawialnych źródeł energii.

§ 16

Ustalenia dotyczące sposobu i terminu tymczasowego zagospodarowania, urządzania i użytkowania terenów.

1. Dopuszcza się wykorzystanie terenów objętych opracowaniem planu w sposób dotychczasowy, bez możliwości podejmowania działań utrudniających wprowadzenie zagospodarowania zgodnego z ustaleniami planu, przez okres nie dłuższy niż 30 lat od daty wejścia w życie niniejszego planu, o ile w okresie wcześniejszym nie wejdą w życie ustalenia niniejszego planu.

Integralną częścią wypisu jest wyrys z miejscowego planu zagospodarowania przestrzennego miejscowości Hucisko.

z up. WOJTA
Grażyna Kowalczyk
 KIEROWNIK
 REFERATU GOSPODARSTWA KOMUNALNEJ,
 HANDLU I USŁUG

MIEJSCOWY PLAN ZAGOSPODAROWANIA PRZESTRZENNEGO W GRANICACH ADMINISTRACYJNYCH MIEJSCOWOŚCI HUCISKO W GMINIE WŁODOWICE. ZAŁĄCZNIK NR 2 DO UCHWAŁY NR 133/XIX/2004 RADY GMINY WŁODOWICE Z DNIA 07.12.2004 r.

RYSUNEK 1HL

OZNACZENIA



linie rozgraniczające tereny o różnych funkcjach i różnych zasadach zagospodarowania,

symbole terenów odpowiadające przeznaczeniu podstawowemu danego terenu :



-MN1 - tereny zabudowy mieszkaniowej jednorodzinnej i zagrodowej o niskiej intensywności zabudowy,



-MN3 - tereny zabudowy letniskowej, rekreacyjnej,



-U2 - tereny zabudowy usług publicznych kultury religijnej,



-U3 - tereny zabudowy usług publicznych (np. obiekty użyteczności publicznej przeznaczone dla administracji publicznej, kultury, opieki zdrowotnej, społecznej i socjalnej) oraz usług komercyjnych,



-R1 - tereny rolnicze,



-ZL1 - tereny lasów państwowych i prywatnych,




-ZL2 - tereny projektowanych dolesień i zadrzewień,




-WS2 - teren wód powierzchniowych śródlądowych, zbiorniki wodne,




-TKK - tereny komunikacji kolejowej PKP,




-W - tereny infrastruktury technicznej wodociągowej,




-KD1 - tereny komunikacji - drogi publiczne - ulice i drogi główne wojewódzkie,




-KD2 - tereny komunikacji - drogi publiczne - ulice i drogi zbiorcze powiatowe,



-KD3 - tereny komunikacji - drogi publiczne - ulice i drogi lokalne powiatowe,



-KD4 - tereny komunikacji - drogi publiczne - ulice i drogi lokalne gminne,



-KD5 - tereny komunikacji - drogi publiczne - ulice i drogi dojazdowe gminne,



-KD6 - tereny komunikacji - drogi publiczne - ulice i drogi dojazdowe gminne - ciągi pieszo-jezdne,



-KD7 - tereny komunikacji - drogi wewnętrzne,

linie określające zasięgi poszczególnych stref uwarunkowań :



-granica Parku Krajobrazowego "Orlich Gniazdo",



-granice lasów ochronnych,



-strefa U - strefa ochronna ujęcia wody,



-obiekty i obszary objęte ochroną konserwatorską na podstawie ewidencji zabytków oraz wskazane do ochrony,



-nieprzekraczalne linie zabudowy,



-obowiązujące linie zabudowy,



-istniejące i projektowane sieci wodociągowe,



-sieci kanalizacji sanitarnej - kolektory grawitacyjne,



-sieci kanalizacji sanitarnej - kolektory tłoczne,



-przepompownie ścieków oznaczone symbolem,



-istniejące i projektowane stacje transformatorowe oznaczone symbolem,



-strefa E-SN - bezpieczeństwa dla linii energetycznej średniego napięcia 15kV,



-sieci elektroenergetyczne wysokiego napięcia 110 kV,



-strefa E-WN-110 - bezpieczeństwa dla linii energetycznej wysokiego napięcia 110 kV,



-projektowane gazociągi średniego ciśnienia,



-sieci teletechniczne,



-granica sołectwa stanowiąca granicę obszaru objętego planem,



-granica gminy,



-szlaki turystyki rowerowej,



-szlaki turystyki pieszej,



-maszty telekomunikacyjne



-punkty widokowe

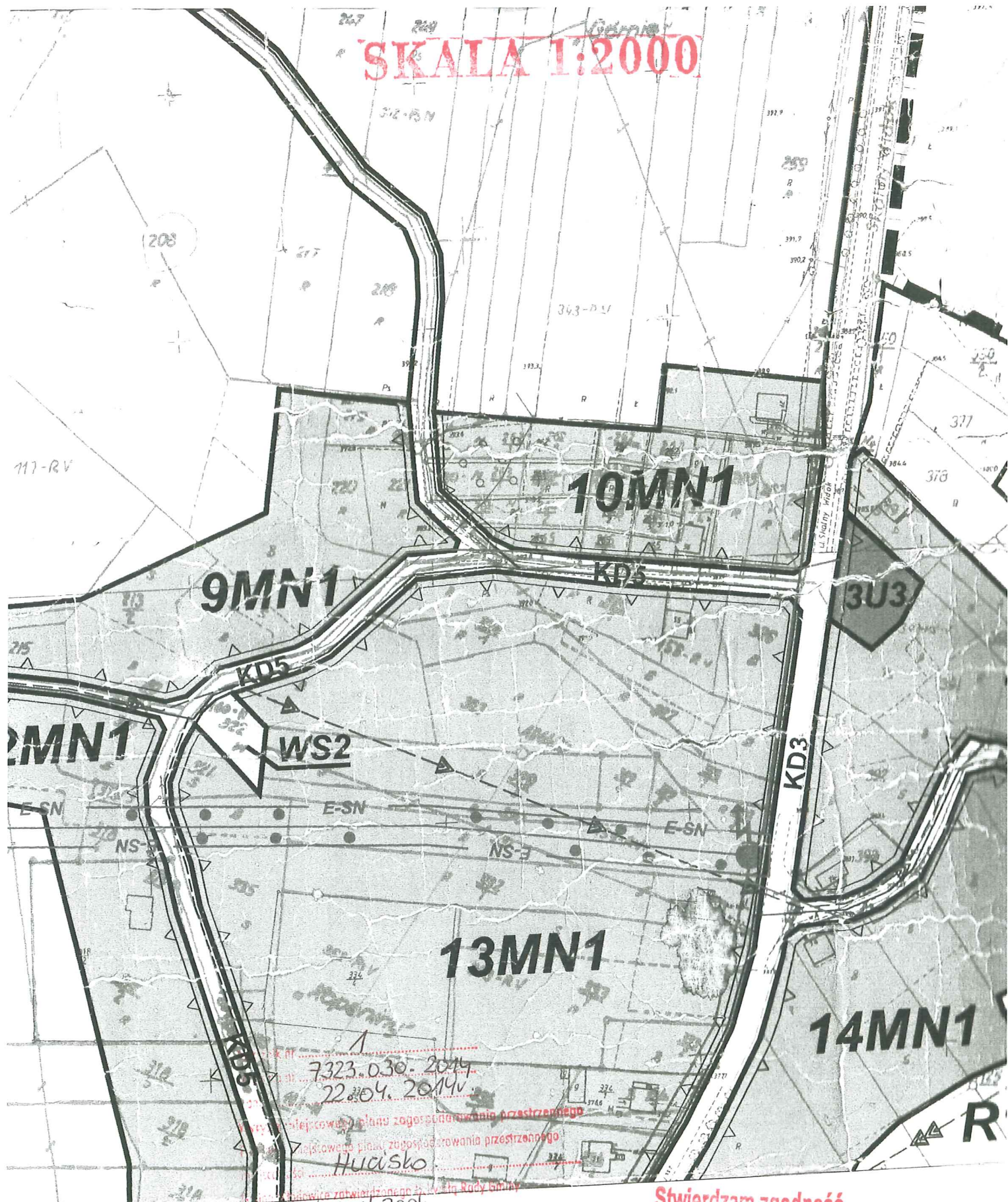
**Stwierdzam zgodność
z oryginałem**

URZĄD GMINY WŁODOWICE
ul. Krakowska 26
42-421 WŁODOWICE
pow. zawierciański woj. śląskie
tel. (034) 3153001, fax (034) 3153031

z up. **WÓJTA**

Grażyna Kowalczyk
KIEROWNIK
REFERATU GOSPODARKI KOMUNALNEJ,
HANDLU I USŁUG

SKALA 1:2000



nr 7323.030.2014
z dnia 22.04.2014r.
projekt miejscowego planu zagospodarowania przestrzennego
Hucisko
zobowiązanie zatwierdzonego przez Radę Gminy

nr 133/XIX/2004

z dnia 7 grudnia 2004r. ogłoszonej w Biuletynie Urzędowym
Województwa Śląskiego nr 14 w dniu 02 lutego 2005r.
z dnia 14 lutego 2005r. w Dzienniku Urzędowym
Województwa Śląskiego nr 14 w dniu 02 lutego 2005r.
z dnia 14 lutego 2005r. w Dzienniku Urzędowym
Województwa Śląskiego nr 14 w dniu 02 lutego 2005r.
z dnia 14 lutego 2005r. w Dzienniku Urzędowym
Województwa Śląskiego nr 14 w dniu 02 lutego 2005r.

z up. WOJTA

Grażyna Kowalczyk

REZERWA
WŁODOWICE
HUCISKO



Hucisko

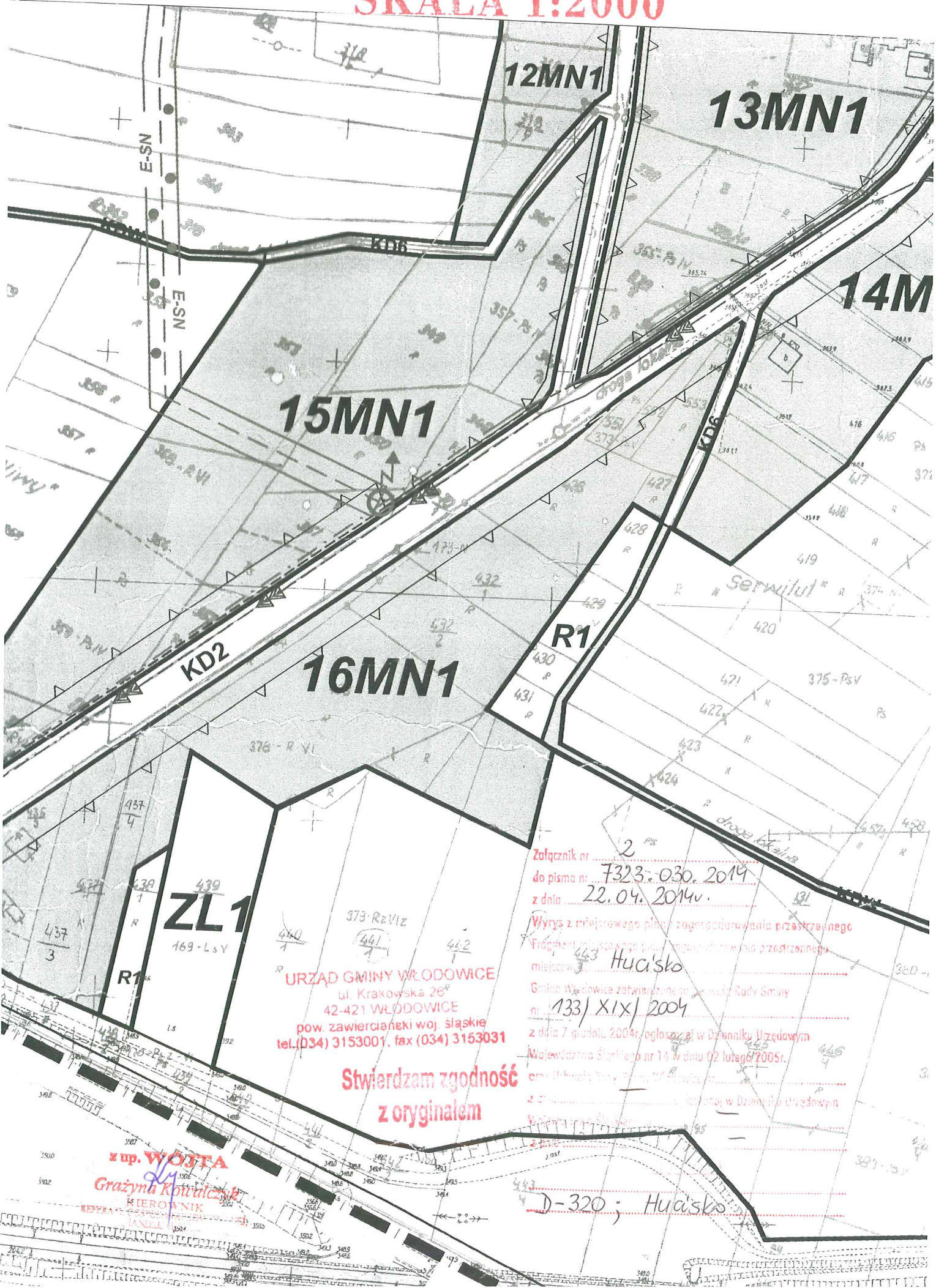
D-320 ;

Stwierdzam zgodność z oryginałem

URZĄD GMINY WŁODOWICE
ul. Krakowska 26
42-421 WŁODOWICE
pow. zawierciański woj. śląskie
tel.(034) 3153001, fax (034) 3153031

Przewodnicząca Rady Gminy
Magdalena Nawar
Kysyard

SKALA 1:2000



URZĄD GMINY WŁODOWICE
 ul. Krakowska 26^o
 42-421 WŁODOWICE
 pow. zawierciański woj. śląskie
 tel. (034) 3153001, fax (034) 3153031

**Stwierdzam zgodność
 z oryginałem**

z up. WOJTA
Grażyna Kowalczyk
 KIEROWNIK
 REPERA I ODBIORU PRAC
 JANGEL

Załącznik nr 2
 do pisma nr F323-030.2014
 z dnia 22.04.2014.
 Wyrys z miejscowego planu zagospodarowania przestrzennego
 Fragment planu miejscowego zagospodarowania przestrzennego
 miejscowości Huciaśko
 Gmina Włodowice zatwierdzony przez Radę Gminy
 nr 133/XIX/2004
 z dnia 7 grudnia 2004r. ogłoszony w Dzienniku Urzędowym
 Województwa Śląskiego nr 14 w dniu 02 lutego 2005r.
 oraz ul. Kowalczyk w miejscowości Huciaśko
 z dnia 22.04.2014 opublikowany w Dzienniku Urzędowym
 Województwa Śląskiego nr 133/XIX/2004
 z dnia 22.04.2014
 D-320; Huciaśko