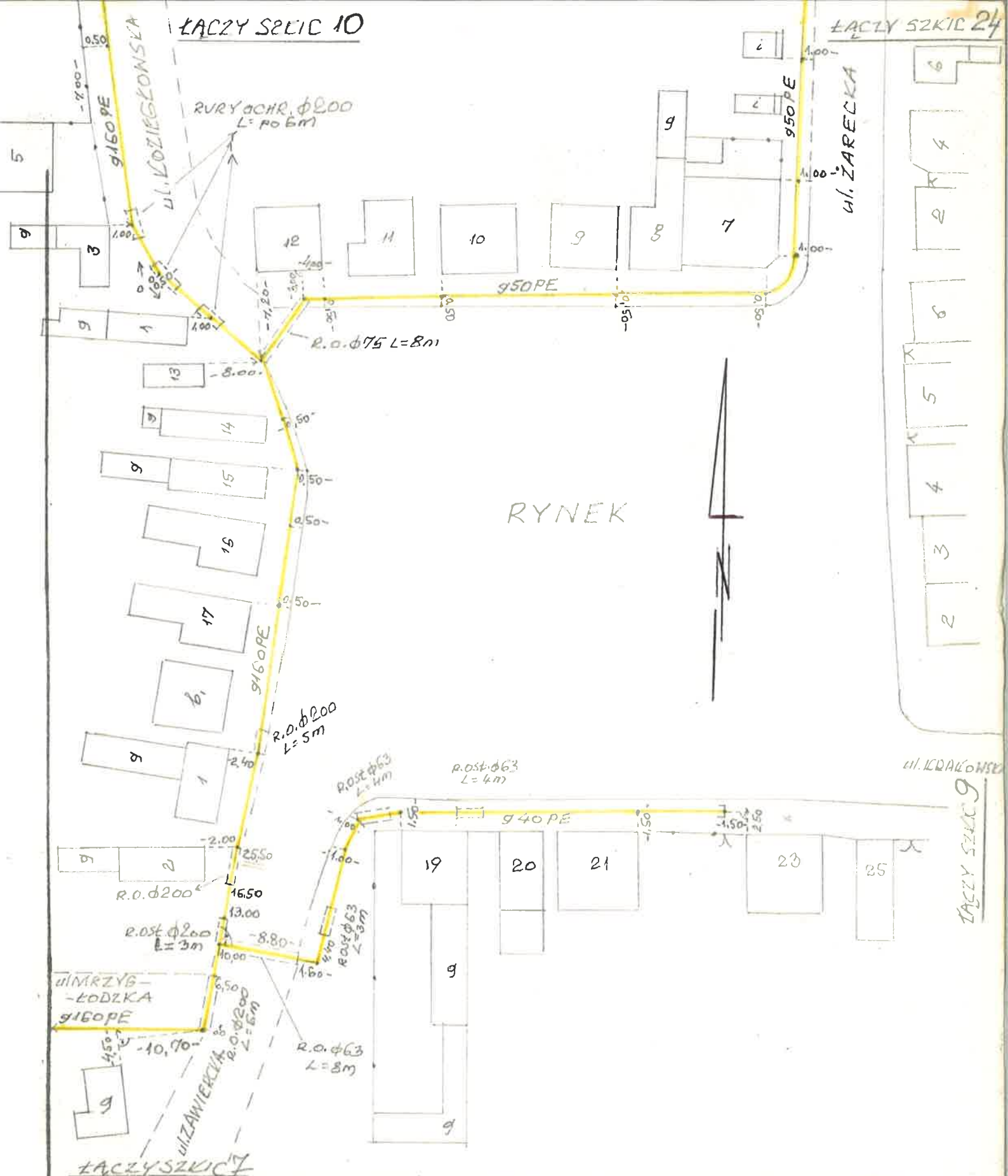
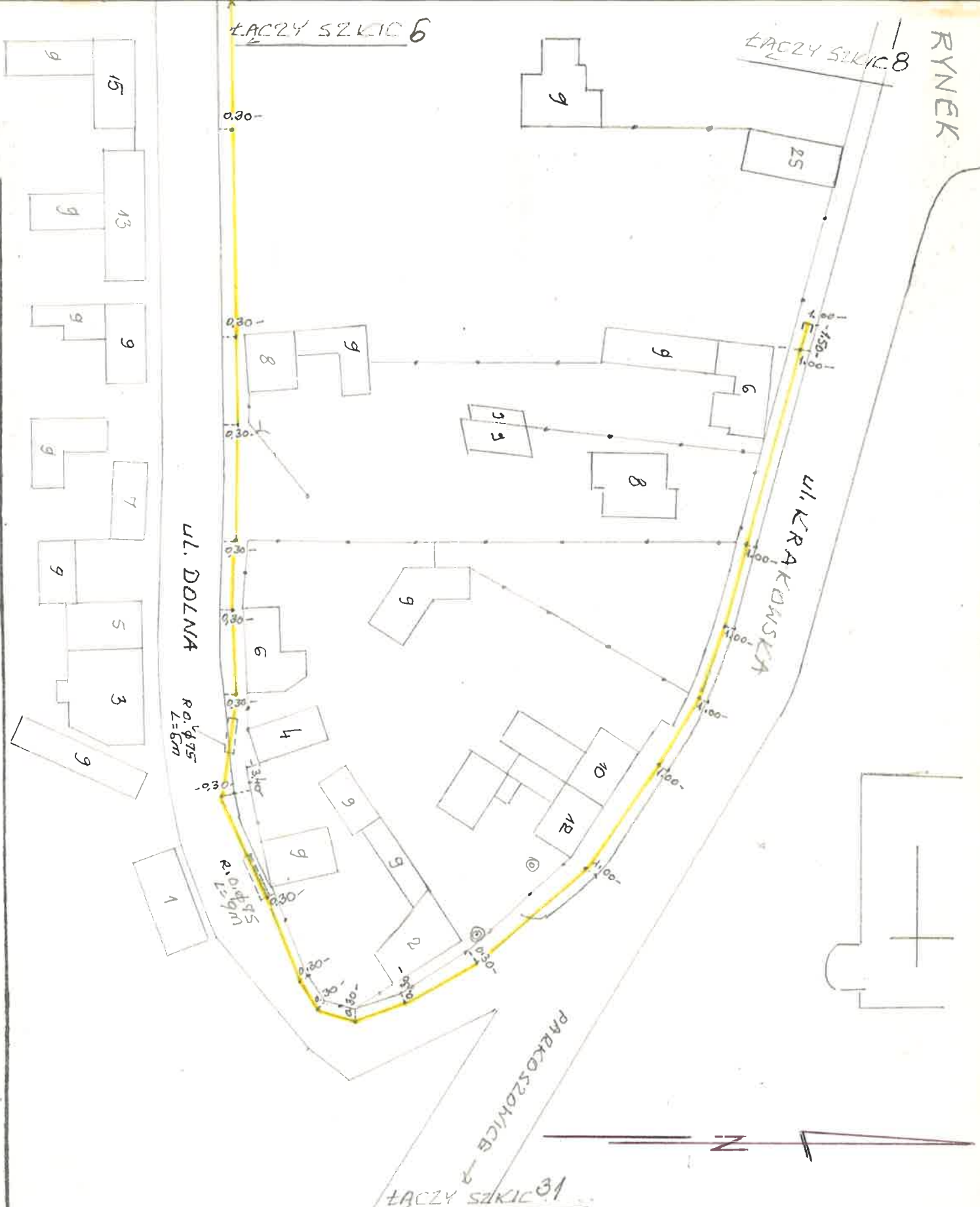


ŁĄCZY SZKIC 10

ŁĄCZY SZKIC 24



Nazwa lub symbol obiektu		STRAZA GAZOWA ŚREDNIO CIŚNIENIA KOPANKI-WŁODOWICE-PARKOSZOWICE		Rodzaj pracy	TYCZENIE SIECI GAZOWEJ
Taśma Nr	Data	Nazwisko i Imię (wykonawcy)	Podpis	Inż. Aleksy Okarmus Geodeta uprawniony zam. 31-228 Kraków ul. Nad Sudetami 12/13 (nazwa instytucji wykonującej pomiar)	
Pomierzył	26.09 2000	Aleksy Okarmus		Wojew.	ŚLĄSKIE
Skartował				Miasto	WŁODOWICE
Wykreślił				Gmina	WŁODOWICE
Sprawdził				L. Ks. rob.	
				Gminne szkło polowy	8
				Teren Kat.	-
				Pierworys nr	522.134.154



Nazwa lub symbol obiektu SIEC GAZONA SREDNIOPRĘŻNA KOPANINY- WŁODZOWICE PARKOSZOWICE			Rodzaj pracy TYCZENIE SIECI GAZOWEJ
Taśma Nr	Data	Nazwisko i imię (wykonawcy) Podpis	Inż. Aleksy Okarmus Geodeta uprawniony zam. 31-228 Kraków ul. Nad Sudolem 12/13 (nazwa Instytutu wykonującej pomiar)
Pomierzył	29.08 2000	Aleksy Okarmus	Wojew. ŚLĄSKIE
Skartował			Miasto WŁODZOWICE
Wykreślił			Gmina WŁODZOWICE
Sprawdził			Szkle polowy 9
		Teren Kat. -	Pierworys nr 522.143.113



Nazwa lub symbol obiektu			SIEC GAZOWA ŚREDNIOPRĄŻNA KOPANINY - WŁODOWICE - DARŁOWO		Rodzaj pracy	TYCZENIE SIECI GAZOWEJ
Taśma Nr Łaty	Data	Nazwisko i imię (wykonawcy) Podpis			Inż. Aleksy Okarmus Geodeta uprawniony zam. 31-228 Kraków ul. Nad Sudociem 12/43 (nazwa Instytucji wykonującej pomiar)	
Pomierzył	26.09 2000	Aleksy Okarmus	Wojew. ŚLĄSKIE		L. Ks. rob.	
Skartował			Miasto WŁODOWICE		Szkic polowy 10	
Wykreślił			Gmina WŁODOWICE		Pierworys nr 582 134 152	
Sprawdził			Teren Kat. —			

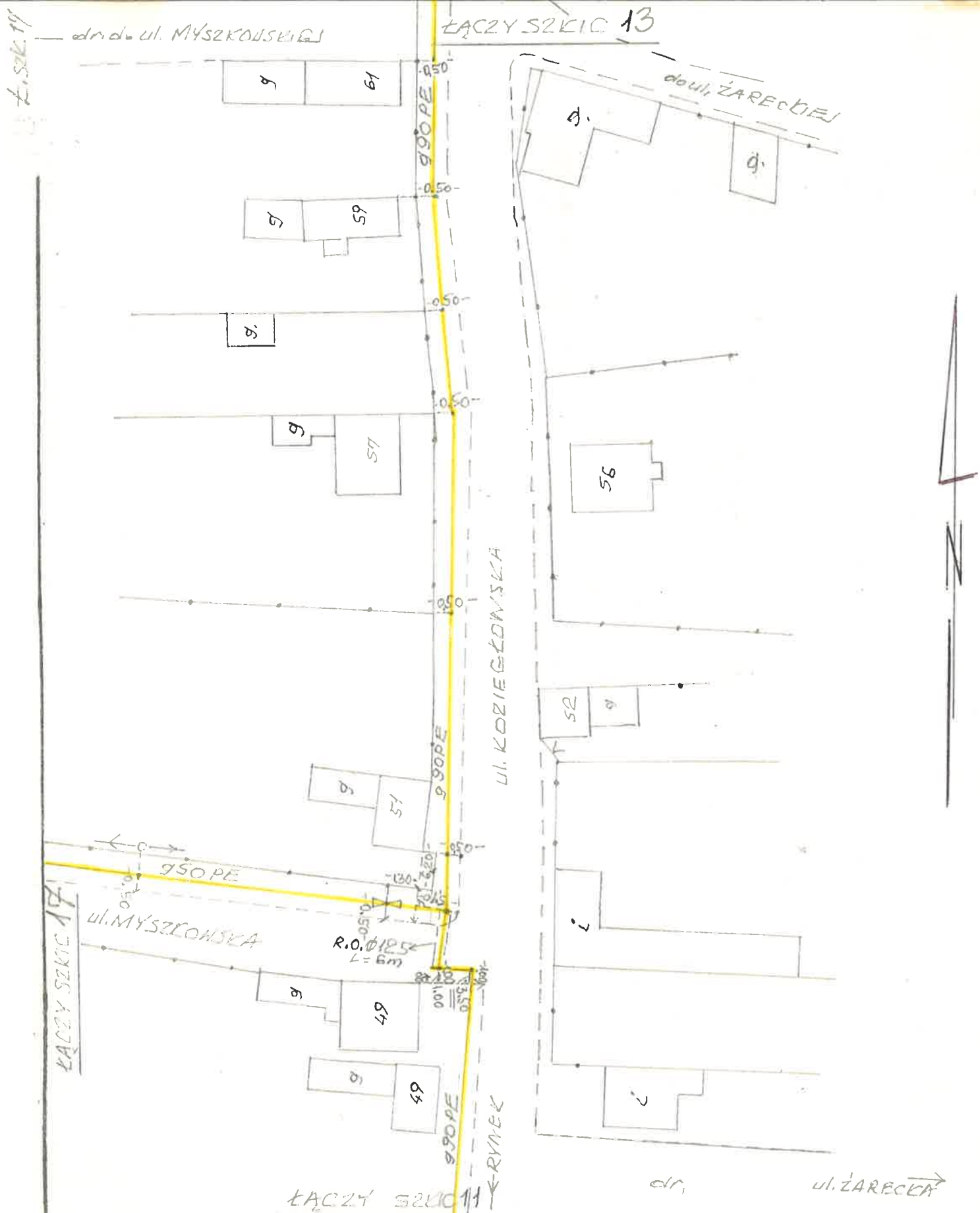
ŁĄCZY SZKIC 12

L. 522. 19



ŁĄCZY SZKIC 10

Nazwa lub symbol obiektu		SIEĆ GAZOWA ŚREDNIOPRĘŻNA KOPANINY - WŁODOWICE - PARKOŚCIZOŁTA		Rodzaj pracy		TYCZENIE SIECI GAZOWEJ	
Taśma Nr Łaty	Data	Nazwisko i imię (wykonawcy) Podpis		inż. Aleksy Okarmus Geodeta uprawniony zam. 31-228 Kraków (nazwa i adres biurowca)			
Pomierzył	26.09 2000	Aleksy Okarmus		Wojew. <u>ŚLĄSKIE</u>			
Skartował				Miasto <u>WŁODOWICE</u>		L. Ks. rob.	
Wykreślił				Gmina <u>WŁODOWICE</u>		Szkic polowy <u>11</u>	
Sprawdził				Teren Kat.		Pierworys nr <u>522.134.152</u>	



Nazwa lub symbol obiektu		SIEĆ GAZOWA ŚREDNIOPRĘŻNA KODANINY - WŁODOWICE - PARKOSZCZOLICE		Rodzaj pracy	TYCZENIE SIECI GAZOWEJ
Taśma Nr Łaty	Data	Nazwisko i imię (wykonawcy) Podpis		Inż. Aleksy Okarmus Geodeta uprawniony zam. 31-228 Kraków (nazwa Instytucji wykonującej pomiar)	
Pomierzył	25.09 2000	Aleksy Okarmus		Wojew.	ŚLĄSKIE
Skartował				Miasto	WŁODOWICE
Wykreślił				Gmina	WŁODOWICE
Sprawdził				Terren Kat.	—
				Pierworys nr	522 134 152

ZACZY SZKIC 14

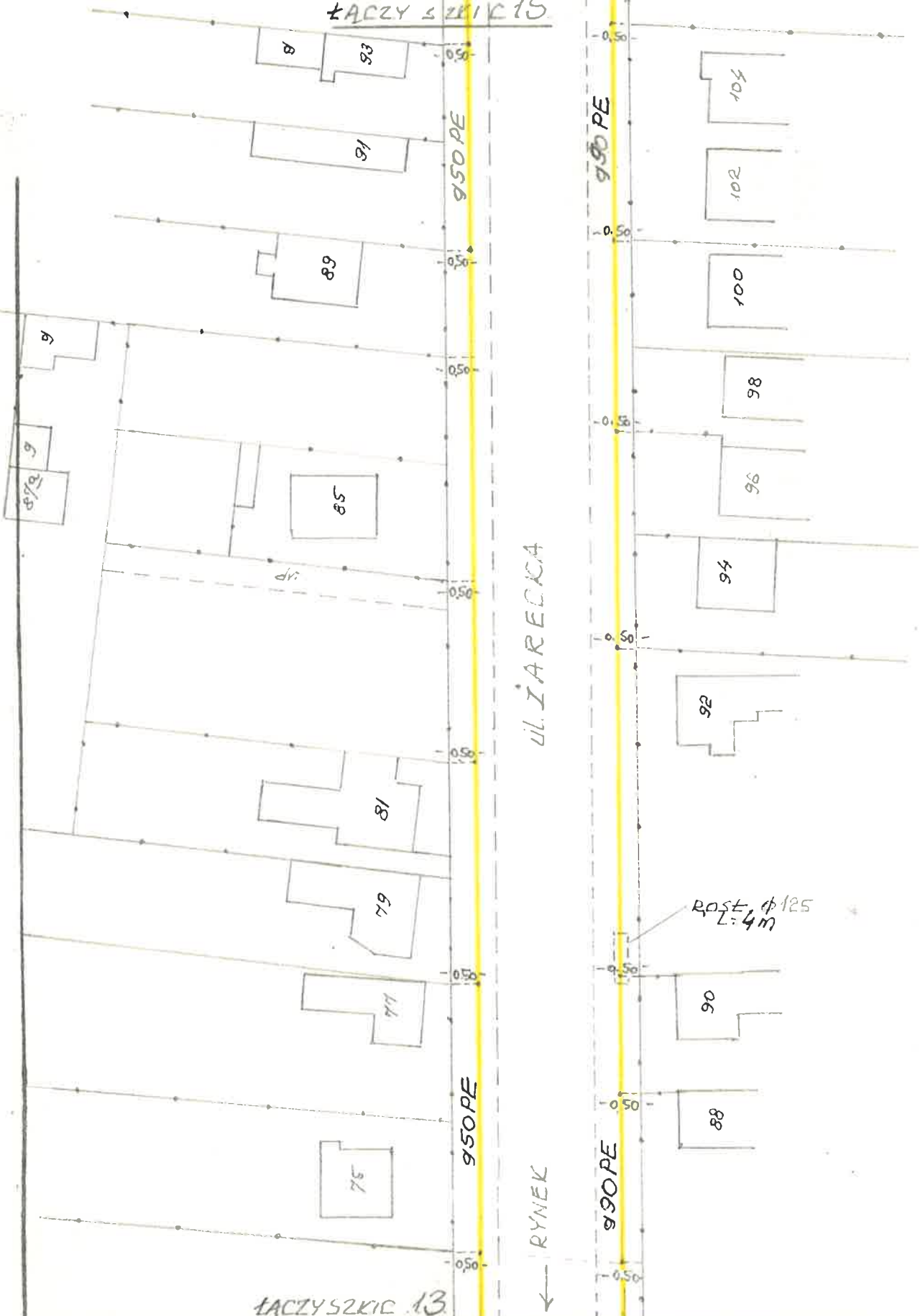


Nazwa lub symbol obiektu **LACZY SZKIC 12** **SIEĆ GAZOWA ŚREDNIOPRĘŻNA**
KOPARKINY - WŁODOWICE - PAROWOZOWICE

Rodzaj pracy **TYCZENIE**
SIECI GAZOWEJ

Taśma Nr Łaty	Data	Nazwisko i Imię (wykonawcy) Podpis	inż. Aleksy Okarmus Geodeta uprawniony zam. 31-228 Kraków (nazwa Miasta Nad Sudetem 12/43 (nazwa Miasta lub wykonującej pomiar))	
Pomierzył	23.01 2001	<i>Aleksy Okarmus</i>	Wojew. ŚLĄSKIE	L. Ks. rob.
Skartował			Miasto WŁODOWICE	Szkle polowy 13
Wykreślił			Gmina WŁODOWICE	Pierworys nr 152.134.104
Sprawdził			Teren Kat.	

ŁACZY 2 ZE 15



ŁACZY 13

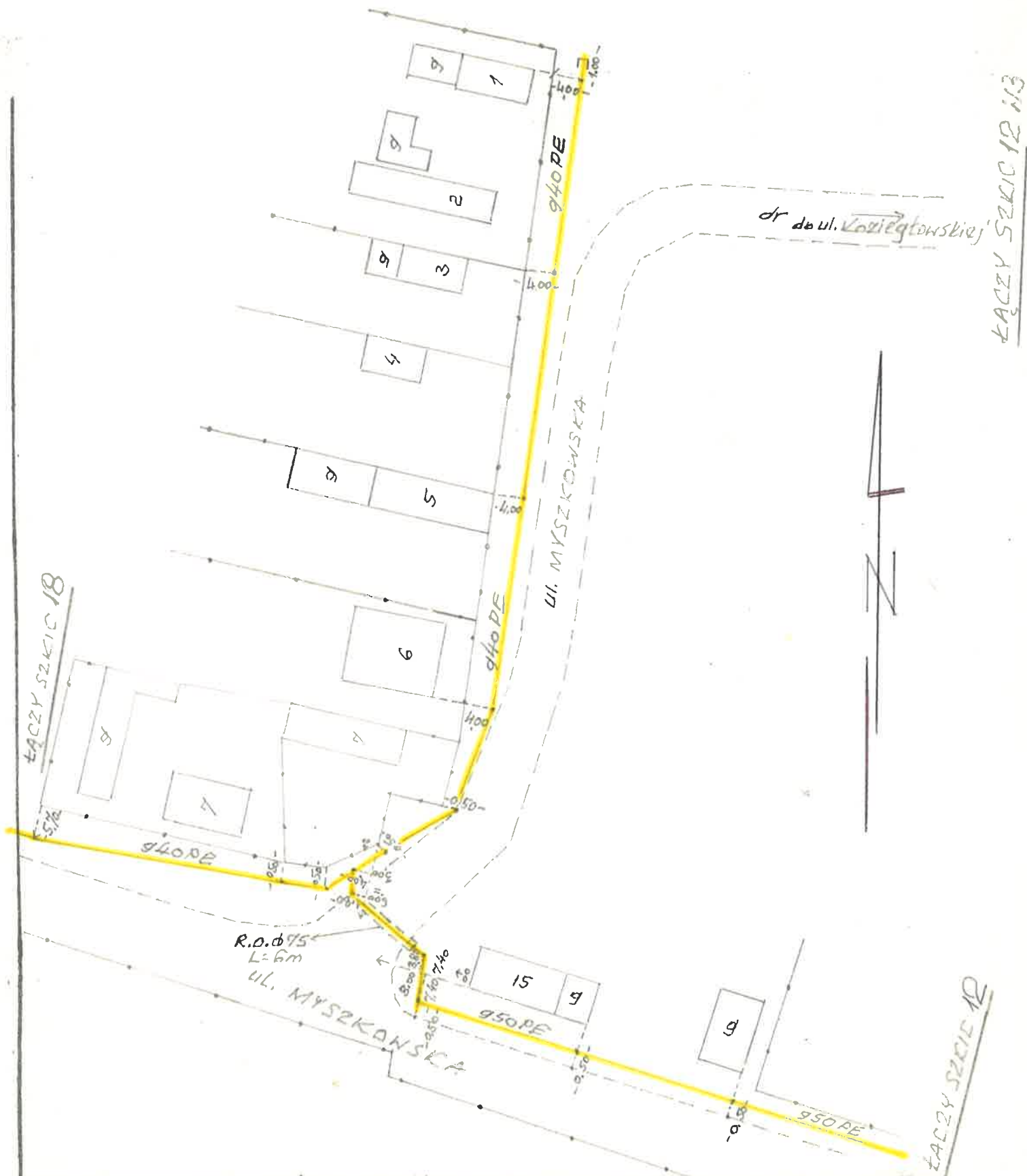
Nazwa lub symbol obiektu SIEĆ GAZOWA ŚREDNIOPRĘŻNA KOPANINY - WŁODOWICE - PARKOSZOWICE			Rodzaj pracy TYCZĄCE SIECI GAZOWEJ
Taśma Łaty Nr	Data	Nazwisko i imię (wykonawcy) Podpis	inż. Aleky Okarmus Geodeta uprawniony, zam. 31-228 Kraków (nazwa i adres biura geodezyjnego pomiar)
Pomierzył	23.01 2001	<i>Aleky Okarmus</i>	Wojew. ŚLĄSKIE
Skartował			Miasto WŁODOWICE L. Ks. rob.
Wykreślił			Gmina WŁODOWICE Szkic polowy 14
Sprawdził			Terren Kat. — Pierworys nr 522.134.104



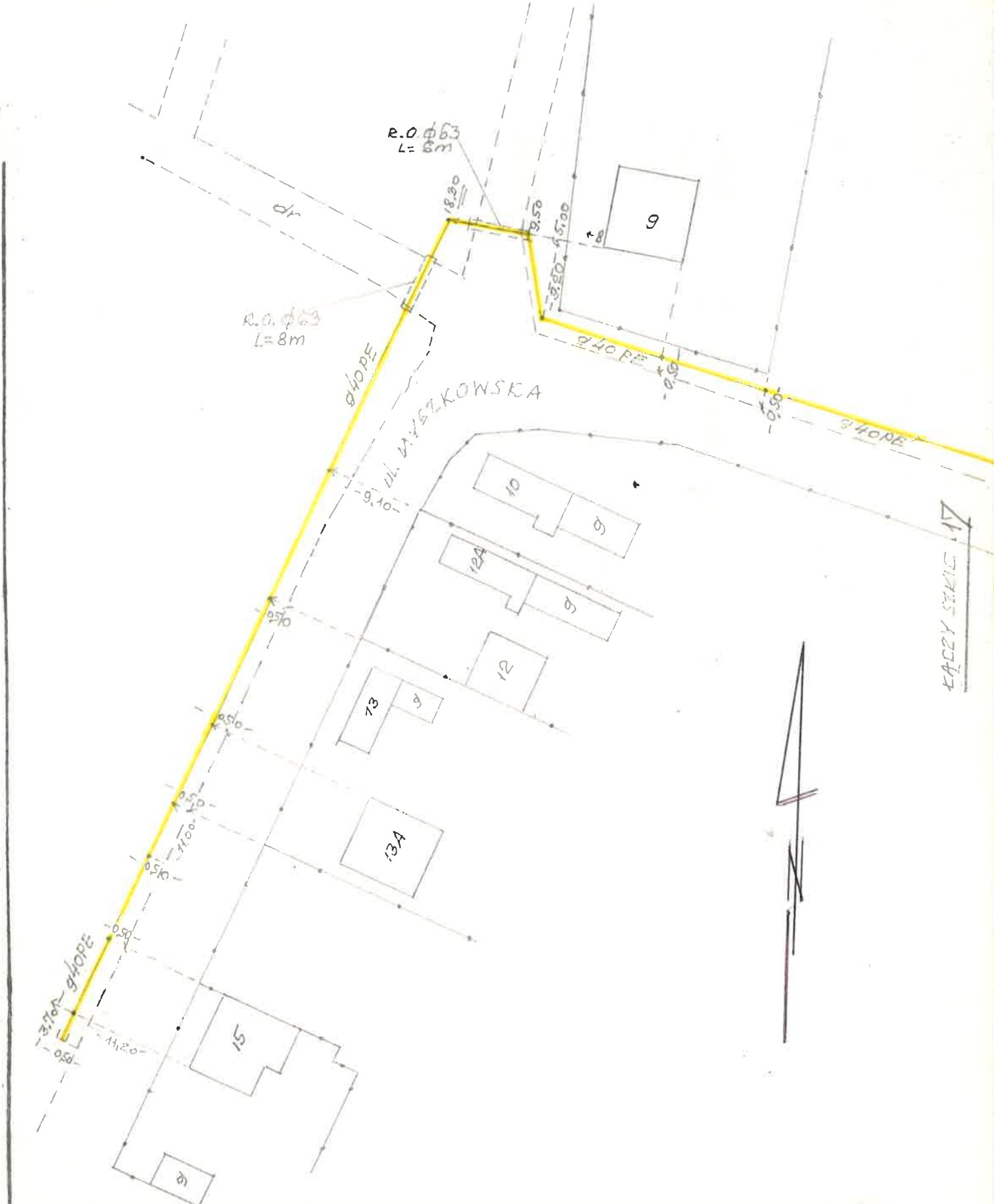
Nazwa lub symbol obiektu		SIEĆ GAZOWA ŚREDNIOPRĘŻNA KODANINY - WŁODOWICE PARKOWISZCZANE		Rodzaj pracy	TYCZENIE SIECI GAZOWEJ
Taśma Nr	Data	Nazwisko i imię (wykonawcy)		Inż. Aleksy Okarmus	
Łaty		Podpis		Geodeta uprawniony	
Pomierzył	23.01 2001	Aleksy Okarmus		zam. 31-228 Kraków	
Skartował		Wojew. ŚLĄSKIE		ul. Nad Sudolem 12/43	
Wykreślił		Miasto WŁODOWICE		(nazwa instytucji wykonującej pomiar)	
Sprawdził		Gmina WŁODOWICE		L. Ks. rob.	
		Teren Kat. —		Szkieł polowy	15
				Pierworys nr	522.134.102



Nazwa lub symbol obiektu		SIEĆ GAZOWA ŚREDNIOCIŚCIENNA KOPANINY-PARKOŚCIOWICZ-KŁO.DOLICA		Rodzaj pracy	TYCZENIE SIECI GAZOWEJ
Taśma Łaty	Nr	Nazwisko i imię (wykonawcy) Podpis		Inż. Aleksy Okarmus Geodeta uprawniony zam. 31-228 Kraków ul. Nad Sudolem 12/43 (nazwa instytucji wykonującej pomiar)	
Pomierzył	23.01. 2001	Aleksy Okarmus <i>W.O.</i>		Wojew. ŚLĄSKIE	
Skartował				Miasto WŁODONICE	
Wykreślił				L. Ka. rob.	
Sprawdził				Gmina WŁODONICE	
				Szklę połowy 16	
				Teren Kat. —	
				Pierworys nr 522134.102	



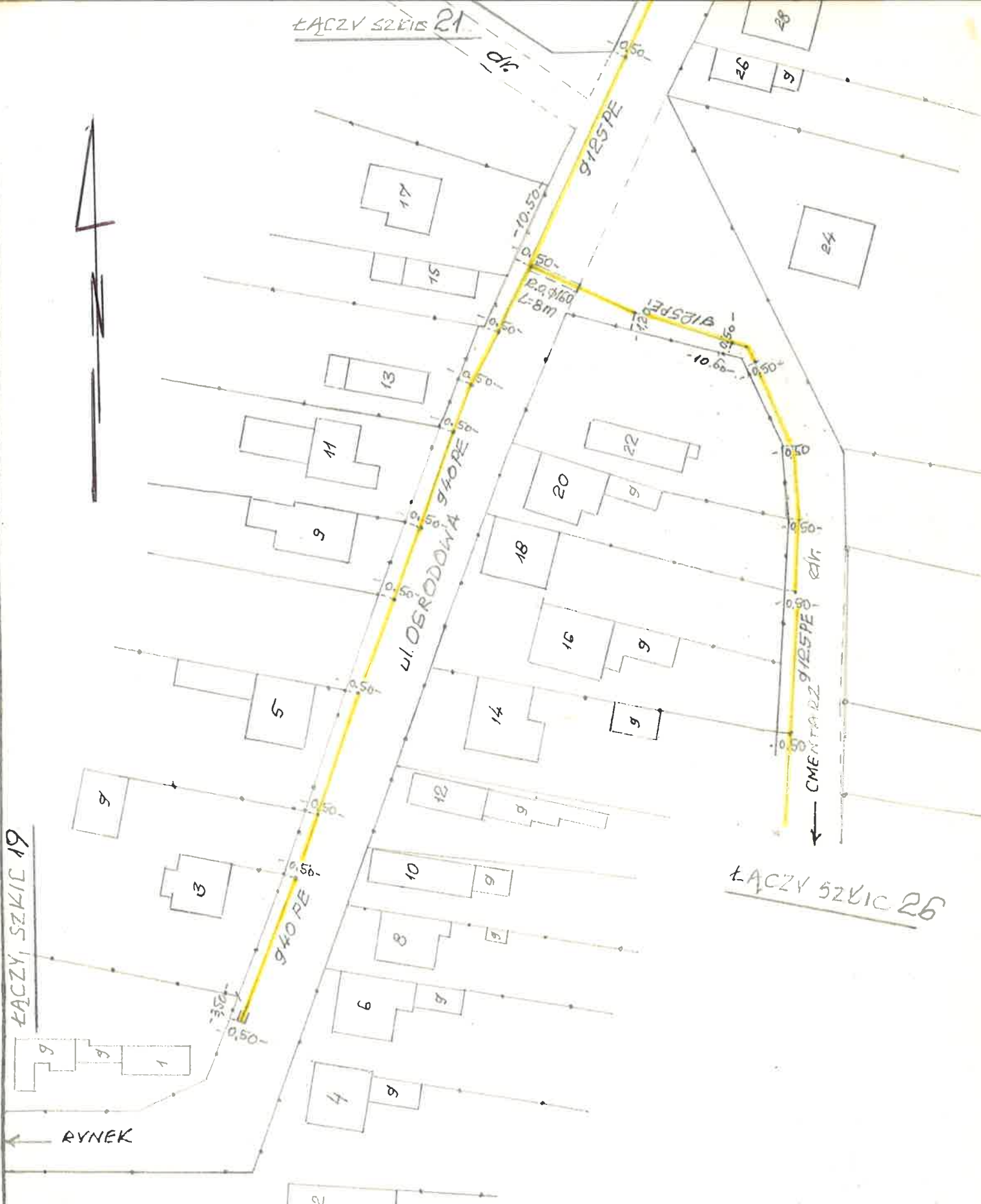
Nazwa lub symbol obiektu		SIEĆ GAZOWA ŚREDNIOCIĘŻNA KOPANINY - WŁODOWICE - PARKOŚCIEWICE		Rodzaj pracy	TYCZENIE SIECI GAZOWEJ
Taśma Łaty Nr	Data	Nazwisko i imię (wykonawcy) Podpis		inż. Aleksy Okarmus Geodeta uprawniony zam. 31-228 Kraków (nazwa i adres biura geodezyjnego)	
Pomierzył	16.03 2001	Aleksy Okarmus		Wojew.	ŚLĄSKIE
Skartował				Miasto	WŁODOWICE
Wykreślił				Gmina	WŁODOWICE
Sprawdził				Teren Kat.	—
				Pierworys nr	502.104.104



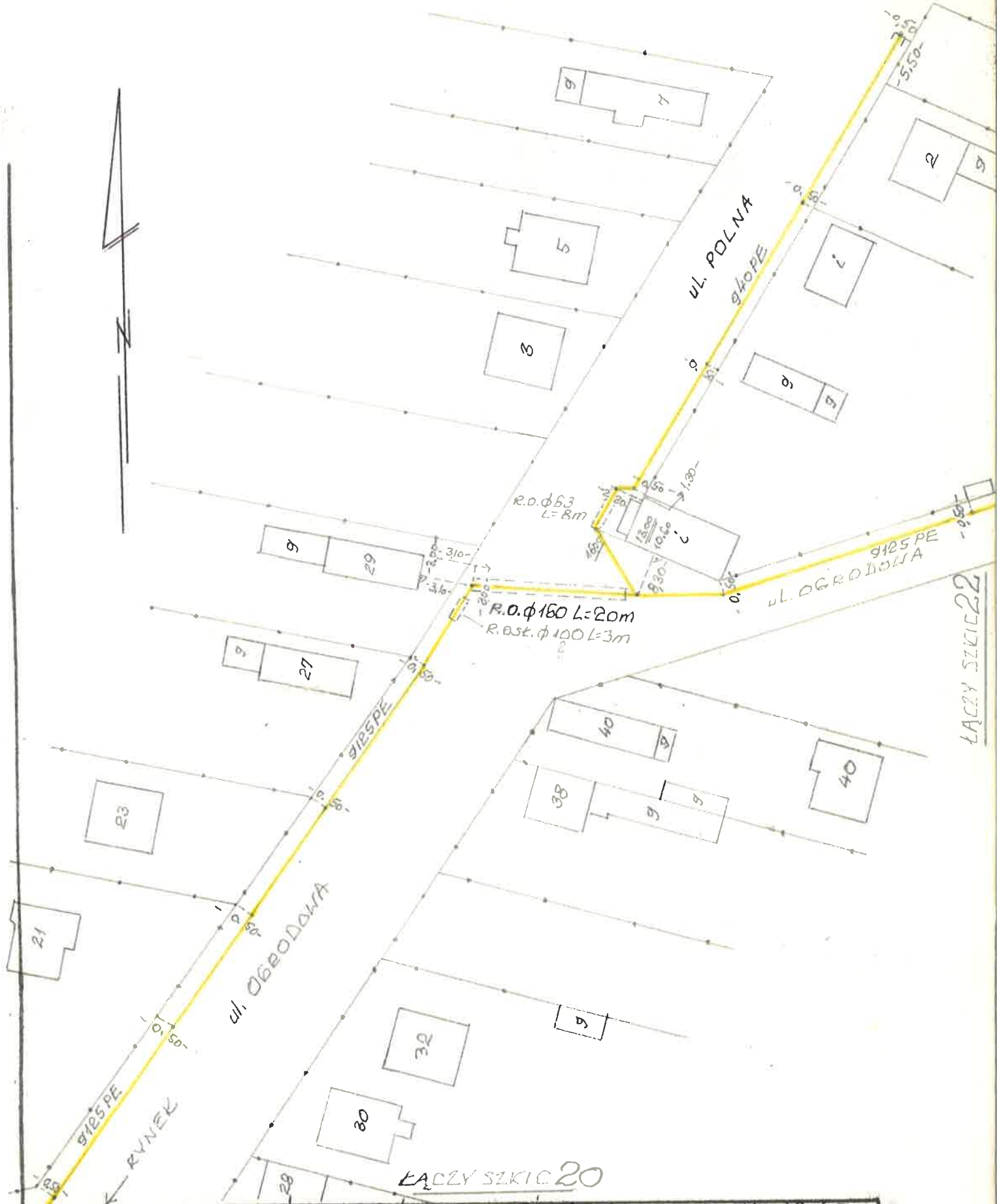
Nazwa lub symbol obiektu SIEĆ CAŁONA ŚREDNIOPRĘŻNA KOPANINY-WĘDOWICE - PAŁYKOSZÓWKA			Rodzaj pracy TYCZANIE SIECI GAZOWEJ		
Taśma Nr Łaty	Data	Nazwisko i imię (wykonawcy) Podpis	Inż. Aleksy Okarmus Geodeta uprawniony zam. 31-228 Kraków ul. Nad Sudolem 12.43 (nazwa instytucji wykonującej pomiar)		
Pomierzył	16.03 2001	Aleksy Okarmus	Wojew. ŚLĄSKIE		
Skartował			Miasto WĘDOWICE	L. Ks. rob.	
Wykreślił			Gmina WĘDOWICE	Szkic polowy 18	
Sprawdził			Teren Kat.	Pierworys nr 522.134.152	



Nazwa lub symbol obiektu			Rodzaj pracy	
SIEĆ GAZOWA ŚREDNIOPRĘŻNA KOPANINY WŁODOWICE PARKOWISKA			TYCZENIE SIECI GAZOWEJ	
Taśma Nr	Data	Nazwisko i imię (wykonawcy) Podpis	Wojew.	inż. Aleksy Okarmus Geodeta uprawniony zam. 31-228 Kraków ul. Nad Sudolem 12/43 (nazwa instytucji wykonującej pomiar)
Pomierzył	12.01 2001	Aleksy Okarmus	ŚLĄSKIE	
Skartował			Miasto WŁODOWICE	L. Ks. rob.
Wykreślił			Gmina WŁODOWICE	Szkieł polowy 19
Sprawdził			Teren Kat. —	Pierworys nr 522.143.111



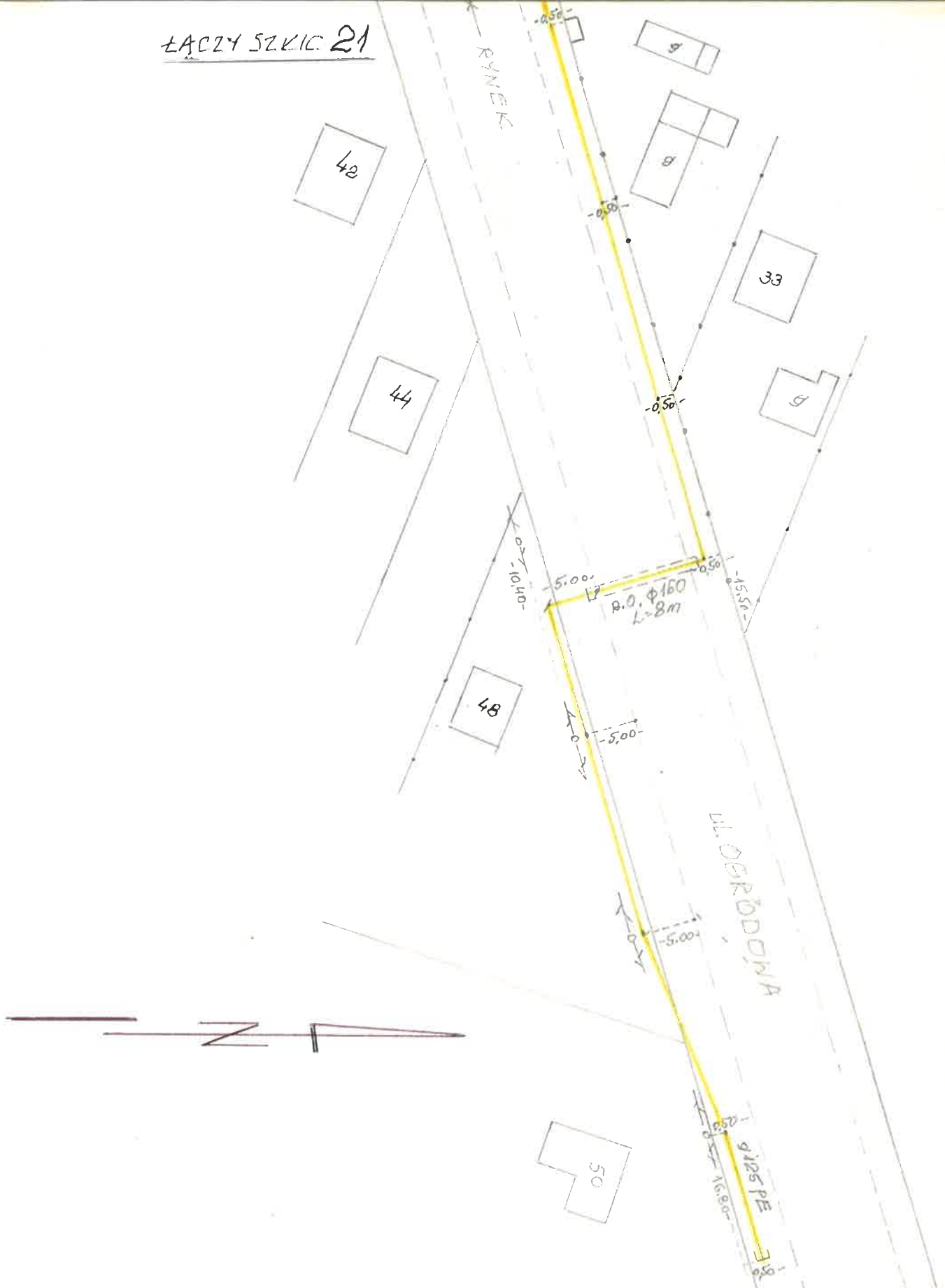
Nazwa lub symbol obiektu		SIEĆ GAZOWA - ŚREDNIOPRĘŻNA KOPANINY-WŁODOWICE-PARKO-SZCZOLICE		Rodzaj pracy	TYCZNIENIE SIECI GAZOWEJ
Taśma Nr Łaty	Data	Nazwisko i imię (wykonawcy) Podpis		inż. Aleksy Okarmus Geodeta uprawniony zam. 31-228 Kraków ul. Nad Sudolem 12/43 (nazwa instytucji wykonującej pomiar)	
Pomierzył	19.12.2001	Aleksey Okarmus		Wojew.	ŚLĄSKIE
Skartował				Miasto	WŁODOWICE
Wykreślił				L. Ks. rob.	
Sprawdził				Gmina	WŁODOWICE
				Szkieł polowy	2.0
				Terren Kat.	-
				Pierworys nr	522.143.111-063



ŁĄCZY SZKIC 20

Nzwa lub symbol obiektu			TYCZENIE	
SIEĆ GAZOWA ŚREDNIONAPIĘTNA KOPANINY - WŁODOWICE - PARKOŚCIE			SIECI GAZOWEJ	
Taśma Łaty Nr	Data	Nazwisko i imię (wykonawcy) Podpis	Inż. Aleksy Okarmus Geodeta uprawniony zam. 31-228 Kraków ul. Nad Sudołem 12/43 (nazwa listyfuć wykonującej pomiar)	
Pomierzył	19.01 2001	Aleksy Okarmus	Wojew.	ŚLĄSKIE
Skartował			Miasto	WŁODOWICE
Wykreślił			Gmina	WŁODOWICE
Sprawdził			Terren Kat.	-
			Szkie polowy	21
			Pierworys nr	522 143 063

ŁĄCZY SZKIC 21



Nazwa lub symbol obiektu		SIEĆ GAZOWA SPADNIOPRZEMIA KOPANINY - WŁODOWICE - PARK KASZOWICE		Rodzaj pracy	TYCZENIE SIECI GAZOWEJ
Taśma Nr Łaty	Data	Nazwisko i imię (wykonawcy) Podpis		Inż. Aleksy Okarimus Geodeta uprawniony zam. 31-228 Kraków ul. Nad Sudolem 12/43 (nazwa instytucji wykonującej pomiar)	
Pomierzył	22.01 2001	Aleksy Okarimus	Wojew. ŚLĄSKIE	L. Ks. rob.	
Skartował			Miasto WŁODOWICE	Szkic polowy 22	
Wykreślił			Gmina WŁODOWICE	Pierworys nr 522.143.063	
Sprawdził			Teren Kat. —		

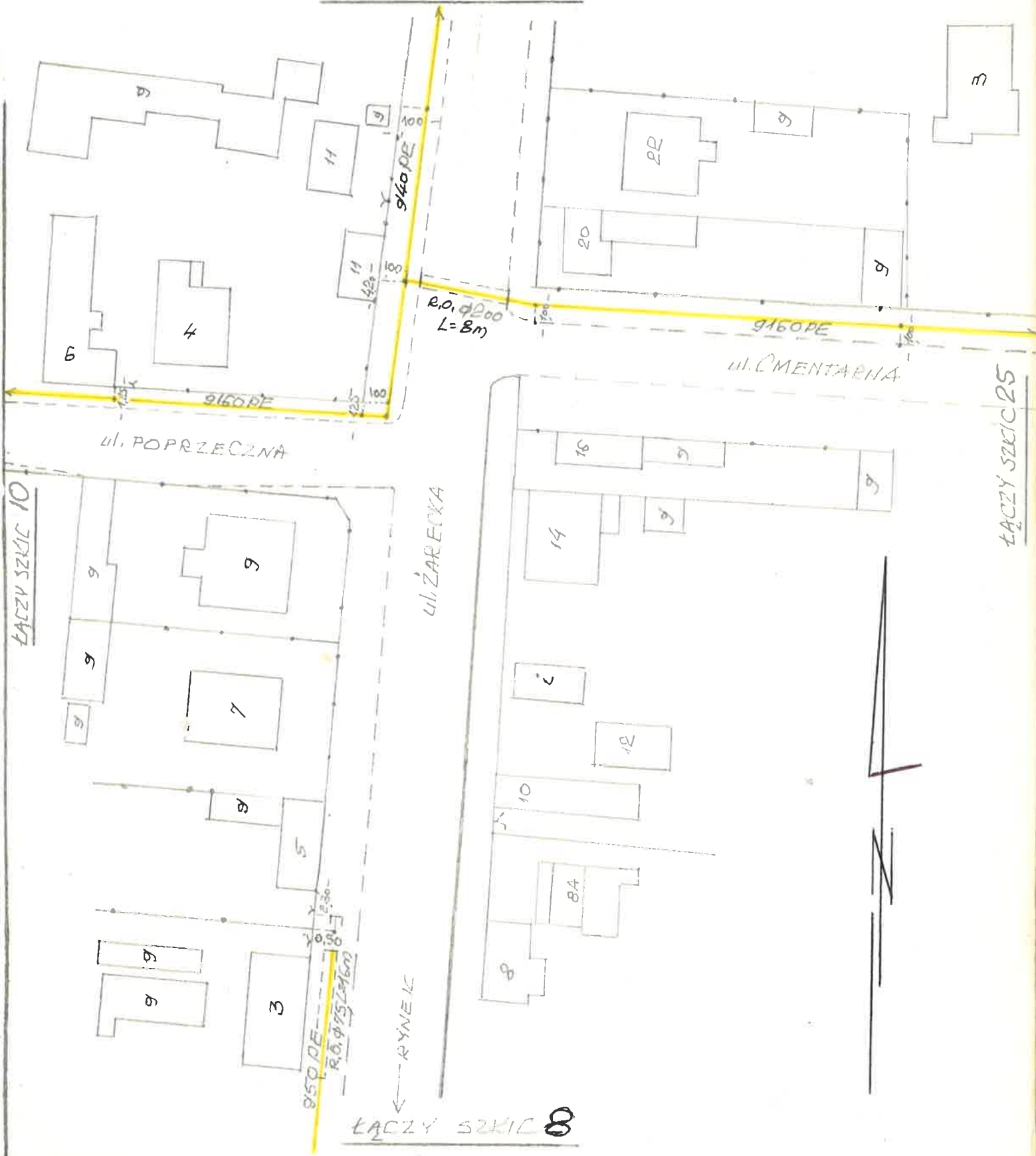
ŁĄCZY SZKIC 19



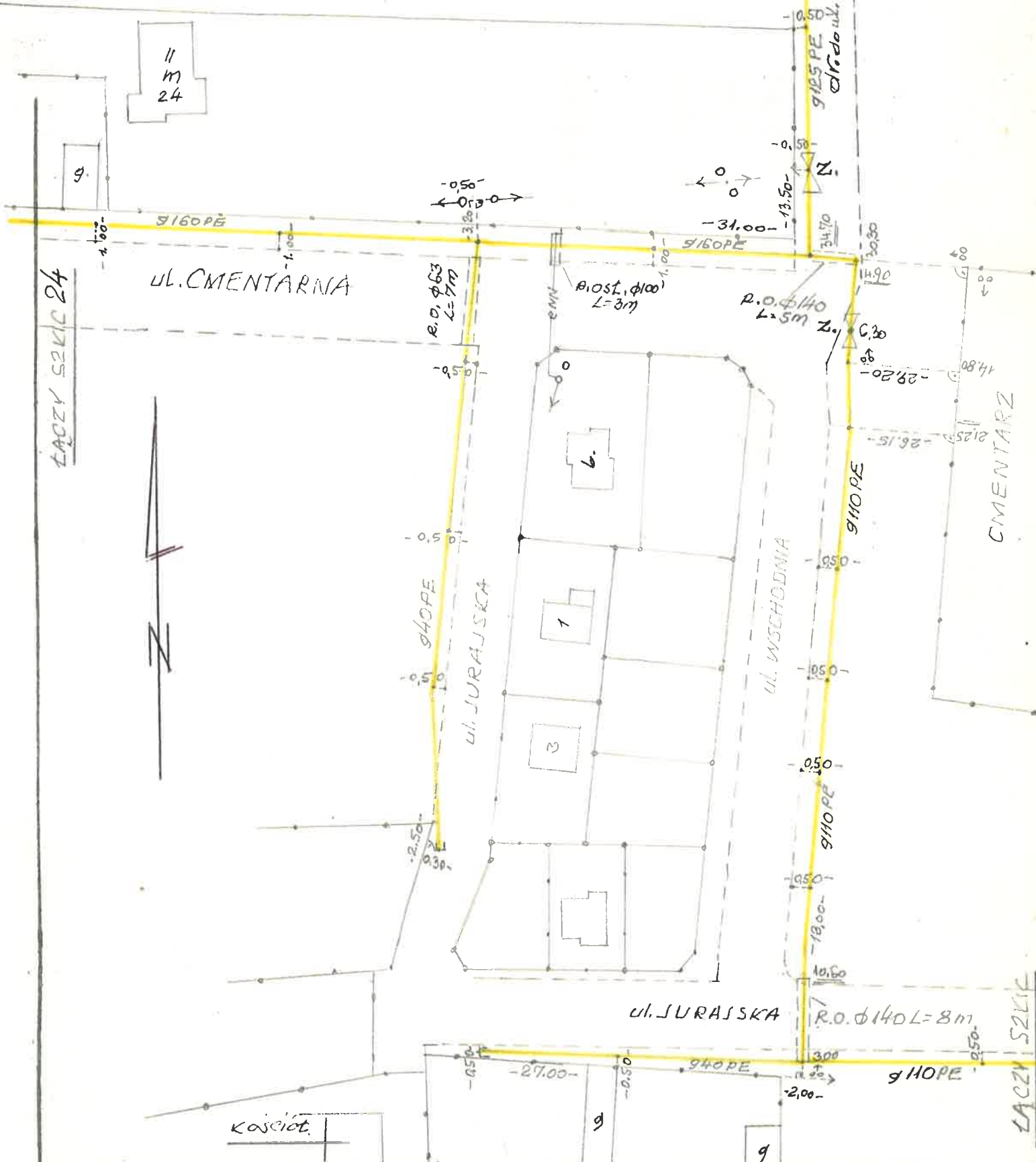
ŁĄCZY SZKIC 24

Nazwa lub symbol obiektu			SIEĆ GAZOWA ŚREDNIOCIŚNIENNA KOPANINY-WŁODOWICE-PARKOWOZDROŻE		Rodzaj pracy	TYCZENIE SIECI GAZOWEJ
Taśma Nr Łaty	Data	Nazwisko i imię (wykonawcy) Podpis			inż. Aleksy Okarmus Geodeta uprawniony zam. 31-228 Kraków ul. Nad Sudotem 12/13 (nazwa instytucji wykonującej pomiar)	
Pomierzył	26.09 E000	Aleksy Okarmus	Wojew.	ŚLĄSKIE		
Skartował			Miasto	WŁODOWICE	L. Ks. rob.	
Wykreślił			Gmina	WŁODOWICE	Szkic polowy 23	
Sprawdził			Teren Kat.	—	Pierworys nr 522, 143, 111	

ŁĄCZY SZKIC 23



Nazwa lub symbol obiektu		SIEĆ GAZOWA - ŚREDNIOPRĘŻNA KOPANINY - WŁODOWICE - PARKOSZOWICE		Rodzaj pracy	TYCZENIE SIECI GAZOWEJ
Taśma Łaty Nr	Data	Nazwisko i imię (wykonawcy) Podpis		inż. Aleksy Okarmus Geodeta uprawniony zam. 31-228 Kraków ul. Nad Sudotłem 12/43 (nazwa instytucji wykonującej pomiar)	
Pomierzył	26.09 2000	Aleksy Okarmus		Wojew.	ŚLĄSKIE
Skartował				Miasto	WŁODOWICE
Wykreślił				Gmina	WŁODOWICE
Sprawdził				Szkieł polowy	24
				Teren Kat.	—
				Pierworys nr	522 143 111



Nazwa lub symbol obiektu SIEĆ GAZOWA ŚREDNIECIŚNIA KORANINY-WŁODOWICE-PARKOŚCICE			Rodzaj pracy TWORZENIE SIECI GAZOWEJ
Taśma Nr Łaty	Data	Nazwisko i imię (wykonawcy) Podpis	inż. Aleksy Okarmus Geodeta uprawniony zam. 31-228 Kraków (nazwa i adres biura geodezyjnego)
Pomierzył	19.01.2001	<i>Aleksy Okarmus</i>	Wojew. ŚLĄSKIE
Skartował			Miasto WŁODOWICE
Wykreślił			Gmina WŁODOWICE
Sprawdził			Szkieł połowy 25 Pierworys nr 522.143.111.-113

ŁACZY SZKIC 20



ŁACZY SZKIC 25

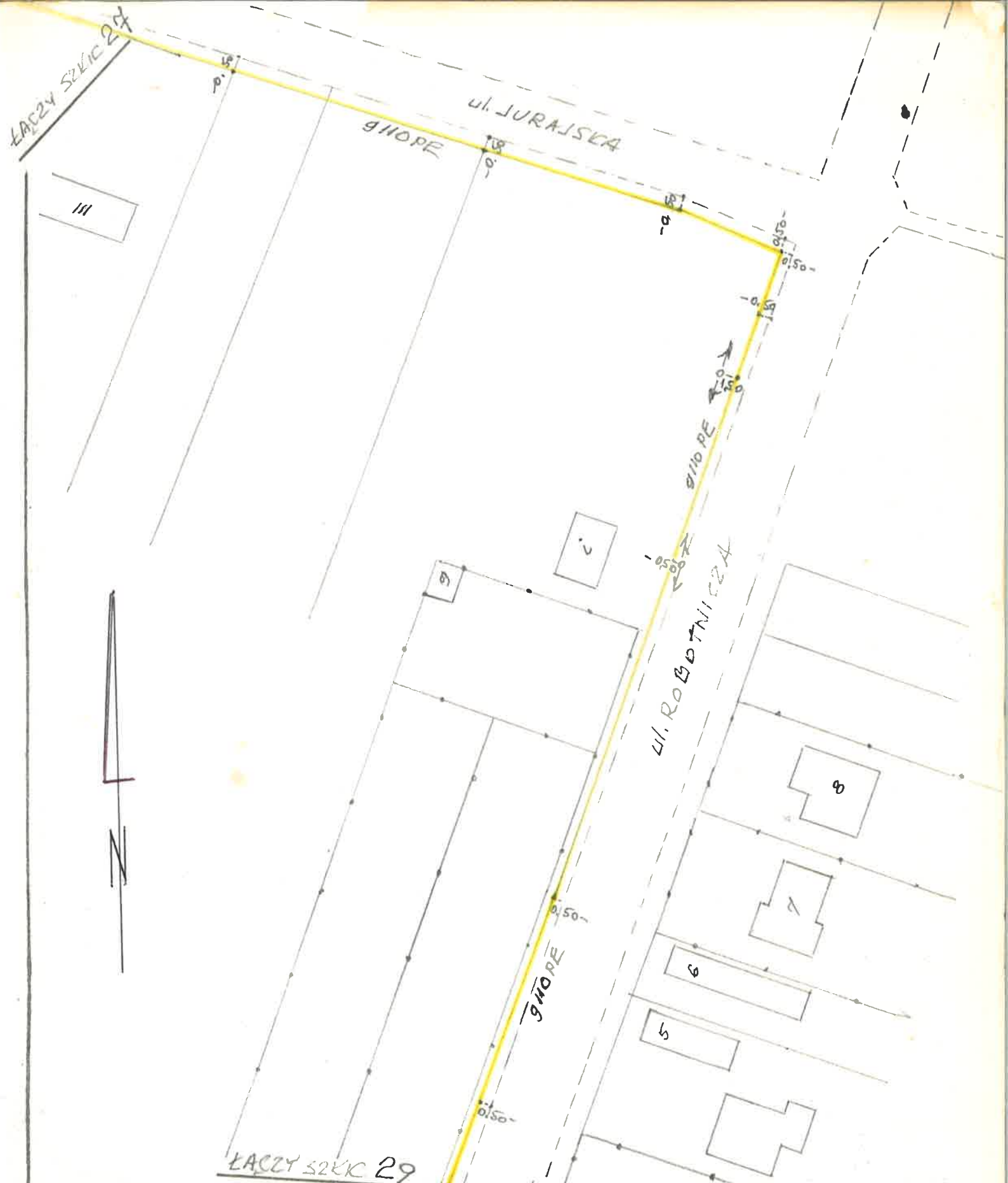
Nazwa lub symbol obiektu			SIEĆ GAZOWA ŚREDNIOPRĘŻNA W ODRANINIE WŁODOWICE - PARKOŚCIE		Rodzaj pracy	TYCZNIENIE SIECI GAZOWEJ
Taśma Nr Łaty	Data	Nazwisko i imię (wykonawcy) Podpis	Inż. Aleksy Okarmus Geodeta uprawniony zam. 31-228 Kraków ul. Nad Sudolem 12/43 (nazwa instytucji wykonującej pomiar)			
Pomierzył	11.01 2001	Aleksy Okarmus	Wojew.	ŚLĄSKIE	L. Ks. rob.	
Skartował			Miasto	WŁODOWICE	Szkieł polowy	26
Wykreślił			Gmina	WŁODOWICE	Pierworys nr	522.143.111
Sprawdził			Teren Kat.	—		

ŁACZY SZKIC 25

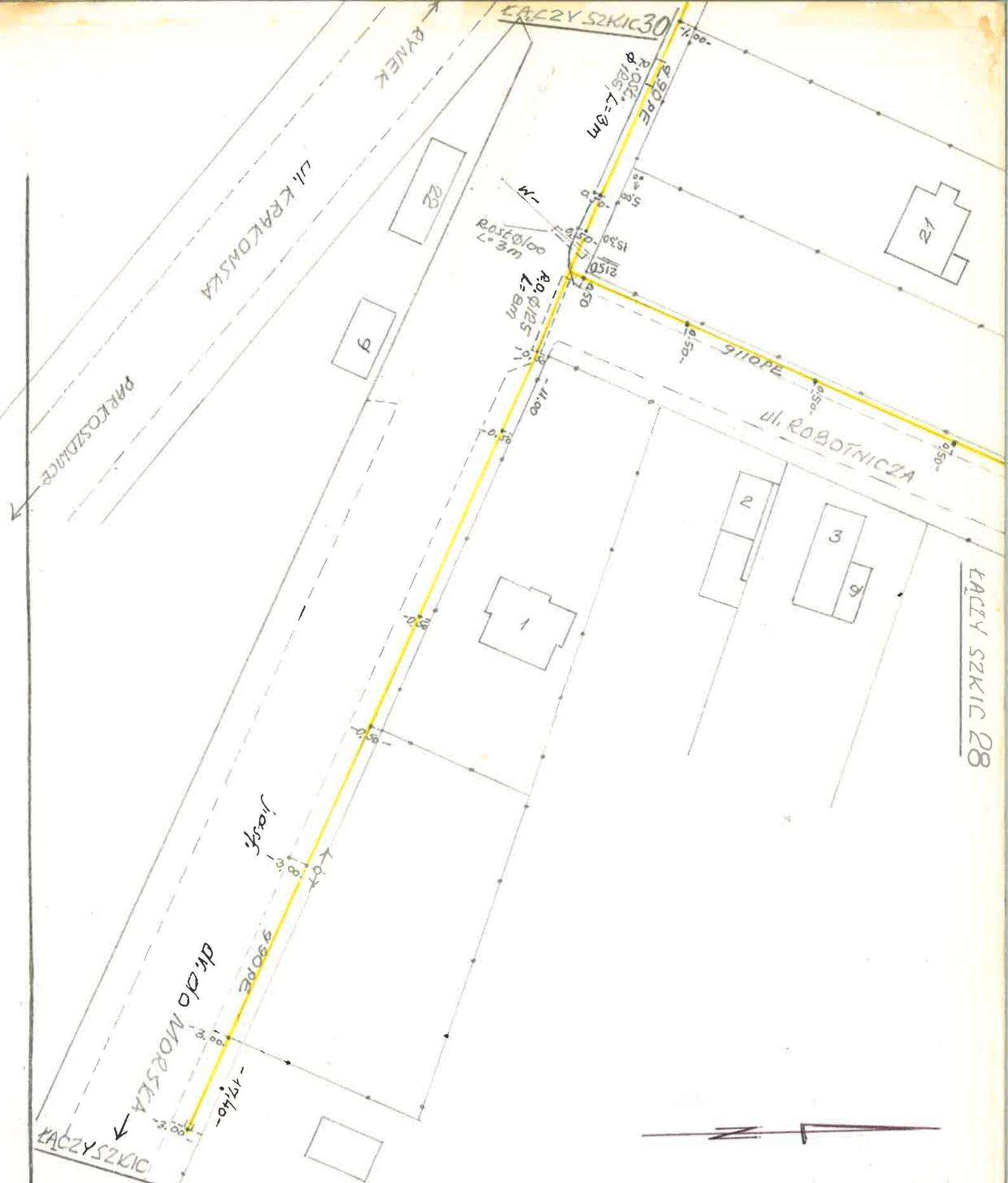


ŁACZY SZKIC 28

Nazwa lub symbol obiektu		SIEC GAZOWA ŚREDNIOPRĘŻNA KOPANINY - WŁODOWICE - PARKOŚCICE		Rodzaj pracy	TYCZENIE SIECI GAZOWEJ
Taśma Nr Łaty	Data	Nazwisko i imię (wykonawcy) Podpis		inż. Aleksy Okarmus Geodeta uprawniony zam. 31-228 Kraków (nazwa i adres wykonawcy)	
Pomierzył	15.11.2000r.	Aleksy Okarmus <i>[Signature]</i>		Wojew.	ŚLĄSKIE
Skartował				Miasto	WŁODOWICE
Wykreślił				Gmina	WŁODOWICE
Sprawdził				Teren Kat.	-
				L. Ks. rob.	
				Szkieł polowy	27
				Pierworys nr	522 143 113

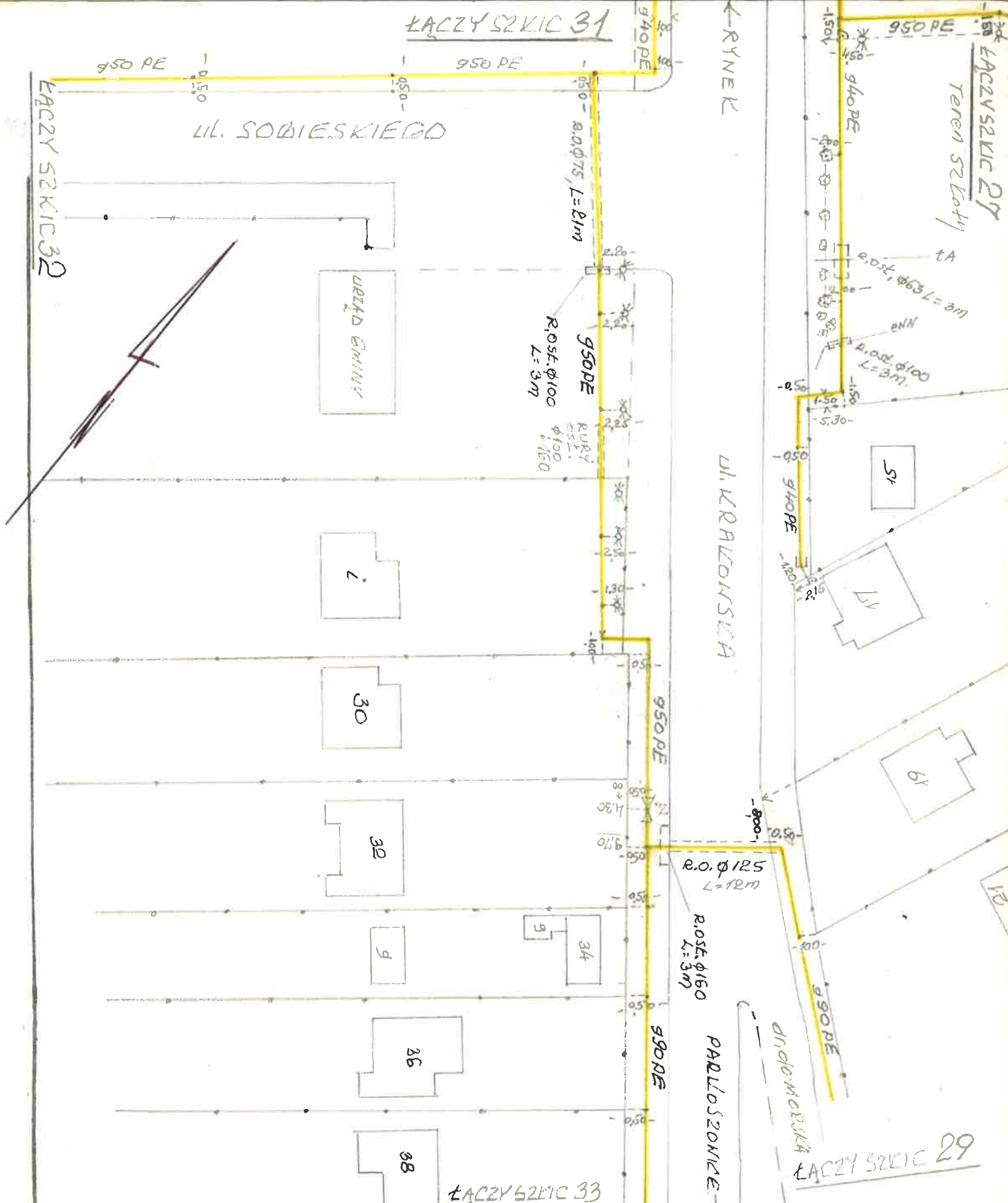


Nazwa lub symbol obiektu SIEĆ GAZOWA ŚREDNIECIĘŻNA KOPANINY-WŁODOWICE-PARKÓWOWICE			Rodzaj pracy TYCZENIE SIECI GAZOWEJ
Taśma Nr Łaty	Data	Nazwisko i Imię (wykonawcy) Podpis	inż. Aleksy Okarmus Geodeta uprawniony zam. 31-228 Kraków ul. Sudełm 12/43 (nazwa i adres wykończyciel pomiar)
Pomierzył	15.09 2000	Aleksy Okarmus	Wojew. ŚLĄSKIE
Skartował			Miasto WŁODOWICE
Wykreślił			Gmina WŁODOWICE
Sprawdził			Szkieł połowy 28
Terren Kat. —			Pierworys nr 522.143.113



ŁĄCZY SZKIC 28

Nazwa lub symbol obiektu			Rodzaj pracy		
SIEĆ GAZOWA ŚREDNIOCIŚNIOWA OPRANINY - WŁODOWICE PARCZOZNICE			TYCZENIE SIECI GAZOWEJ		
Taśma Łaty	Nr	Data	Nazwisko i imię (wykonawcy) Podpis		
Pomierzył	15.09 2000	Aleksy Okarmus	Wojew. <u>ŚLĄSKIE</u>		
Skartował			Miasto <u>WŁODOWICE</u>	L. Ks. rob.	
Wykreślił			Gmina <u>WŁODOWICE</u>	Szkic połowy <u>29</u>	
Sprawdził			Teren Kat. <u>-</u>	Pierworys nr <u>522 143 161-113</u>	



Nazwa lub symbol obiektu SIĘĆ GAZOWA ŚREDNIOPŁEŃNA KDPANINY-WŁODOWICE-PARŁOSZOWICE			Rodzaj pracy TYCZENIE SIĘCI GAZOWEJ		
Taśma Nr Łaty	Data	Nazwisko i imię (wykonawcy) Podpis	Inż. Aleksy Okarmus Geodeta uprawniony zam. 31-228 Kraków (nazwa instytucji wykonującej pomiar) Nad Sudalem 12/43		
Pomierzył	2000	Aleksy Okarmus	Wojew. ŚLĄSKIE	L. Ks. rob.	
Skartował			Miasto WŁODOWICE	Szkieł polowy 30	
Wykreślił			Gmina WŁODOWICE	Pierworys nr 522.143.113-161	
Sprawdził			Teren Kat.		

ŁĄCZY SZKIC 9

RYNEK

UL. CRAKOWSKA

PARKOSZOWICE

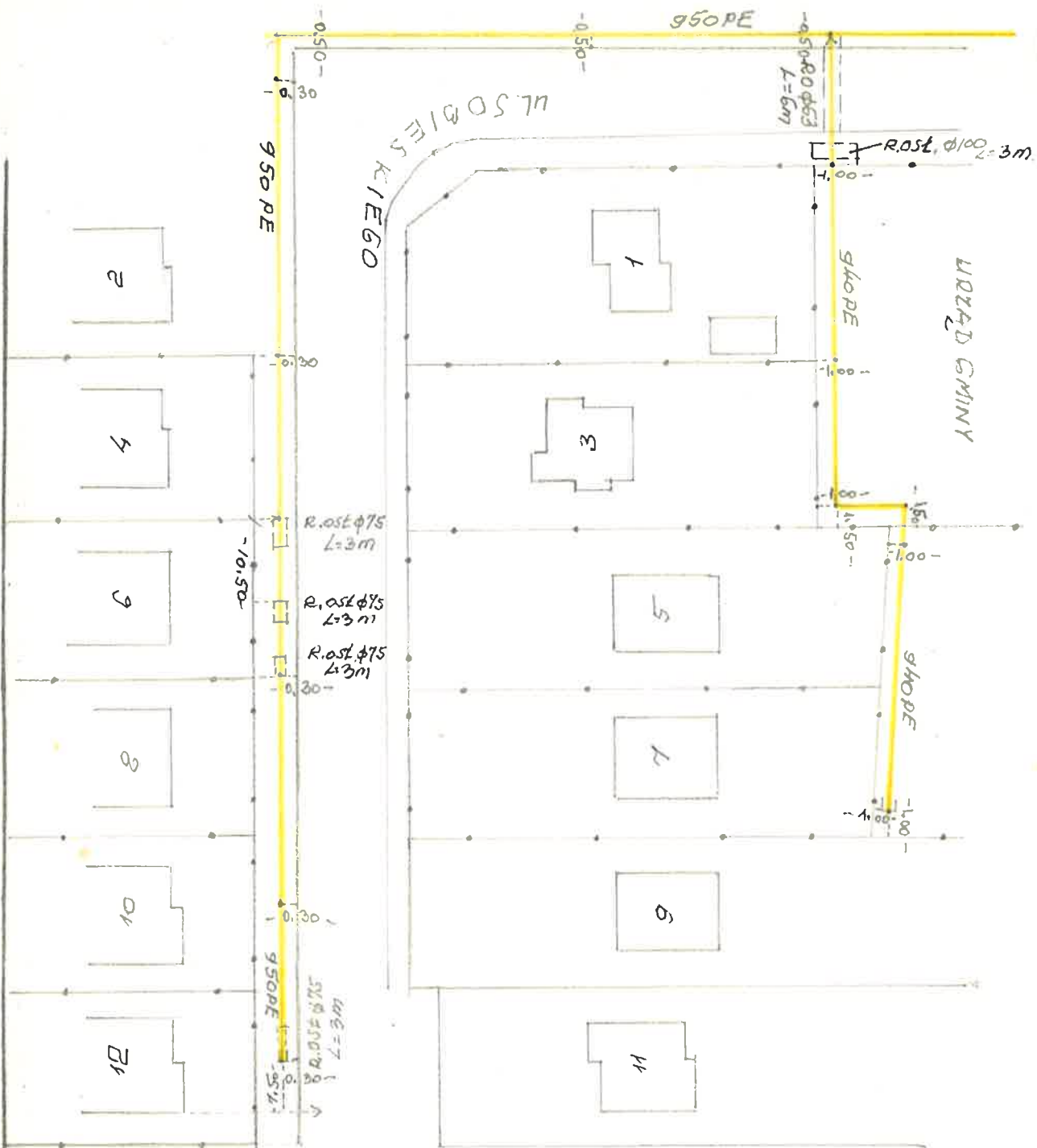
ŁĄCZY SZKIC 30

UL. SOBIEŚKIEWO



Nazwa lub symbol obiektu SIEĆ GAZONA ŚREDNIOCIŚNIOWA KOPANINY - WŁODOWICE PARKOSZOWICE			Rodzaj pracy TYCZENIE SIECI GAZOWEJ
Taśma Nr Łaty	Data	Nazwisko i imię (wykonawcy) Podpis	Inż. Aleksy Okarmus Geodeta uprawniony zam. 31-228 Kraków ul. Nad Sudolem 12/43 (nazwa instytucji wykonującej pomiar)
Pomierzył	17.11 2000	Aleksy Okarmus	Wojew. <u>ŚLĄSKIE</u>
Skartował			Miasto <u>WŁODOWICE</u> L. Ks. rob.
Wykreślił			Gmina <u>WŁODOSIOWA</u> Szkic połowy <u>31</u>
Sprawdził			Terren Kat. Pierworys nr <u>522.143.113</u>

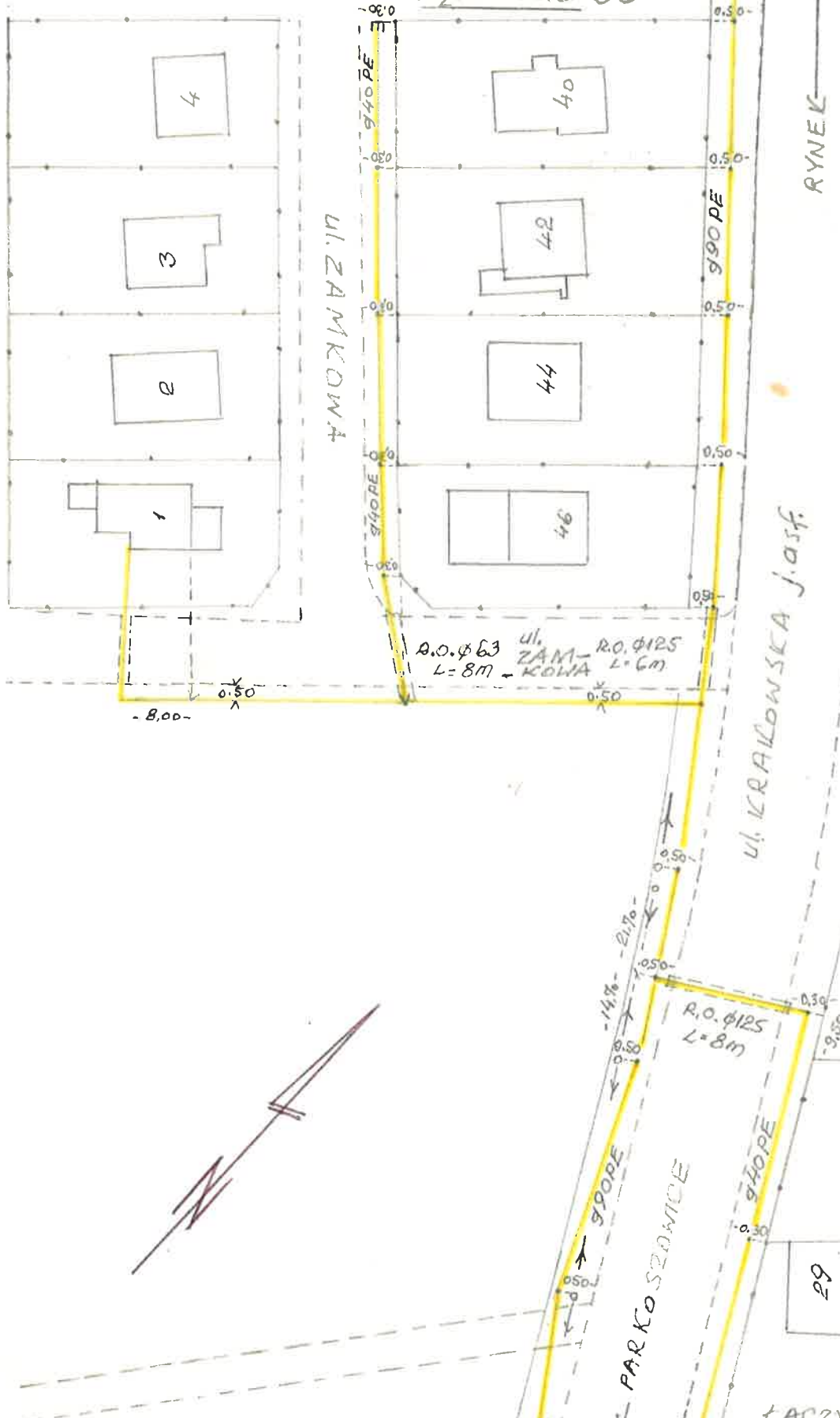
ŁĄCZY SZKIC 30



ŁĄCZY SZKIC

Nazwa lub symbol obiektu <u>SIEĆ GAZOWA ŚRODKIOPRĘŻNA KOPANINY WŁODOWICE PARKOŚCIZNICE</u>			Rodzaj pracy <u>TYCZENIE SIECI GAZOWEJ</u>
Taśma Nr	Data	Nazwisko i imię (wykonawcy) Podpis	<u>inż. Aleksy Okarmus</u> Geodeta uprawniony zan. 31-228 Kraków ul. Nad Sudolem 12/43 (nazwa instytucji wykonującej pomiar)
Pomierzył	<u>17.11 2000</u>	<u>Aleksy Okarmus</u>	Wojew. <u>ŚLĄSKIE</u>
Skartował			Miasto <u>WŁODOWICE</u>
Wykreślił			Gmina <u>WŁODOWICE</u>
Sprawdził			Szkieł polowy <u>32</u>
Teren Kat. <u>—</u>			Pierworys nr <u>522.143.151:113</u>

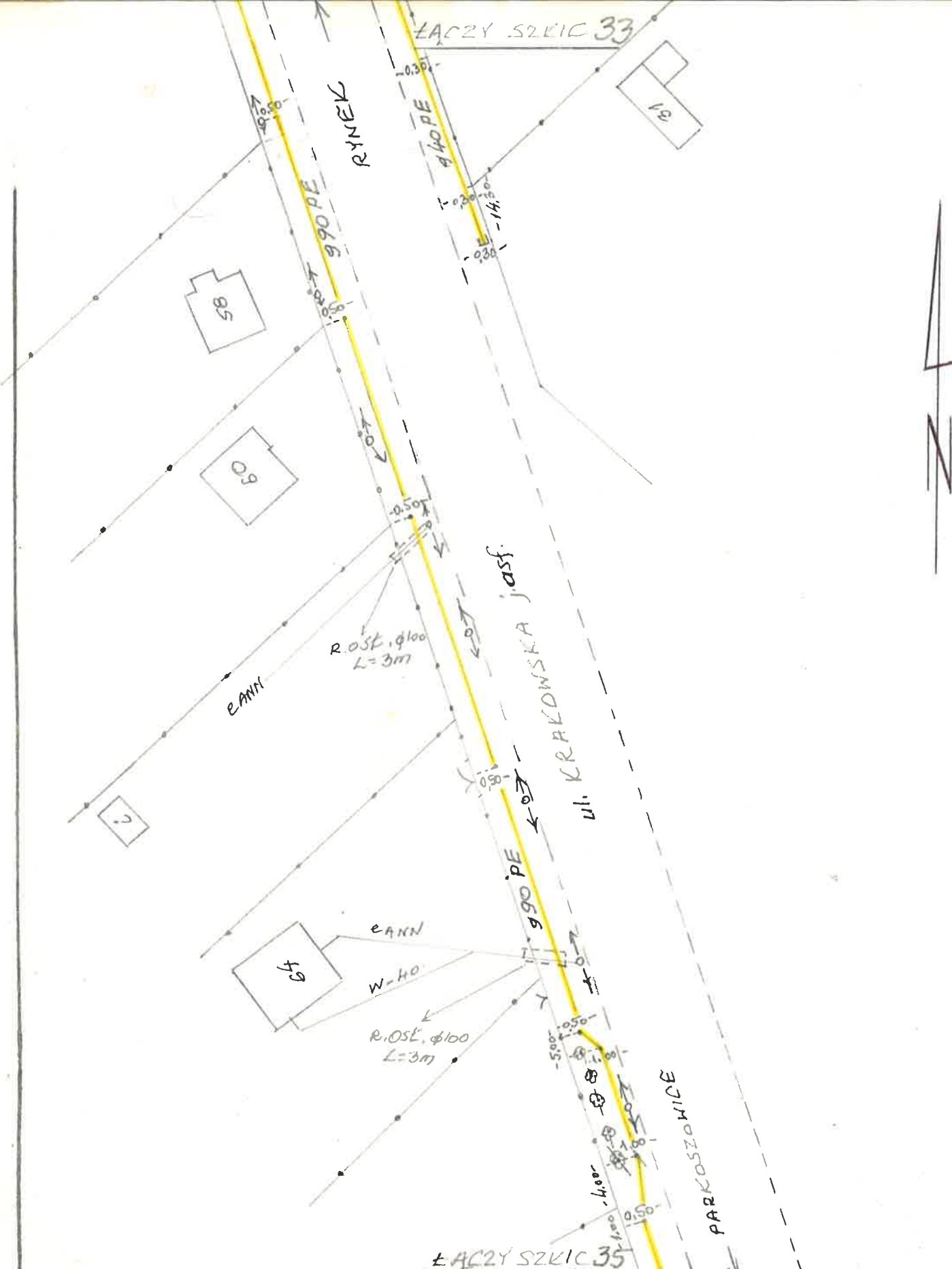
LĄCZY SZKIC 30



R.O. φ 63
L=8m
UL. ZAMKOWA
R.O. φ 125
L=6m

R.O. φ 125
L=8m

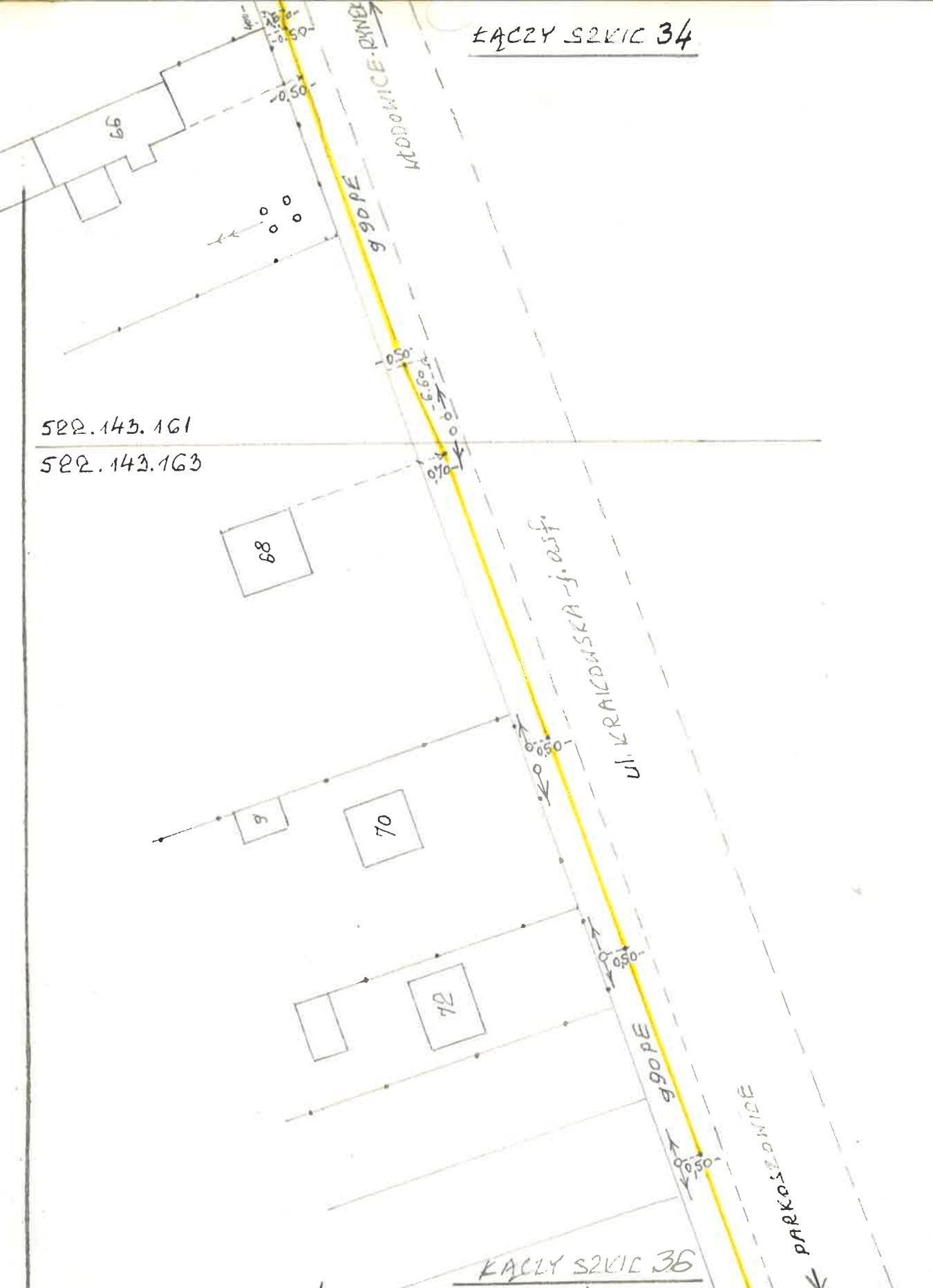
Nazwa lub symbol obiektu SIEĆ GAZOWA ŚREDNIO CIŚNIENIA KAPALINY - WŁODOWICE - PARKOSZOWICE			Rodzaj pracy TYCZENIE SIECI GAZOWEJ	
Taśma Łaty Nr	Data	Nazwisko i imię (wykonawcy) Podpis	Inż. Aleksy Okarmus Geodeta uprawniony zam. 31-228 Kraków (nazwa i adres biura wykonawcy)	
Pomierzył	15.09.2000	Aleksy Okarmus	Wojew. ŚLĄSKIE	L. Ks. rob.
Skartował			Miasto WŁODOWICE	Szkieł polowy 33
Wykreślił			Gmina WŁODOWICE	Pierworys nr 522.143.161
Sprawdził			Terren Kat.	



Nazwa lub symbol obiektu SIEĆ CANONA ŚREDNIOPRĘŻNA KOPANINY W M. WŁODOWICACH - PARKOSZOWICE Rodzaj pracy TYCZENIE SIECI CANONAJ

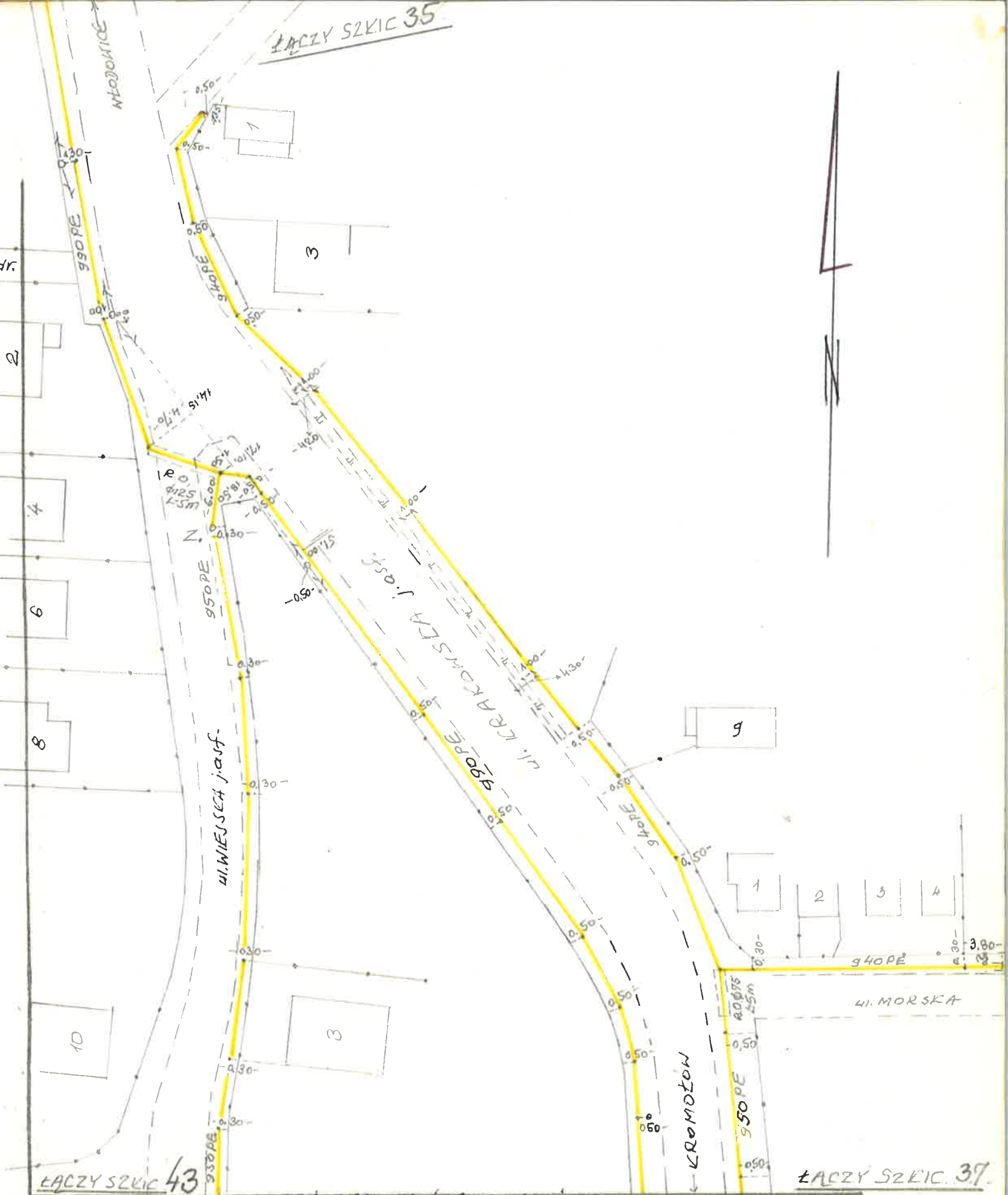
Taśma Nr	Data	Nazwisko i imię (wykonawcy) Podpis		Inż. Aleksy Okarmus Geodeta uprawniony zam. 31-228 Kraków ul. Nad Sudolem 2/43 <small>(nazwa instytucji wykonawczej, podskar)</small>
Pomierzył	15.09 2000	Aleksy Okarmus	Wojew. <u>ŚLĄSKIE</u>	
Skartował			Miasto <u>WŁODOWICE</u>	L. Ks. rob.
Wykreślił			Gmina <u>WŁODOWICE</u>	Szkieł połowy <u>34</u>
Sprawdził			Teren Kat. <u>—</u>	Pierworys nr <u>522.143.161</u>

KĄCZY SZKIC 34



522.143.161
522.143.163

Nazwa lub symbol obiektu			SIĘĆ GAZOWA ŚREDNIOCIŚNIENNA KOPANINY-WĘDOWICE-PARKOSZOWICE		Rodzaj	TYCZENIE pracy SIĘCI GAZOWEJ	
Taśma Nr	Data	Nazwisko i imię (wykonawcy) Podpis			Inż. Aleksy Okarmus Geodeta uprawniony zam. 31-228 Kraków ul. Nad Sudetami 12/13 <small>(nazwa instytucji, wydział, adres i miasto)</small>		
Pomierzył	15.09 2000	<i>Aleksy Okarmus</i>	Wojew. ŚLĄSKIE				
Skartował			Miasto WĘDOWICE		L. Ks. rob.		
Wykreślił			Gmina WĘDOWICE		Szkieł połowy 35		
Sprawdził			Teren Kat. —		Pierworys nr 522.143.163-161		

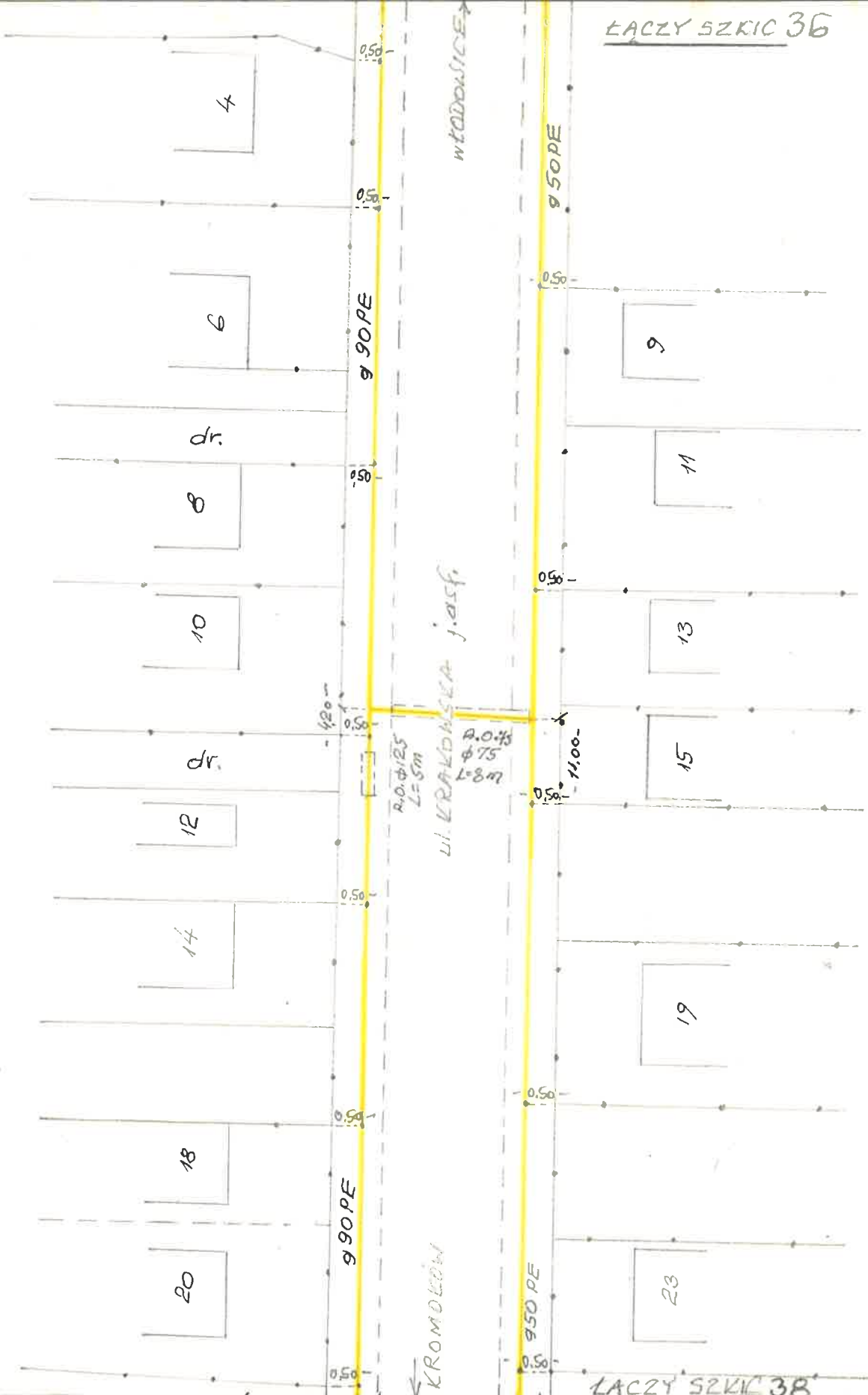


ŁĄCZY SZKIC 43

ŁĄCZY SZKIC 37

Nazwa lub symbol obiektu		SIEĆ GAZOWA ŚREDNIECIŚNIOWA KOPANINY - WŁODOWICE - PARKOSZOWICE		Rodzaj pracy	TYCZĄCE SIECI GAZOWEJ
Taśma Nr Łaty	Data	Nazwisko i imię (wykonawcy)	Podpis	Inż. Aleksy Okarmus Geodeta uprawniony zam. 31-228 Kraków ul. Nad Sudolem 12/13	
Pomierzył	12.02.2007	Aleksy Okarmus		Wojew. ŚLĄSKIE	(nazwa inst. (tutej) wykonawcy) pomiar
Skartował				Miasto PARKOSZOWICE	L. Ks. rob.
Wykreślił				Gmina WŁODOWICE	Szkieł polowy 36
Sprawdził				Teren Kat. -	Pierworys nr 522.143.164

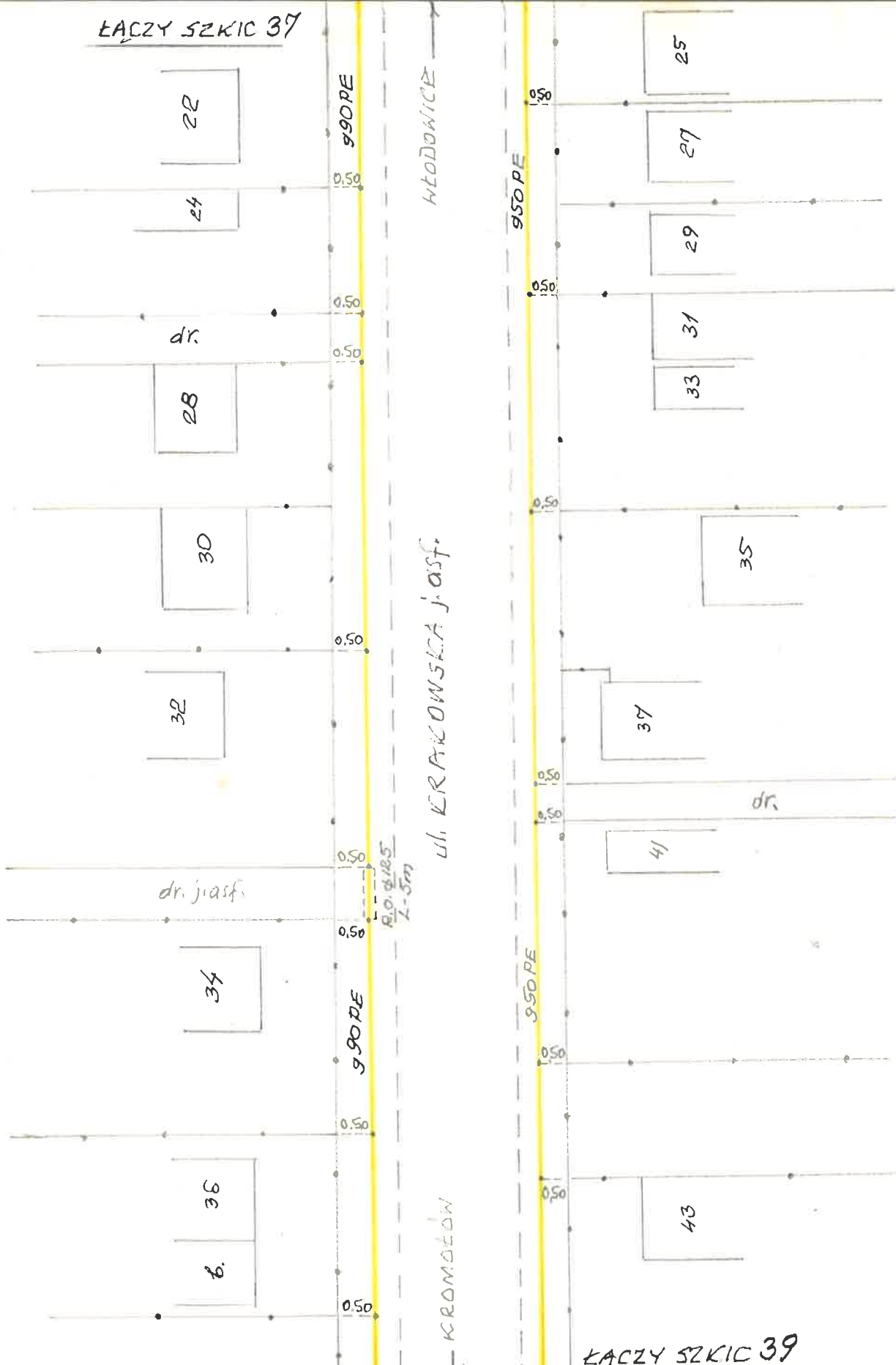
LĄCZY SZKIC 36



LĄCZY SZKIC 38

Nazwa lub symbol obiektu		SIEĆ GAZOWA ŚREDNIDCIĘŻNA KOPANINY - WŁODOWICE - PARKOSZOWICE		Rodzaj pracy		TYCZENIE SIECI GAZOWEJ	
Taśma Łaty	Nr	Data	Nazwisko i imię (wykonawcy) Podpis	Inż. Aleksy Okarmus Geodeta uprawniony zam. 31-228 Kraków ul. Nad Sudelem 12/13 (nazwa instytucji, wydział, adres, numer)			
Pomierzył		12.2000	Aleksy Okarmus	Wojew.	ŚLĄSKIE		
Skartował				Miasto	PARKOSZOWICE		
Wykreślił				Gmina	WŁODOWICE		
Sprawdził				Teren Kat.	—		
				L. Ks. rob.			
				Szkic połowy 37			
				Pierworys nr 522.143.164			

ŁĄCZY SZKIC 37



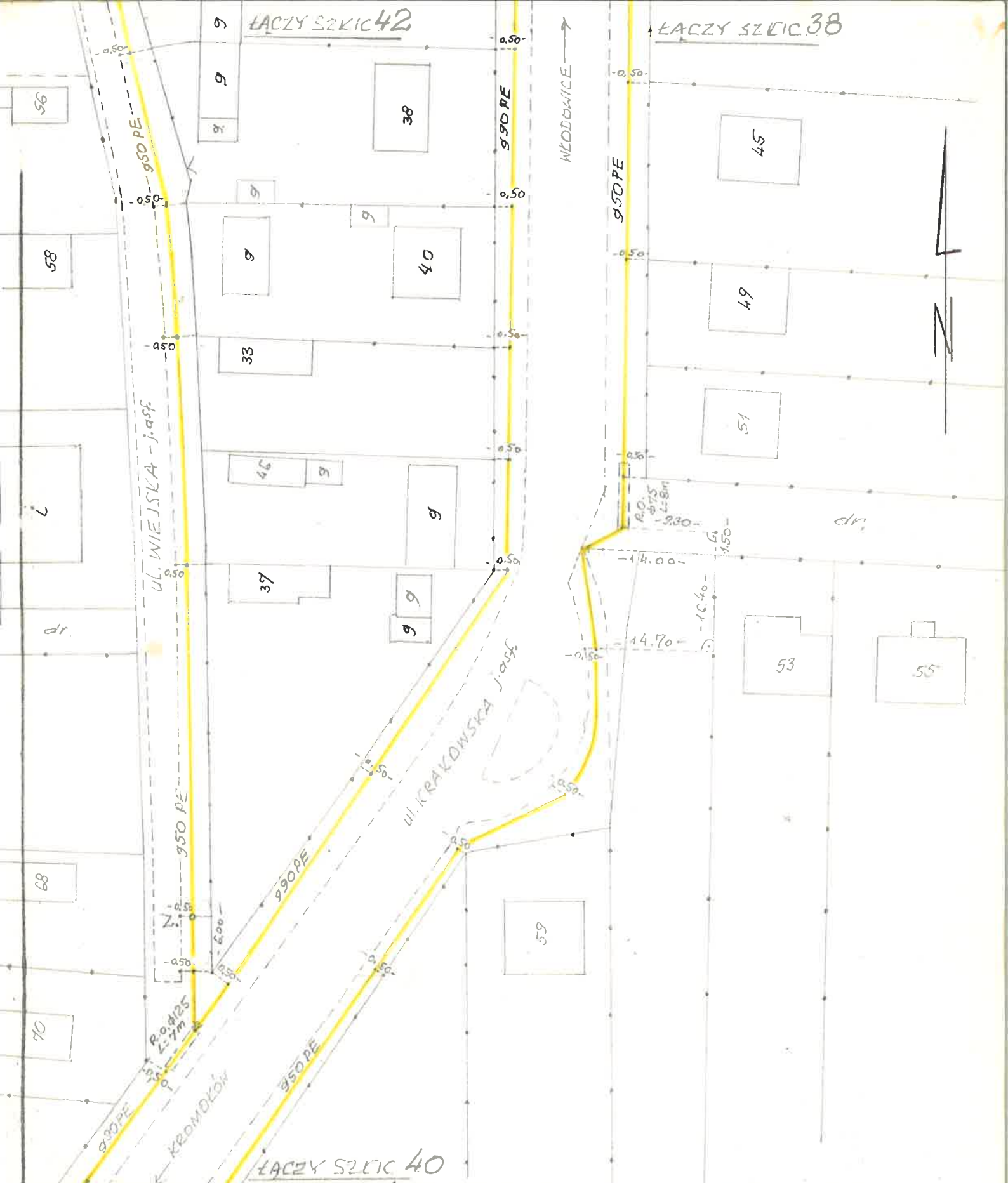
UL. KRAKOWSKA JASF

ŁĄCZY SZKIC 39

SIEĆ GAZOWA ŚREDNIOPRĘŻNA
KOPANINY - WŁODOWICE - PARKOSZOWICE

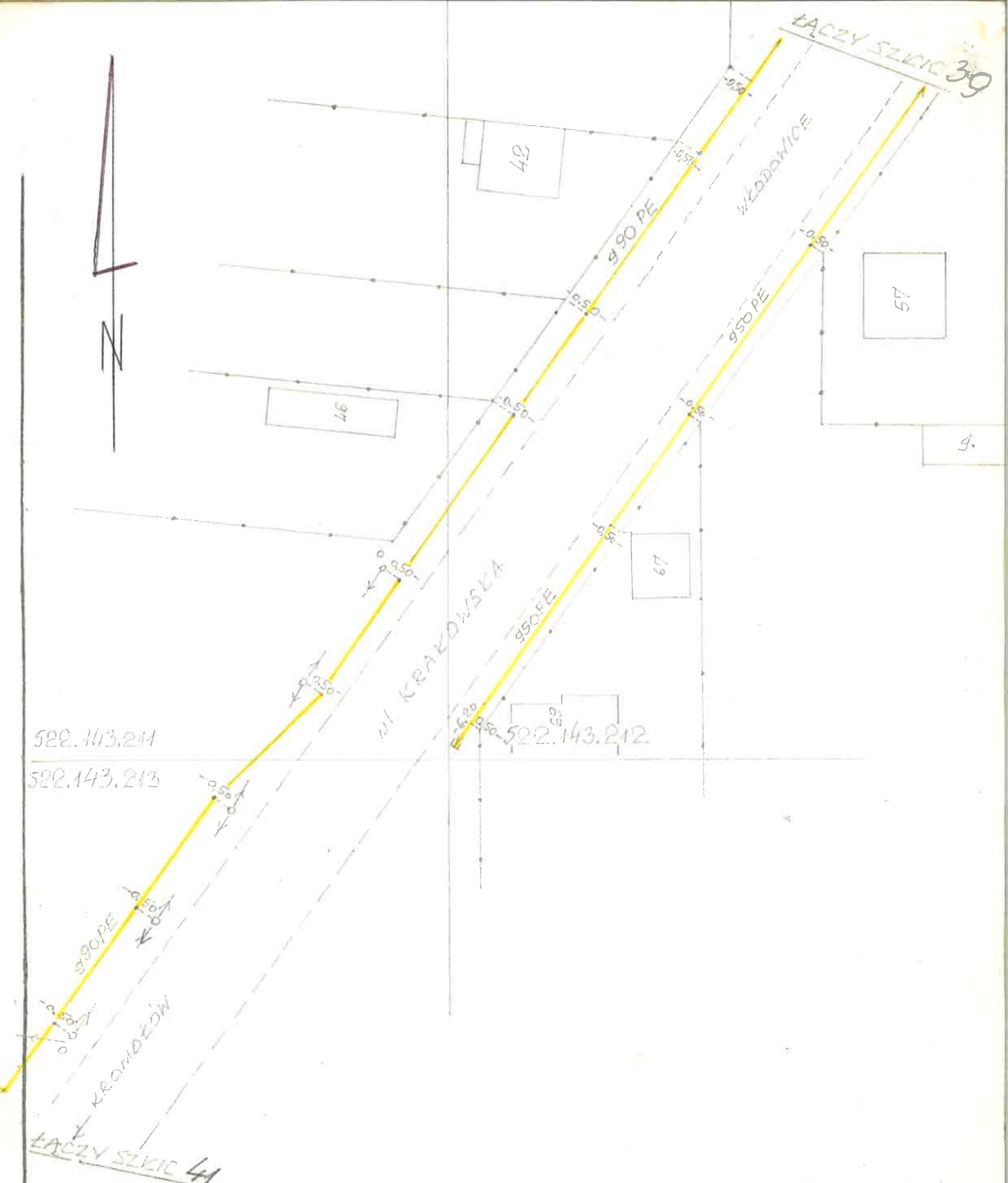
Rodzaj pracy TYCZANIE
SIĘCI GAZOWEJ

Nazwa lub symbol obiektu	SIEĆ GAZOWA ŚREDNIOPRĘŻNA KOPANINY - WŁODOWICE - PARKOSZOWICE		Rodzaj pracy	TYCZANIE SIĘCI GAZOWEJ
Taśma Łaty Nr	Data	Nazwisko i imię (wykonawcy) Podpis	Inż. Aleksy Okarmus Geodeta uprawniony zam. 31-228 Kraków ul. Nad Sudolem 12/43 (nazwa instytucji wykonującej pomiar)	
Pomierzył	12.08.2012	Aleksy Okarmus	Wojew.	ŚLĄSKIE
Skartował			Miasto	PARKOSZOWICE
Wykreślił			Gmina	WŁODOWICE
Sprawdził			Teren Kat	—
			Szkieł polowy	38
			Pierwotny nr	522.143.212



ŁĄCZY SZKIC 40

Nazwa lub symbol obiektu SIEĆ GAZOWA - SZEBNODRĘŻNA KOPANINY WŁODOWICE - PARKASZOWICE			Rodzaj pracy TYCZENIE SIECI GAZOWEJ	
Taśma Nr Łaty	Data	Nazwisko i imię (wykonawcy) Podpis	inż. Aleksy Okarmus Geodeta uprawniony zam. 31-228 Kraków ul. Nad Sudelem 12/43 <small>(nazwa instytucji wykonującej pomiar)</small>	
Pomierzył	12.2000	Aleksy Okarmus <i>OK</i>	Wojew. ŚLĄSKIE	
Skartował			Miasto PARKASZOWICE	L. Ks. rob.
Wykreślił			Gmina WŁODOWICE	Szkieł połowy 39
Sprawdził			Teren Kat. 1	Pierworys nr 522.143.212



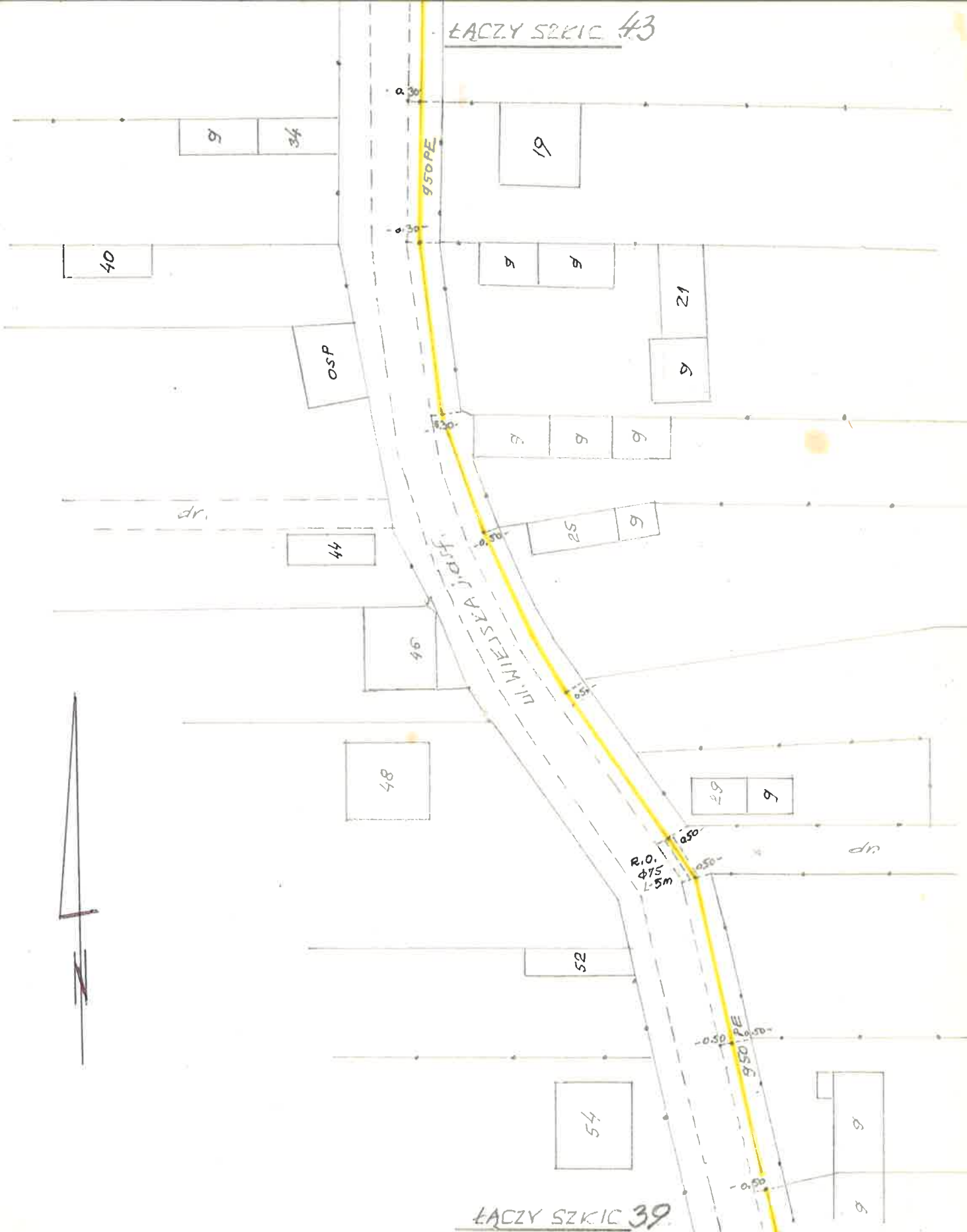
522.143.211
522.143.213

522.143.212

Nazwa lub symbol obiektu SIRCI GALONIA SREBNIKOWA ZNA KORZYNI - WZBODOWICE - PARKOSZOWICE Rodzaj pracy TYCZENIE SIRCI GALONIA

Taśma Nr	Data	Nazwisko i Imię (wykonawcy) Podpis	Wojew. <u>ŚLĄSKIE</u>	inż. Aleksy Okarmus Geodeta uprawniony zam. 31-228 Kraków ul. Nad Sudełką 12/43 (nazwa firmy, adres, wykonawca, powiar)
Pomierzył	<u>12.2000</u>	<u>Aleksy Okarmus</u>	Miasto <u>PARKOSZOWICE</u>	L. Ks. rob.
Skartował			Gmina <u>WZBODOWICE</u>	Szkie polowy <u>40</u>
Wykreślił			Teren Kat. <u>-</u>	Pierworys nr <u>522.143.213-211</u> - 212
Sprawdził				

ŁĄCZY SZKIC 43

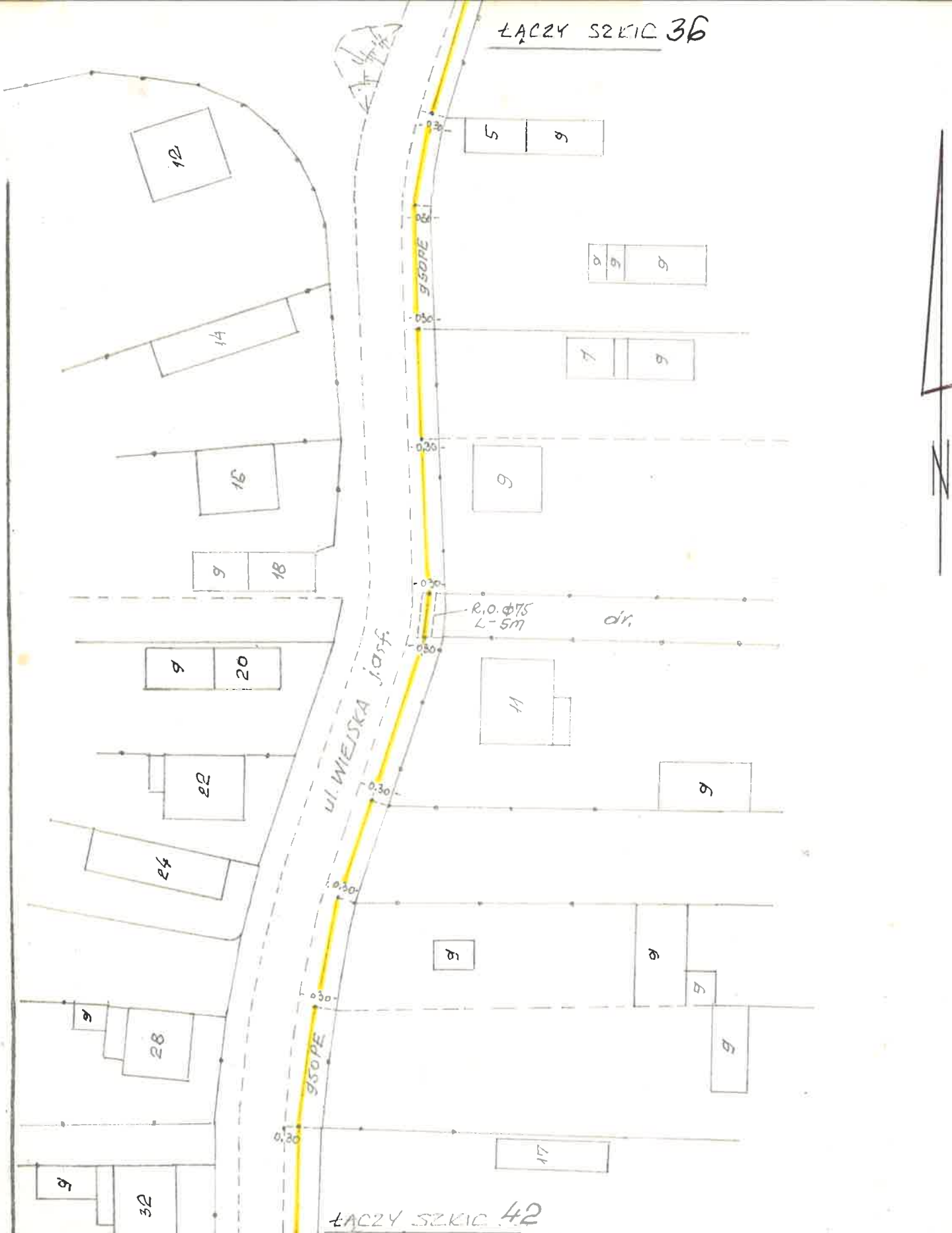


ŁĄCZY SZKIC 39

SIEĆ GAZOWA ŚREDNIOPRĘŻNA
KOPANINY - WŁODOWICE - PARKOSZOWICE

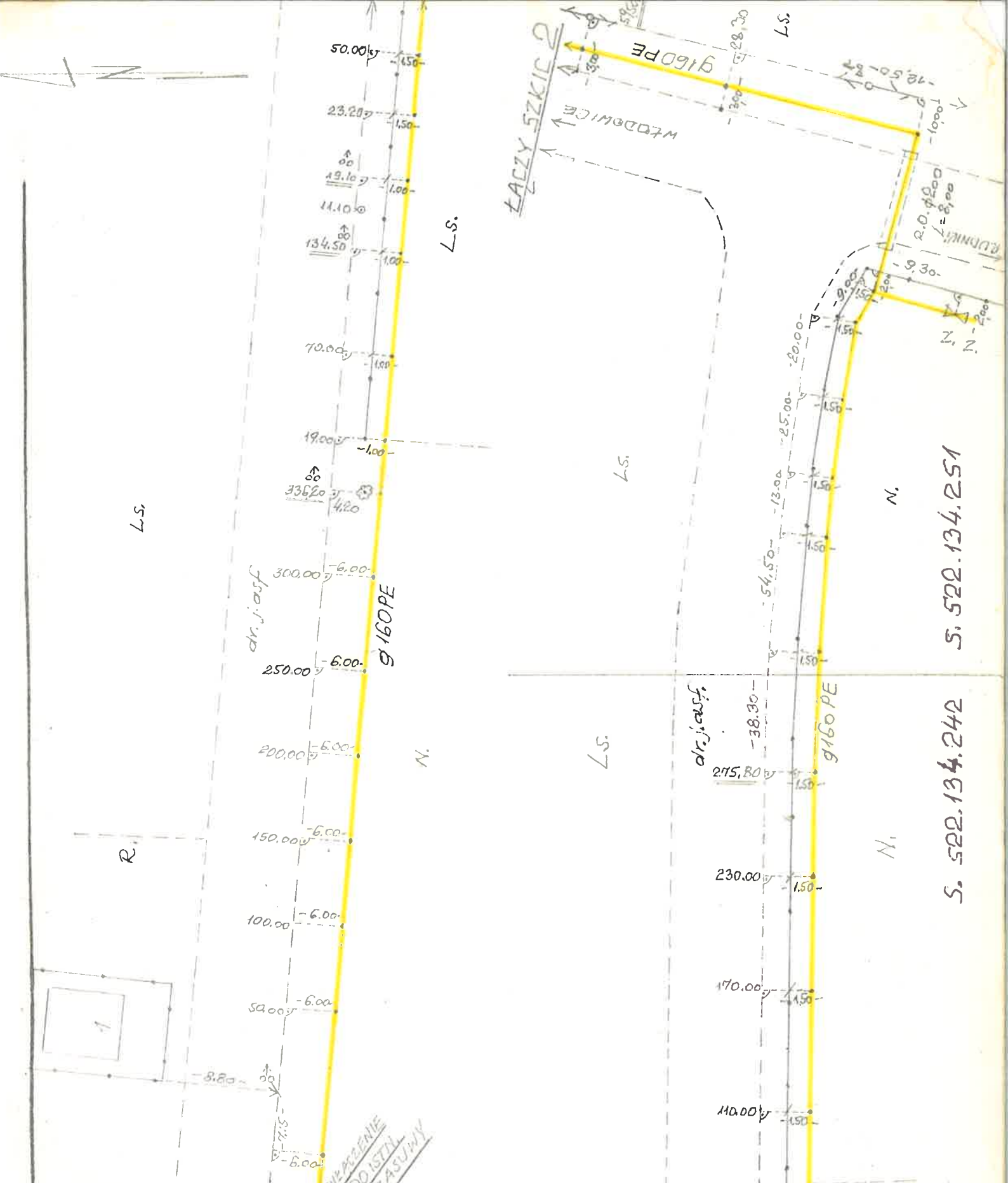
Nazwa lub symbol obiektu		Rodzaj pracy	
SIEĆ GAZOWA ŚREDNIOPRĘŻNA KOPANINY - WŁODOWICE - PARKOSZOWICE		TYCZEMIE SIECI GAZOWEJ	
Taśma Nr	Data	Nazwisko i imię (wykonawcy) Podpis	Inż. Aleksy Okarmus Geodeta uprawniony zam. 31-228 Kraków ul. Nad Sudolą 12/43 (nazwa instytucji wykonawczej i adres)
Pomierzył	7.12.2000	Aleksy Okarmus	Wojew. ŚLĄSKIE
Skartował			Miasto PARKOSZOWICE
Wykreślił			Gmina Włodowice
Sprawdził			Szkieł polowy 42
		Teren Kat. —	Pierworys nr 522 143.24.- 212

ŁĄCZY SZKIC 36



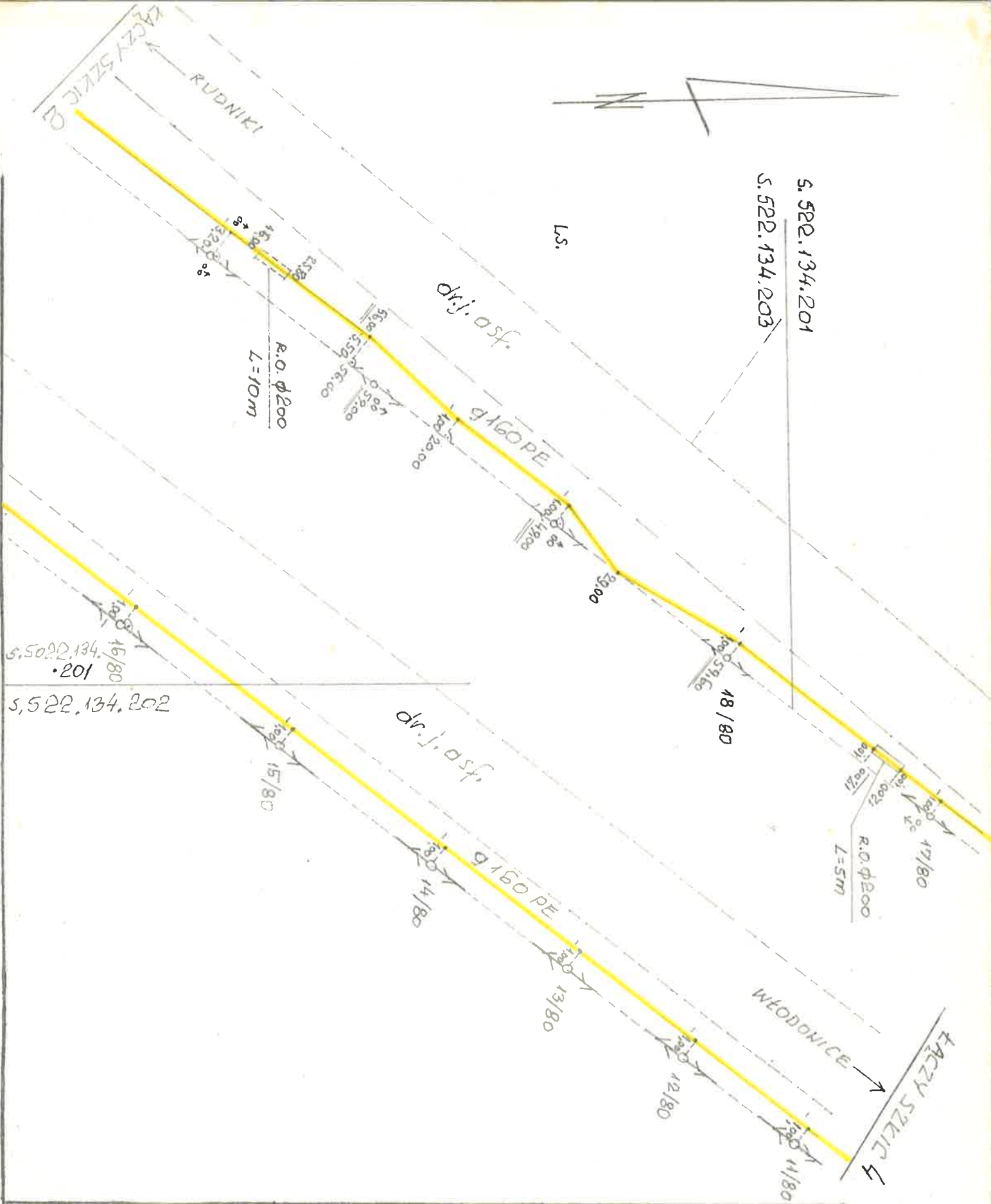
ŁĄCZY SZKIC 42

Nazwa lub symbol obiektu			SIEĆ GAZOWA ŚREDNIOPRĘŻNA KOPANINY-WŁODOWICE-PARKOSZOWICE		Rodzaj pracy	TYCZENIE SIECI GAZOWEJ
Taśma Łaty	Nr	Data	Nazwisko i imię (wykonawcy) Podpis		Inż. Aleksy Okarmus Geodeta uprawniony zam. 31-228 Kraków ul. Nad Sudełem 12/13 <small>(nazwa instytucji, wydział, pomiar)</small>	
Pomierzył		12.2000	Aleksy Okarmus	Wojew. ŚLĄSKIE		
Skartował				Miasto PARKOSZOWICE	L. Ks. rob.	
Wykreślił				Gmina WŁODOWICE	Szkic połowy 43	
Sprawdził				Teren Kat. —	Pierworys nr 522.143.163.164	

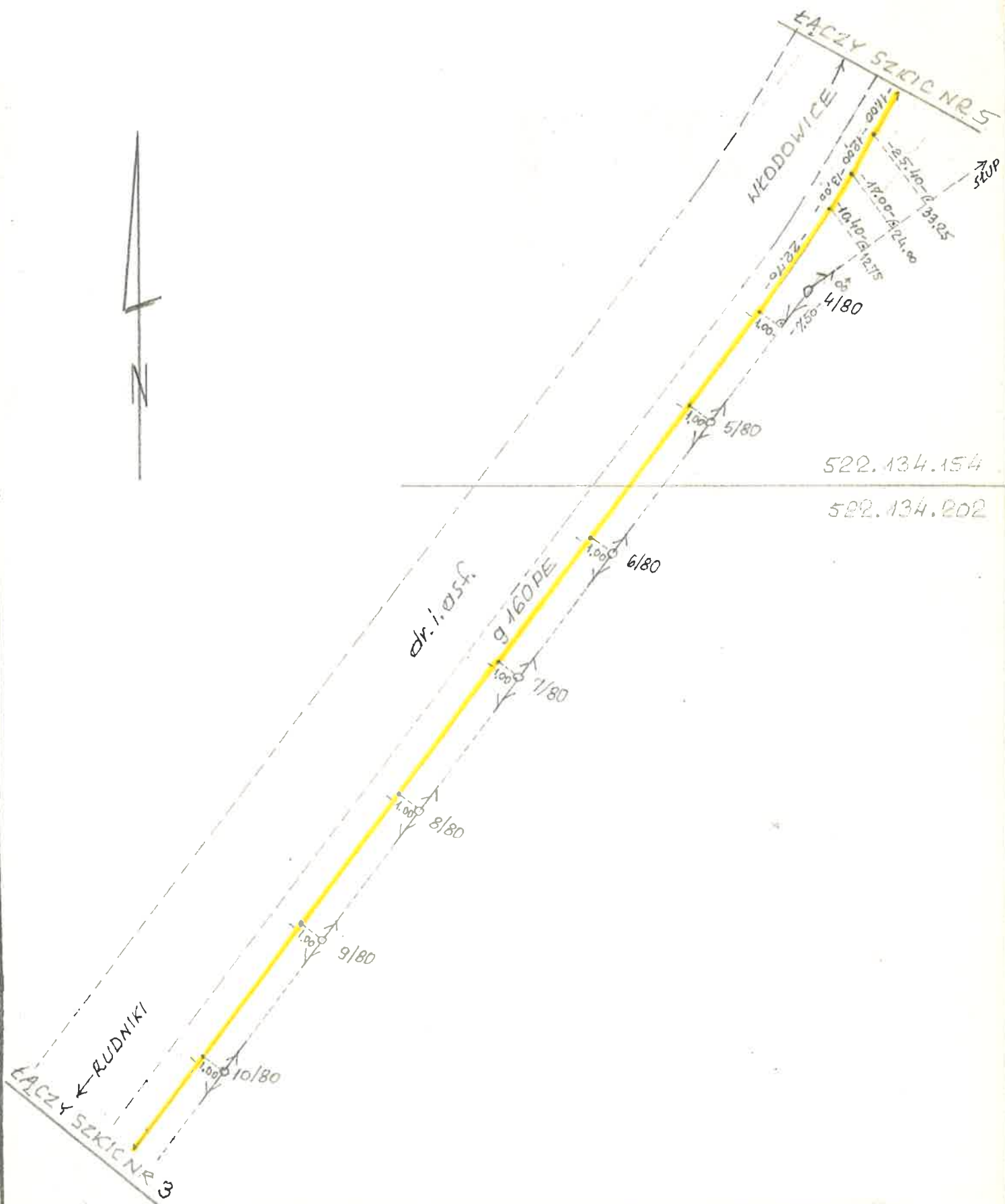


S. 522.134.242
S. 522.134.251

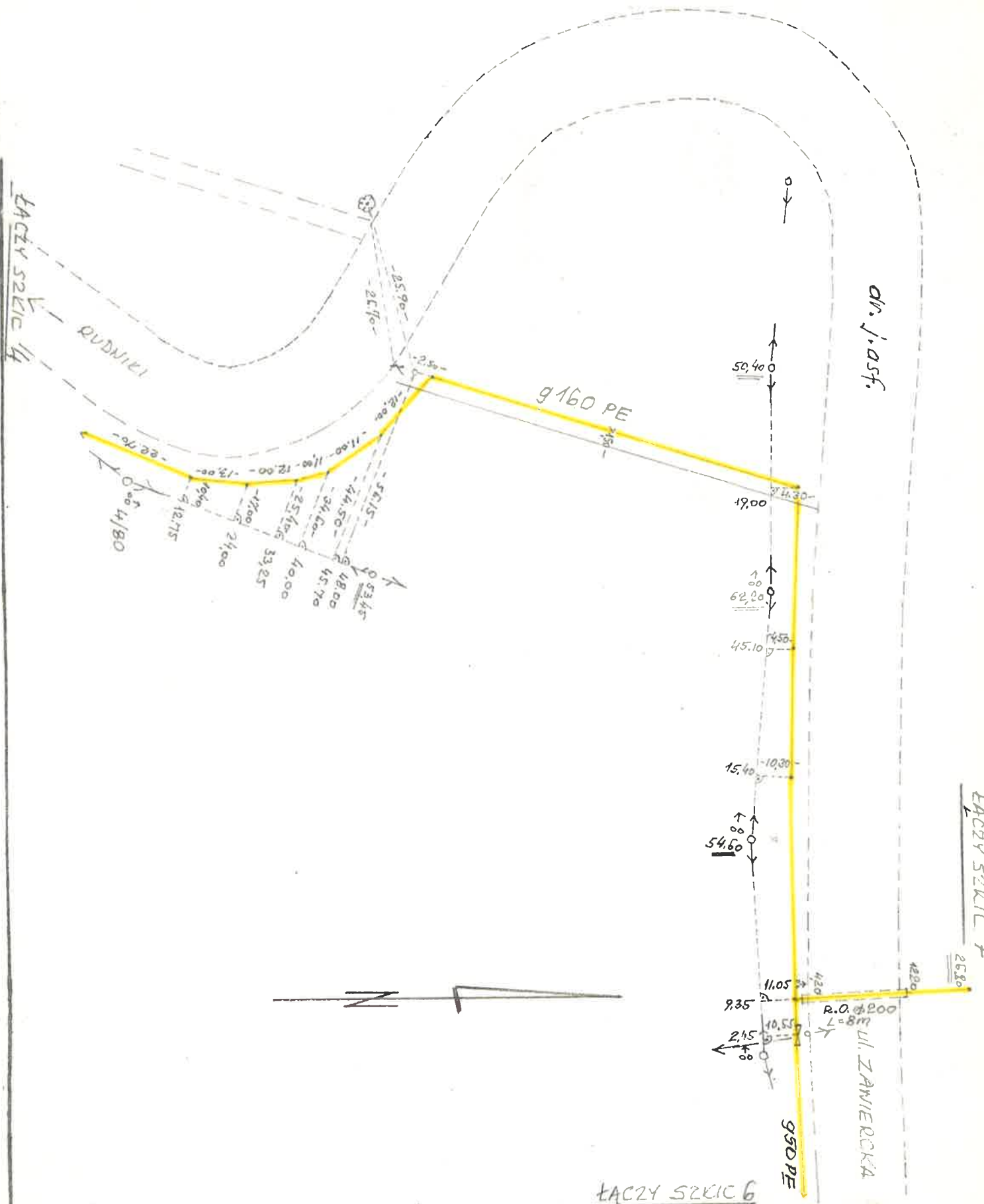
Nazwa lub symbol obiektu		SIEĆ GAZOWA ŚREDNIOPRĘŻNA KOPANINY-WŁODOWICE-PARKOSZCZICE		Rodzaj pracy		TYCZENIE SIECI GAZOWEJ	
Taśma Nr Łaty	Data	Nazwisko i imię (wykonawcy) Podpis		Inż. Aleksy Okarmus Geodeta uprawniony zam. 31-228 Kraków ul. Nad Sudelem 12/13 <small>(nazwa instytucji wykonawcy pomiar)</small>			
Pomierzył	1.08 2000	Aleksey Okarmus		Wojew. ŚLĄSKIE <small>(nazwa instytucji wykonawcy pomiar)</small>			
Skartował				Miasto KOPANINY L. Ks. rob.			
Wykreślił				Gmina WŁODOWICE Szkieł polowy 1			
Sprawdził				Terren Kat. - Pierworys nr 522.134.242 -251			



Nazwa lub symbol obiektu		SIEĆ GAZOWA ŚREDNIOPRĘŻNIA KOPANINY - WŁODOWICE - PARKOSZANICE		Rodzaj pracy	TYCZENIE SIŁCI GAZOWEJ
Taśma Nr Łaty	Data	Nazwisko i Imię (wykonawcy) Podpis		Inż. Aleksy Okarmus Geodeta uprawniony zam. 31-228 Kraków ul. Nad Sudalem 12/43 <small>(nazwa instytucji wykonującej pomiar)</small>	
Pomierzył	1.08 2000	<i>Aleksy Okarmus</i>	Wojew. ŚLĄSKIE	L. Ks. rob.	
Skartował			Miasto KOPANINY	Szkieł połowy	3
Wykreślił			Gmina WŁODOWICE	Pierworys nr	522.134.203
Sprawdził			Teren Kat.		-201;-202

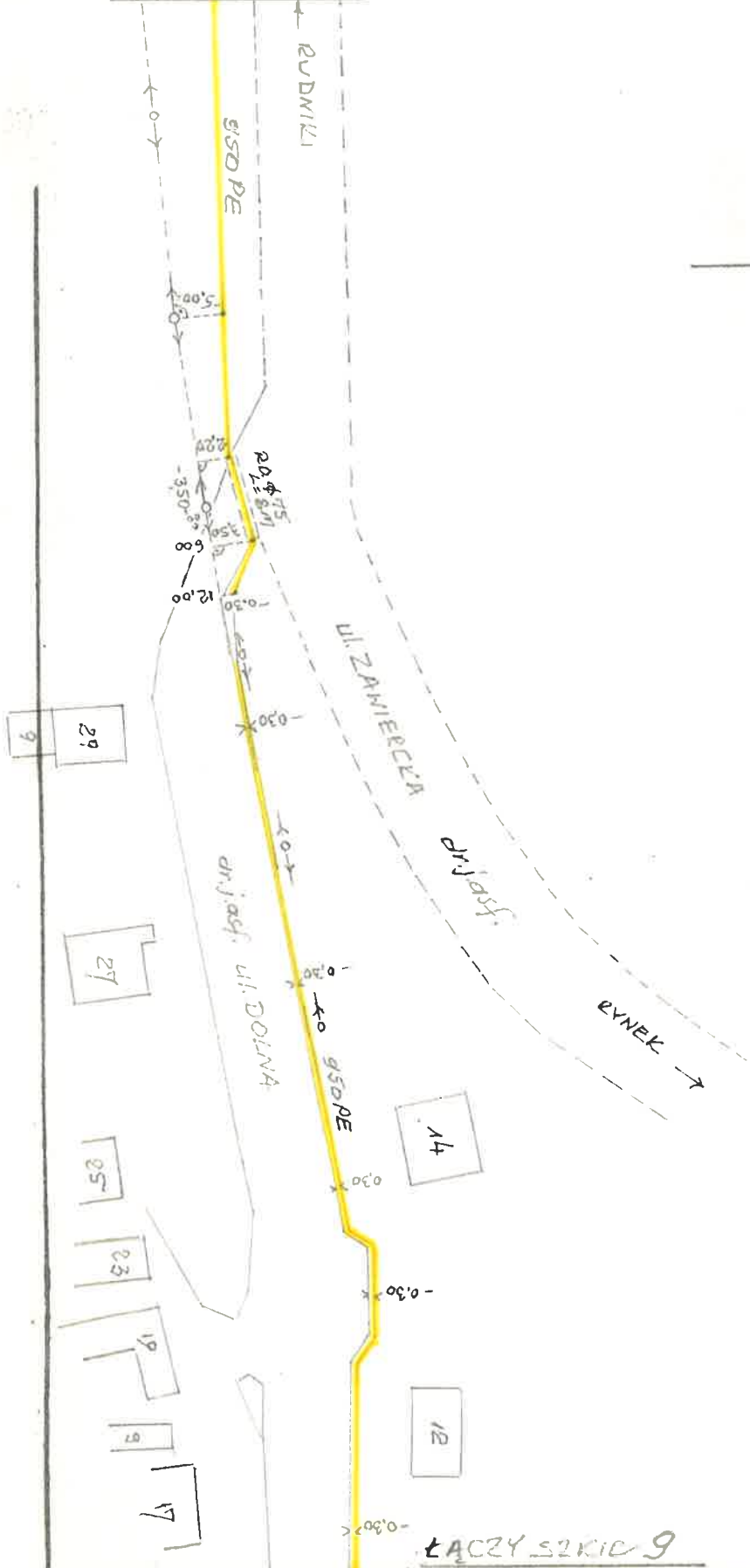


Nazwa lub symbol obiektu		SIEĆ GAZOWA ŚREDNIONAPIĘZNA KOPANINY-WŁODOWICE-PARKÓSZCZONICE		Rodzaj pracy	TYCZENIE SIECI GAZOWEJ
Taśma Nr Łaty	Data	Nazwisko i imię (wykonawcy) Podpis		inż. Aleksy Okarmus Geodeta uprawniony zam. 31-228 Kraków (nazwa instytucji wykonawczej)	
Pomierzył	2.08 2000	Aleksy Okarmus	Wojew. ŚLĄSKIE	(nazwa instytucji wykonawczej)	
Skartował			Miasto WŁODOWICE	L. Ks. rob.	
Wykreślił			Gmina WŁODOWICE	Szkic polowy 4	
Sprawdził			Teren Kat.	Pierworys nr 522.134.202 -154	

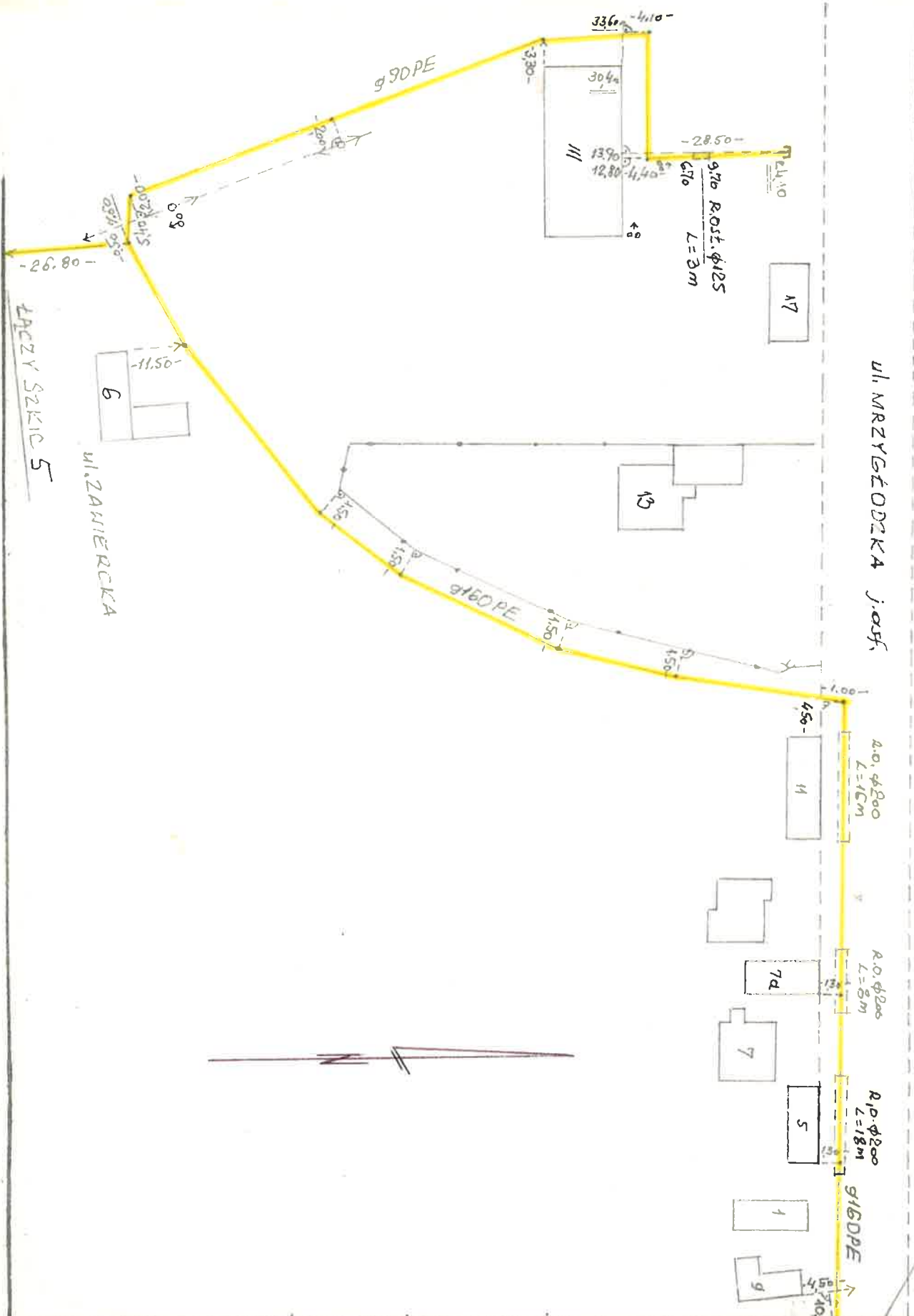


Nazwa lub symbol obiektu		SIEC GAZOWA ŚREDNIOPRĘŻNA KOPANINY-WĘDROWICE-PARKOSZOWICE		Rodzaj pracy	TYCZENIE SIECI GAZOWEJ
Taśma Nr Łaty	Data	Nazwisko i imię (wykonawcy) Podpis		Inż. Aleksy Okarmus Geodeta uprawniony zam. 31-228 Kraków ul. Nad Sudecką 124A	
Pomierzył	2.08 2000	Aleksy Okarmus		Wojew.	ŚLĄSKIE
Skartował				Miasto	WĘDROWICE
Wykreślił				Gmina	WĘDROWICE
Sprawdził				Teren Kat.	—
				L. Ks. rob.	
				Szkieł polowy	5
				Pierworys nr	522.134.202-154

ŁACZY SZKIC 5



Nazwa lub symbol obiektu			SIEĆ GAZOWA ŚREDNIOCIĘŻNA KOPANINY - WIEDOWICE - PAŁKOSZÓWCE		Rodzaj pracy	TYCZNIENIE SIECI GAZOWEJ
Taśma Nr Łaty	Data	Nazwisko i imię (wykonawcy) Podpis	inż. Aleksy Okarmus Geodeta uprawniony zam. 31-228 Kraków ul. Nad Sydem 134A			
Pomierzył	29.08 2000	Aleksy Okarmus	Wojew.	ŚLĄSKIE	(nazwa miast, powiat, województwo)	
Skartował			Miasto	WIEDOWICE	L. Ks. rob.	
Wykreślił			Gmina	WIEDOWICE	Szkieł polowy	6
Sprawdził			Terren Kat.	—	Pierworys nr	522 134 154



R.O. $\phi 200$ L=6m

TAJZY SZKIC 8

Nazwa lub symbol obiektu		STAL SZALONA ŚREDNIOCIĘŻNA KOPANINY - WŁODOWICE - PARKOSZOWICE		Rodzaj pracy	Inż. Aleksy Okarmus Geodeta uprawniony zam. 31-228 Kraków ul. Nad Sudolem 12/43
Taśma Łaty	Nr	Data	Nazwisko i imię (wykonawcy) Podpis	Wojew.	(nazwa instytucji wykonującej pomiar)
Pomierzył		29.08 2000	Aleksy Okarmus	ŚLĄSKIE	
Skartował				Miasto	L. Ks. rob.
Wykreślił				Gmina	Szkie polowy
Sprawdził				Terren Kat.	Pierworys nr
				-	522 134 154

inż. Aleksy Okarmus
Geodeta uprawniony
zam. 31-228 Kraków
ul. Nad Sudetem 12/43

woj. ŚLĄSKIE
pow. ZAWIERCIE
gm. WŁODOWICE

SZKICE TYCZENIA
SIECI BAZONEJ ŚREDNIOPRĘŻNEJ
KOPANINY - WŁODOWICE - PARKOSZOWICE