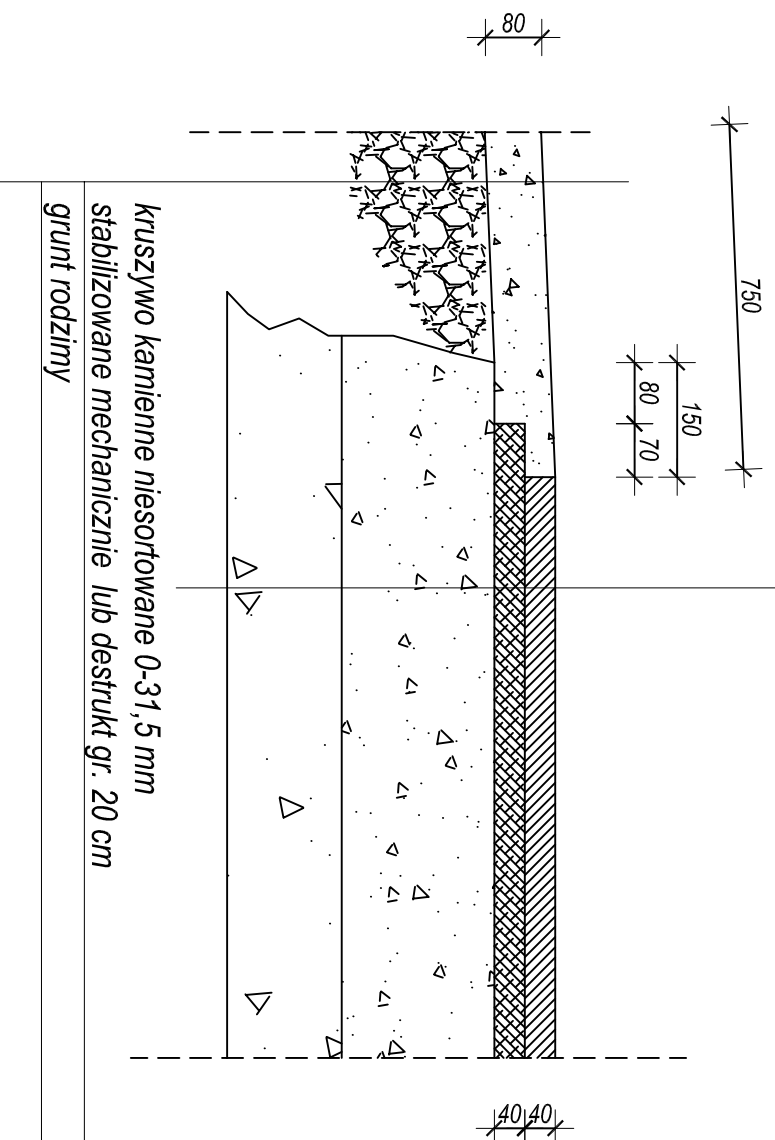


PRZEKRÓJ POPRZECZNY NAWIERZCHNI - Z POSZERZENIAMI

UKŁAD WARSTW NA ISTNIEJĄCEJ KONSTRUKCJI

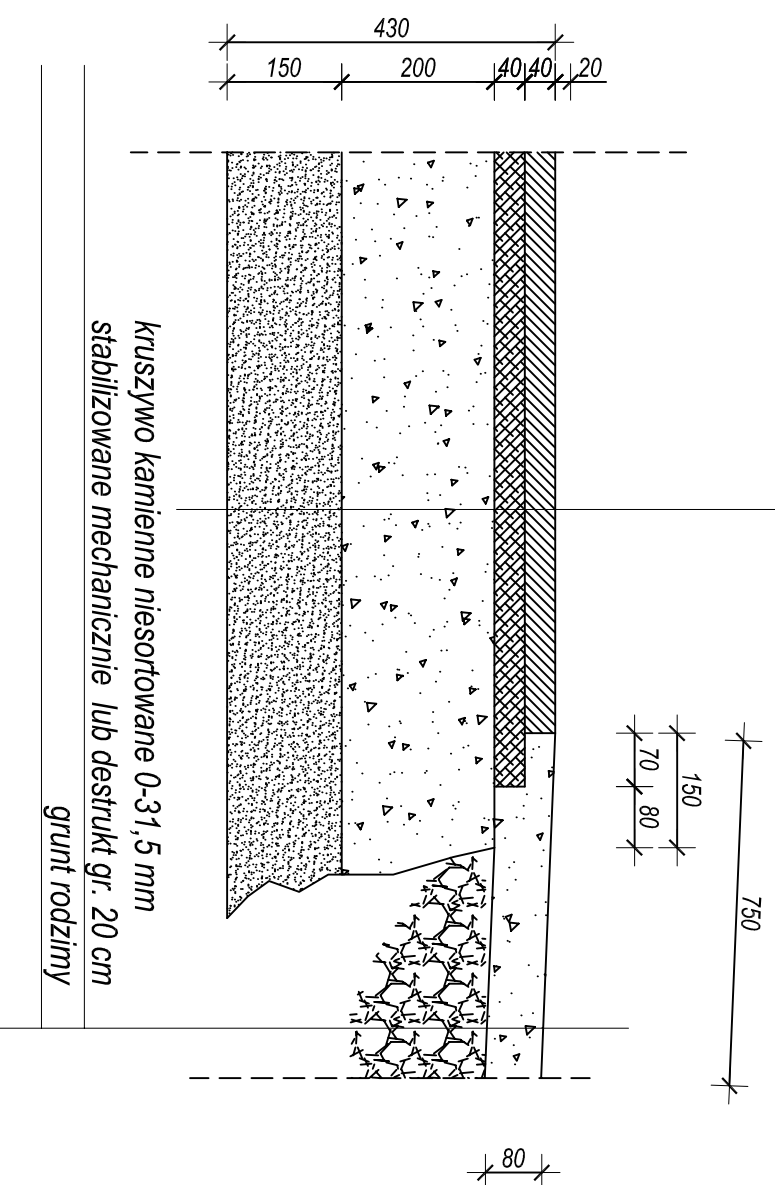
warstwa ścierna gr. 4 cm
warstwa wiążąca gr. 4 cm
istniejące warstwy konstrukcyjne drogowe
grunt rodzimy



kruszywo kamienne niesortowane 0-31,5 mm
stabilizowane mechanicznie lub destruk gr. 20 cm
grunt rodzimy

UKŁAD WARSTW DLA POSZERZEŃ


warstwa ścierna gr. 4 cm
warstwa wiążąca gr. 4 cm
kruszywo kamienne niesortowane 0-63 mm
stabilizowane mechanicznie gr. 20 cm
warstwa filtracyjna piasek gr. 10 cm



kruszywo kamienne niesortowane 0-31,5 mm
stabilizowane mechanicznie lub destruk gr. 20 cm
grunt rodzimy

UWAGA

1. WSZYSTKIE WYMIARY BEZ JEDNOSTKI SĄ PODANE W MILIMETRACH
2. SPADKI POPRZECZNE I PODŁUŻNE DOSTOSOWAĆ DO ISTNIEJĄCYCH ZAPEWNIAJĄC ODPOWIEDNI ODPIY W WODY.
3. W MIEJSCACH POSZERZEŃ W STOSUNKU DO ISTNIEJĄCEJ NAWIERZCHNI NALEŻY WYKONAĆ UZUPEŁNIENIE WARSTW KONSTRUKCYJNYCH

OBIEKT/ INWESTYCJA:	Remont i przebudowa drogi ul. Poprzecznej w Górze Wodowskiej		
ADRES INWESTYCJI:	Góra Wodowska, ul. Poprzeczna działka numer ewidencyjny D-2745, D-2752		
INWESTOR:	Gmina Wodowice 42-421 Wodowice, ul. Krakowska 26		
opiniujący:	Mgr inż. bud. Wiesław LISZEWSKI upr.nr. 10798 CZ		<small>mgr inż. bud. Wiesław Liszewski ul. Poprzeczna 26, 42-421 Wodowice, tel. 71 71 11 11 Kamery i aparaty fotograficzne, 12-17-2017/17/18 1/18 w sprawie 111/18/1118 11/18/18/18</small>
BRANŻA:	DROGOWA	FZA:	PROJEKT BUDOWLANO-WYKONAWCZY
NAZWA RYSUNKU:	PRZEKRÓJ POPRZECZNY - DETAL II		
OPRAC.	Wiesław LISZEWSKI		
SKALA:	DATA:	NR RYSUNKU:	
1:10	CZERWIEC 2015 R.	D - 04	