

PROJEKT

ZAGOSPODAROWANIA

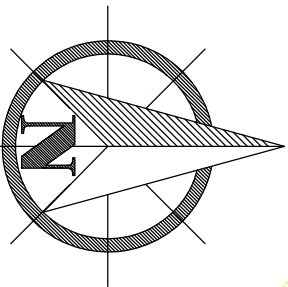
PRZEBUDOWA ZJAZDU Z DROGI POWIATOWEJ WŁODOWICE - MORSKO, DROGI GMINNEJ
UL. JURAJSKIEJ WRAZ Z DROGĄ MANEWROWĄ W MIEJSCOWOŚCI MORSKO




INWESTOR:

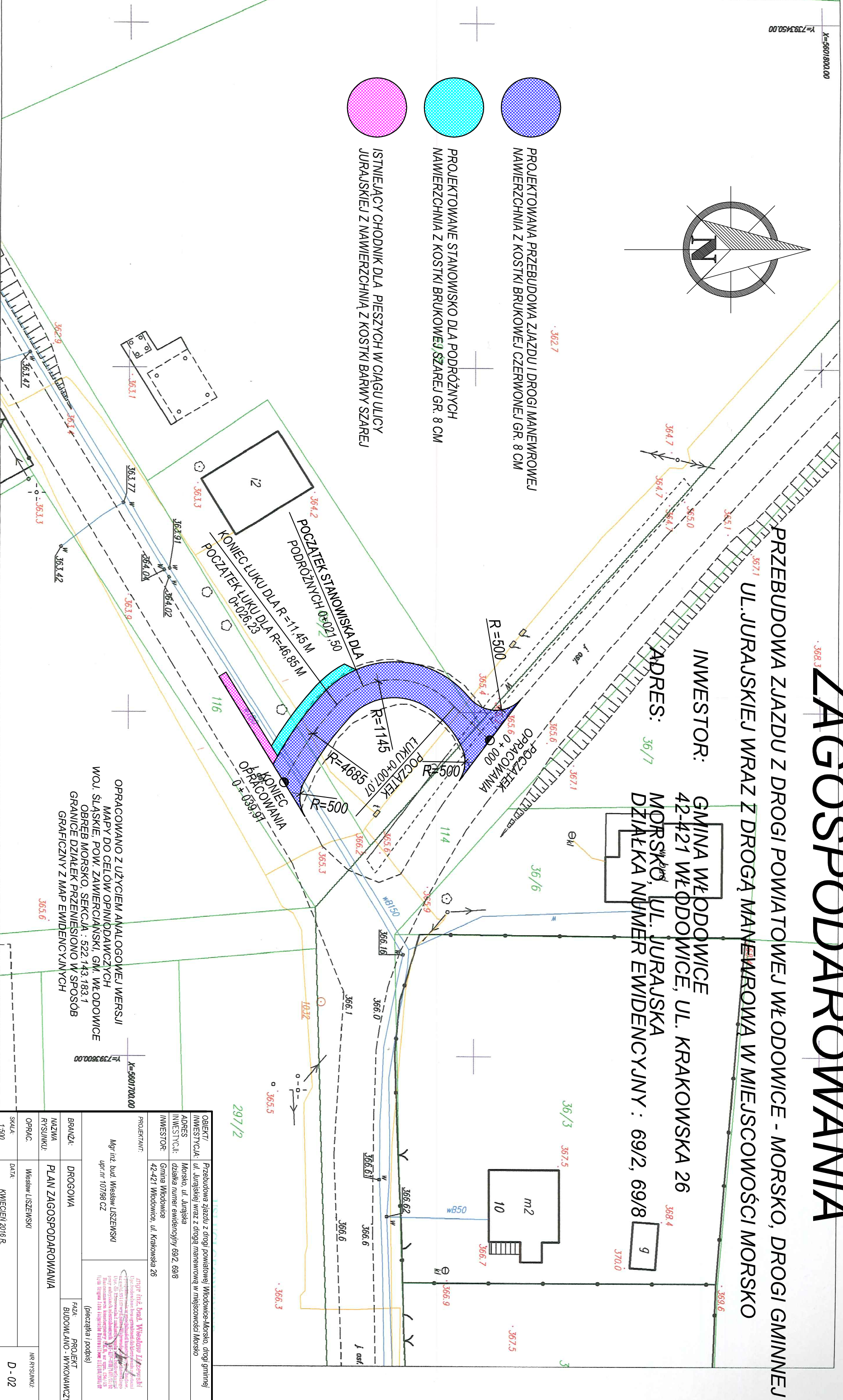
GMINA WŁODOWICE
42-421 WŁODOWICE, UL. KRAKOWSKA 26
MORSKO, UL. JURAJSKA
DZIAŁKA NUMER EWIDENCYJNY : 69/2, 69/8

ADRES:

36/7



-  PROJEKTOWANA PRZEBUDOWA ZJAZDU I DROGI MANEWROWEJ
NAWIERZCHNIA Z KOSTKI BRUKOWEJ CZERWONEJ GR. 8 CM
-  PROJEKTOWANE STANOWISKO DLA PODRÓŻNYCH
NAWIERZCHNIA Z KOSTKI BRUKOWEJ SZAREJ GR. 8 CM
-  ISTNIEJĄCY CHODNIK DLA PIESZYCH W CIĄGU ULICY
JURAJSKIEJ Z NAWIERZCHNIĄ Z KOSTKI BARWY SZAREJ



OPRACOWANO Z UŻYCIEM ANALOGOWEJ WERSJI
MAPY DO CELÓW OPINIODAWCZYCH
WOJ. ŚLĄSKIE, POW. ZAWIERCIANSKI, GM. WŁODOWICE
OBRĘB MORSKO, SEKCJA : 522.143.183.1
GRANICE DZIAŁEK PRZENIESIENO W SPOSÓB
GRAFICZNY Z MAP EWIDENCYJNYCH

OBIEKT/INWESTYCJA:	Przebudowa zjazdu z drogi powiatowej Włodowice-Morsko, drogi gminnej ul. Jurajskiej wraz z drogą manewrową w miejscowości Morsko
ADRES INWESTYCJI:	Morsko, ul. Jurajska
INWESTOR:	Gmina Włodowice działka numer ewidencyjny 69/2, 69/8
PROJEKTANT:	Mgr inż. Andrzej Włodowicz ul. Włodowicka 26 42-421 Włodowice, ul. Krakowska 26
BRANŻA:	DROGOWA
NAZWA RYSUNKU:	PLAN ZAGOSPODAROWANIA
OPRAC.:	Wiesław LISZEWSKI
SKALA:	1:500
DATA:	KWIECIEŃ 2016 R.
NR RYSUNKU:	D - 02