

**inż. Aleksy Okarmus**  
Geodeta uprawniony  
zam. 31-228 Kraków  
ul. Nad Sudolem 12/43

KERG 474/9/2000

Obiekt:

Włodowice  
Kopaniny  
Parkoszowice  
pow. zawierciański

## OPERAT POMIAROWY

### INWENTARYZACJA POWYKONAWCZA SIECI GAZOWEJ

**Sporządził: inż. Aleksy Okarmus**  
Geodeta uprawniony

zam. Kraków, ul. Nad Sudolem 12/43  
na podstawie Świadczenia Nr 8488 z dnia  
23. 03. 1990 r.anego przez Ministra  
Gospodarki Przemysłowej i Budownictwa

L. książki robót HA/2000

Kraków, dnia 7.11.2001

*Okarmus*

Inż. Aleksy Okarmus  
Geodeta uprawniony  
zam. 31-228 Kraków  
ul. Nad Sudolem 12/43

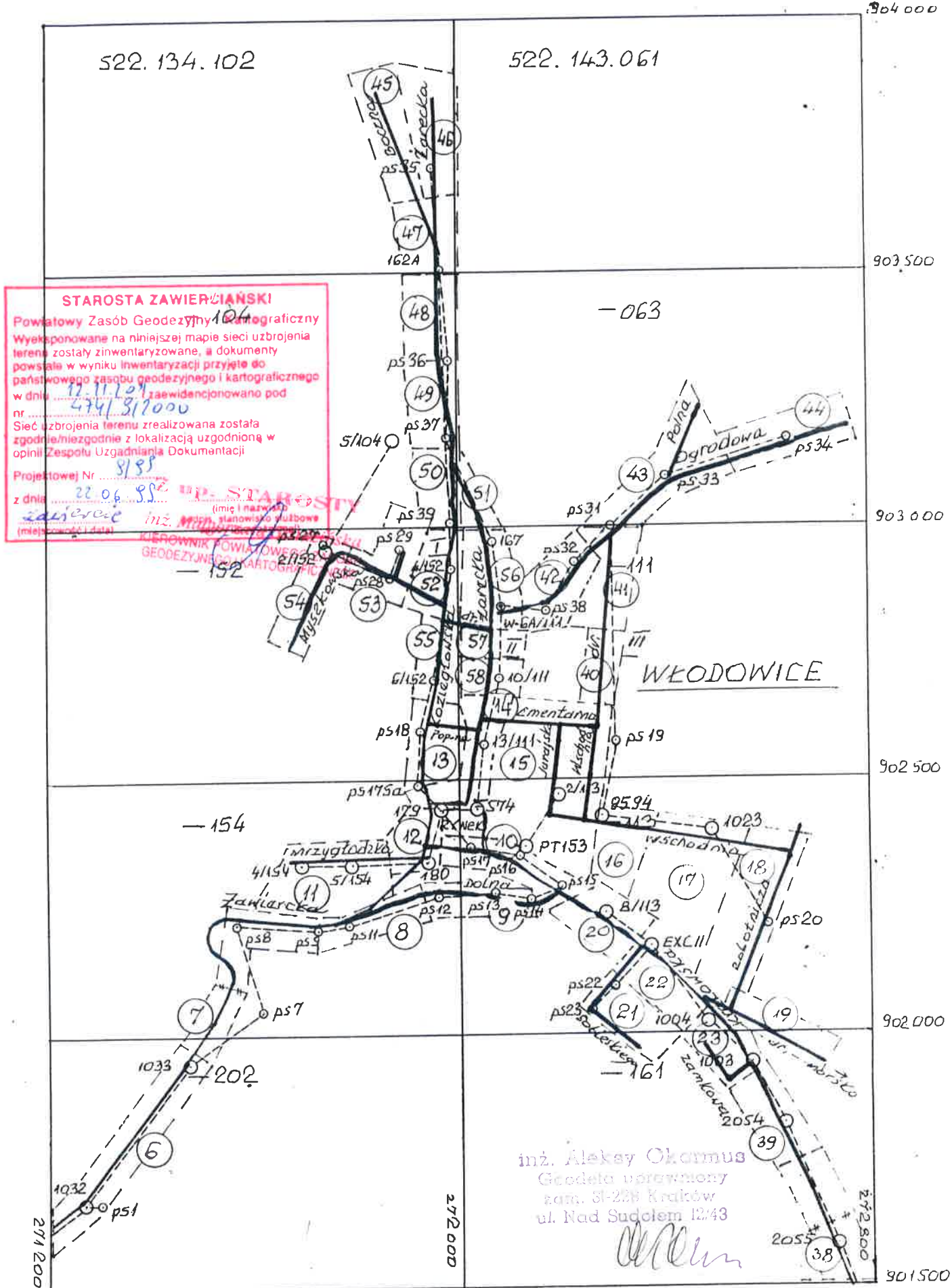
KERG 474/9/2000  
Obiekt:  
Włodowice  
Kopaniny  
Parkoszowice  
pow. zawierciański

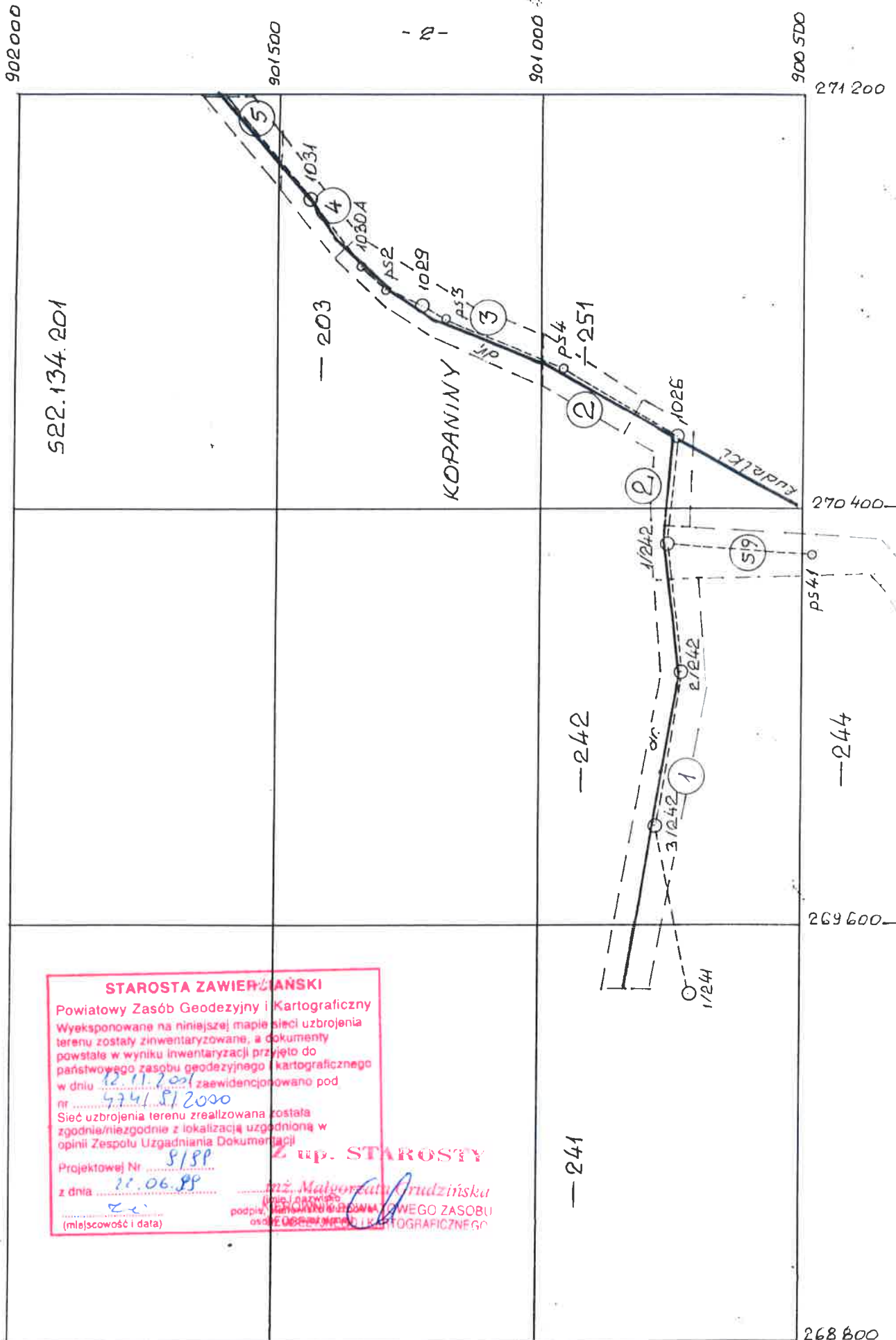
SZKIC OSNOWY POMIAROWEJ  
ORAZ  
PRZEGLĄD SZKICÓW POŁOWYCH

**STAROSTA ZAWIERCIAŃSKI**  
Powiatowy Zasób Geodezyjny i Kartograficzny  
Wyeksponowane na niniejszej mapie sieci uzbrojenia terenu zostały zinventaryzowane, a dokumenty powstałe w wyniku inwentaryzacji przyjęto do państwowego zasobu geodezyjnego i kartograficznego w dniu 12.11.2000 i zaswidencjonowano pod nr 474/9/2000  
Sieć uzbrojenia terenu zrealizowana została zgodnie/niezgodnie z lokalizacją uzgodnioną w opinii Zespołu Uzgadniania Dokumentacji  
Projektowej Nr 9/SP z up. STAROSTY  
z dnia 26.06.2000  
Z e s.  
(miejscowość i data)

Inż. Małgorzata Grudzińska  
KIEROWNICZKA PAŃSTWOWEGO ZASOBU  
GEODEZYJNO-KARTOGRAFICZNEGO

SZKIC OSNOWY POMIAROWEJ  
ORAZ PRZEGLĄD SZKICÓW POŁOWYCH





**STAROSTA ZAWIERZĄŃSKI**  
 Powiatowy Zasób Geodezyjny i Kartograficzny  
 Wyeksponowane na niniejszej mapie sieci uzbrojenia terenu zostały zinwentaryzowane, a dokumenty powstałe w wyniku inwentaryzacji przyjęto do państwowego zasobu geodezyjnego i kartograficznego w dniu 12.11.2001 zaewidencjonowano pod Nr 474/9/2000  
 Sieć uzbrojenia terenu zrealizowana została zgodnie/niezgodnie z lokalizacją uzgodnioną w opinii Zespołu Uzgadniania Dokumentacji  
 Projektowej Nr 8/SP  
 z dnia 22.06.89  
 (miejscowość i data)

**Z up. STAROSTY**  
 inż. Małgorzata Grudzińska  
 podpięta przez Powiatowy Zasób Geodezyjny i Kartograficzny

inż. Aleksy Okarmus  
 Geodeta uprawniony  
 zam. 31-228 Kraków  
 ul. Nad Sudclem 12/43

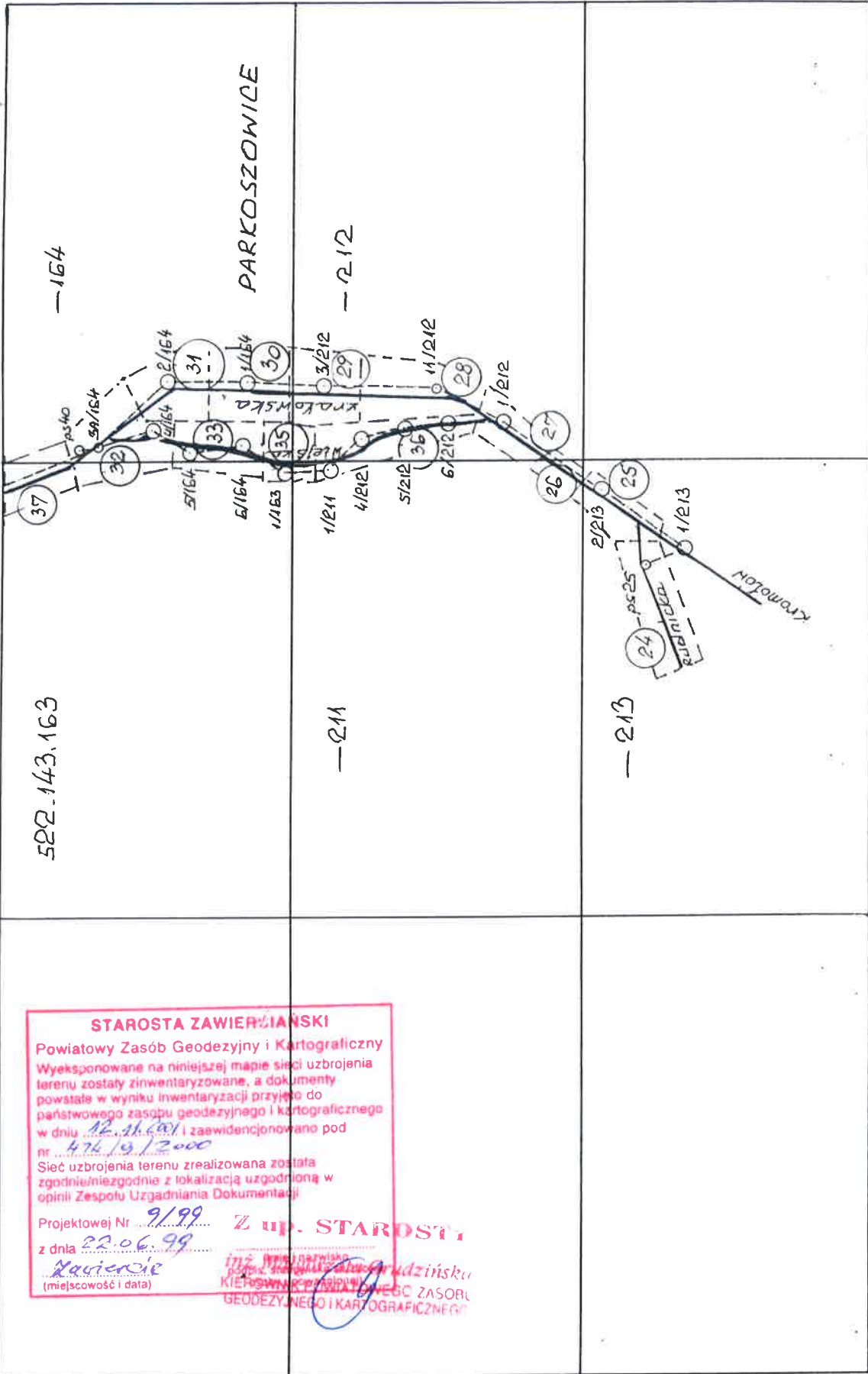
901 500

901 000

1  
3  
1

900 500

900 000



522.143.163

**STAROSTA ZAWIERZIAŃSKI**  
 Powiatowy Zasób Geodezyjny i Kartograficzny  
 Wyeksponowane na niniejszej mapie sieci uzbrojenia terenu zostały zinventaryzowane, a dokumenty powstałe w wyniku inwentaryzacji przyjęto do państwowego zasobu geodezyjnego i kartograficznego w dniu 12.11.2001 i zaewidencjonowano pod nr 474/19/2000  
 Sieć uzbrojenia terenu zrealizowana została zgodnie/niezdgodnie z lokalizacją uzgodnioną w opinii Zespołu Uzgadniania Dokumentacji

Projektowej Nr 9/99  
 z dnia 22.06.99

Zawiercie  
 (miejscowość i data)

Z up. STAROSTY  
 inż. Aleksy Okarmus  
 KIEROWNIK PAŃSTWOWEGO ZASOBU  
 GEODEZYJNEGO I KARTOGRAFICZNEGO

273 600

272 800

272 000

271 200

inż. Aleksy Okarmus  
 Geodeta uprawniony  
 zam. 31-228 Kraków  
 ul. Nad Sudolem 12/43

*Okarmus*

inż. Aleksy Okarmus  
Geodeta uprawniony  
zam. 31-228 Kraków  
ul. Nad Sudolem 12/43

KERG 474/9/2000  
Obiekt:  
Włodowice  
Kopaniny  
Parkoszewice  
pow. zawierciański

## SZKICE POLOWE

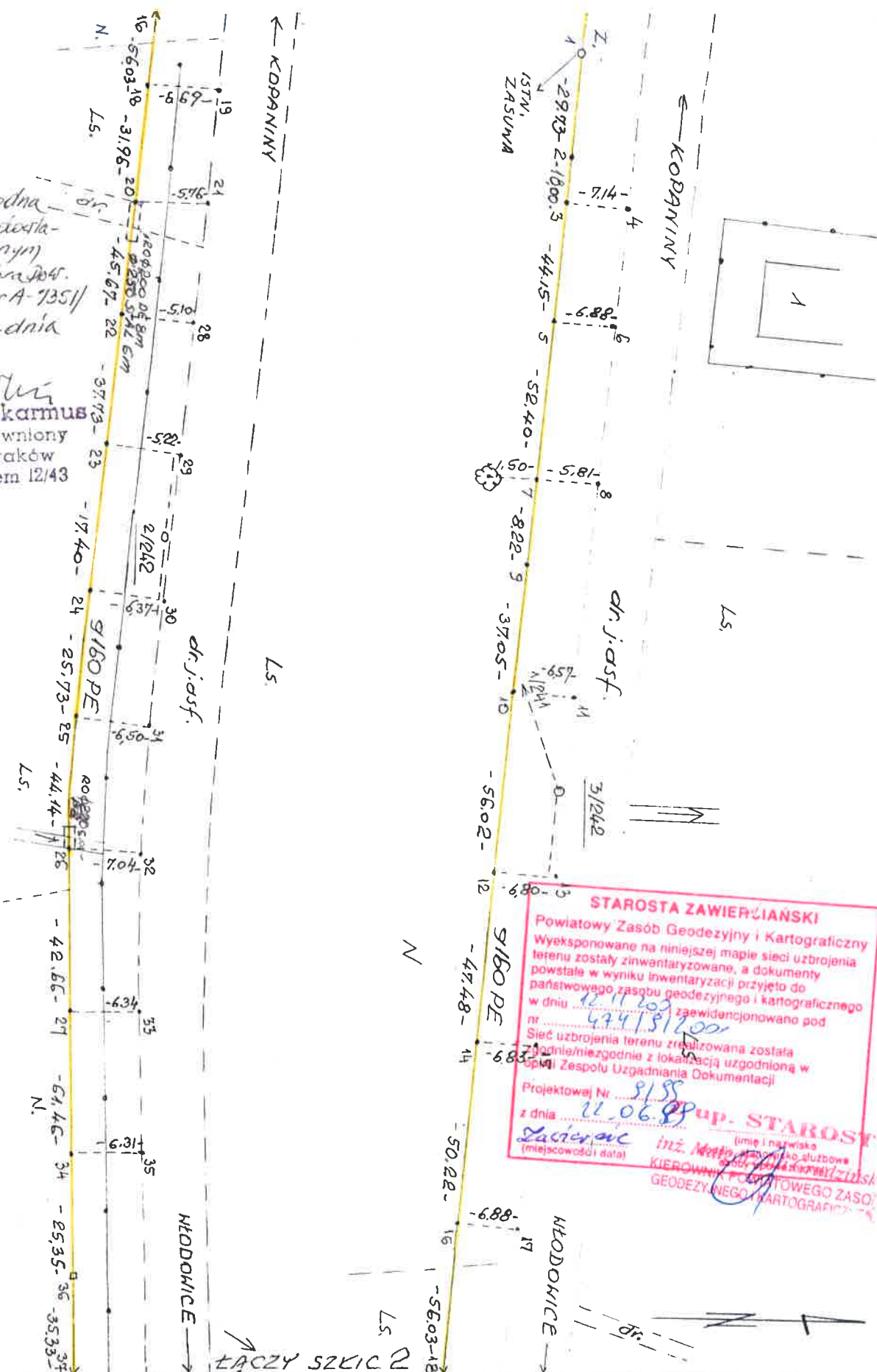
1 - 59

**STAROSTA ZAWIERZIAŃSKI**  
Powiatowy Zespół Geodezyjny i Kartograficzny  
Wyeksponowane na niniejszej mapie sieci uzbrojenia  
terenu zostały zinventaryzowane, a dokumenty  
powstałe w wyniku inwentaryzacji przyjęto do  
państwowego zasobu geodezyjnego i kartograficznego  
w dniu 12.11.2001 i zaewidencjonowano pod  
nr 474/9/2000  
Sieć uzbrojenia terenu zrealizowana została  
zgodnie/niezgodnie z lokalizacją uzgodnioną w  
opinił Zespołu Uzgadniania Dokumentacji  
Projektowej Nr 9/99  
z dnia 22.06.99 **Z up. STAROSTY**  
Zawiercie (imię i nazwisko)  
inż. Miłogorzana Gładzińska (podpis, stanowisko służbowe)  
KIEROWNIK POWIATOWEGO ZASOBU  
GEODEZYJNEGO I KARTOGRAFICZNEGO

Sporządził: inż. Aleksy Okarmus  
Geodeta uprawniony  
zam. Kraków, ul. Nad Sudolem 12/43  
na podstawie Świadczenia Nr 5493 z dnia  
23.03.1990 udzielonego przez Ministra  
Gospodarki Przemysłowej i Budownictwa  
L. książki robot MA/2000  
Kraków, dnia 12.11.2001  
podpis Okarmus

Realizacja zgodna z Projektem budowlanym katmierzkiem decyzją Starostwa Powiatowego Zawiercia Nr A-1351/1619/99-141 z dnia 15.12.1999r.

*Aleksy Okarmus*  
 inż. Aleksy Okarmus  
 Geodeta uprawniony  
 zam. 31-228 Kraków  
 ul. Nad Sudolem 12/43



Rodzaj i nr przymiaru	Rodzaj pracy INWENTAR. POWYK. SIECI GAZ.		Szkiec polowy nr 1
Data	imię i nazwisko, podpis	województwo ŚLĄSKIE	Obiekt WŁODOWICE
Pomierzył	2000 A. Okarmus <i>Aleksy Okarmus</i>	miasto - gmina WŁODOWICE	Pierworys 522.134.242
Skartował		miejsowość KOPANINY	inż. Aleksy Okarmus 41 Geodeta uprawniony zam. 31-228 Kraków ul. Nad Sudolem 12/43
Sprawdził			

ŁĄCZY SZKIC 3



realizacja gazociągu zgodna z projektem - ZUDP 4 Zawiercie - Opinia Nr 9/99

inż. Aleksy Okarmus  
Geodeta uprawniony  
zam. 31-228 Kraków  
ul. Nad Sudółem 12/43

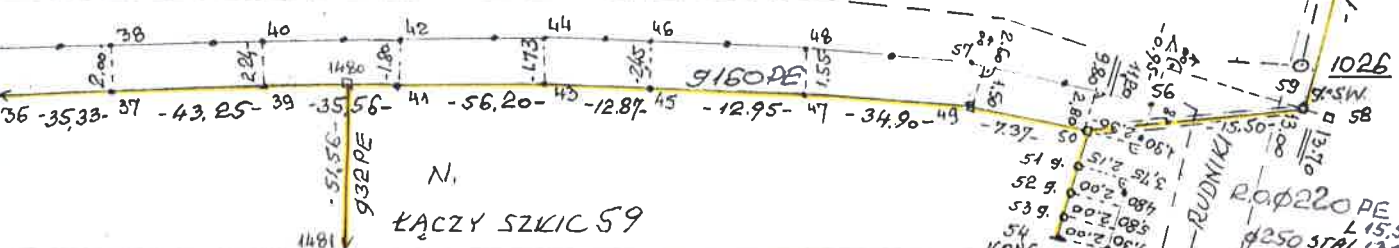
*A. Okarmus*

**STAROSTA ZAWIERZIAŃSKI**  
Powiatowy Zasób Geodezyjny i Kartograficzny  
Wyeksponowane na niniejszej mapie sieci uzbrojenia terenu zostały zinwentaryzowane, a dokumenty powstałe w wyniku inwentaryzacji przyjęto do państwowego zasobu geodezyjnego i kartograficznego w dniu 12.11.2001 i zaewidencjonowano pod nr 414/912001  
Sieć uzbrojenia terenu zrealizowana została zgodnie/niezgodnie z lokalizacją uzgodnioną w opinii Zespołu Uzgodniania Dokumentacji  
Projektowej Nr 9/99  
z dnia 22.06.98 z up. STAROSTY Zawiercie (miejsowość i data)  
inż. Aleksy Okarmus (imię i nazwisko, podpis, stanowisko służbowe)  
KIEROWNIK POWIATOWEGO ZASOBU GEODEZYJNEGO I KARTOGRAFICZNEGO

ŁĄCZY SZKIC 1

← KOPANINY

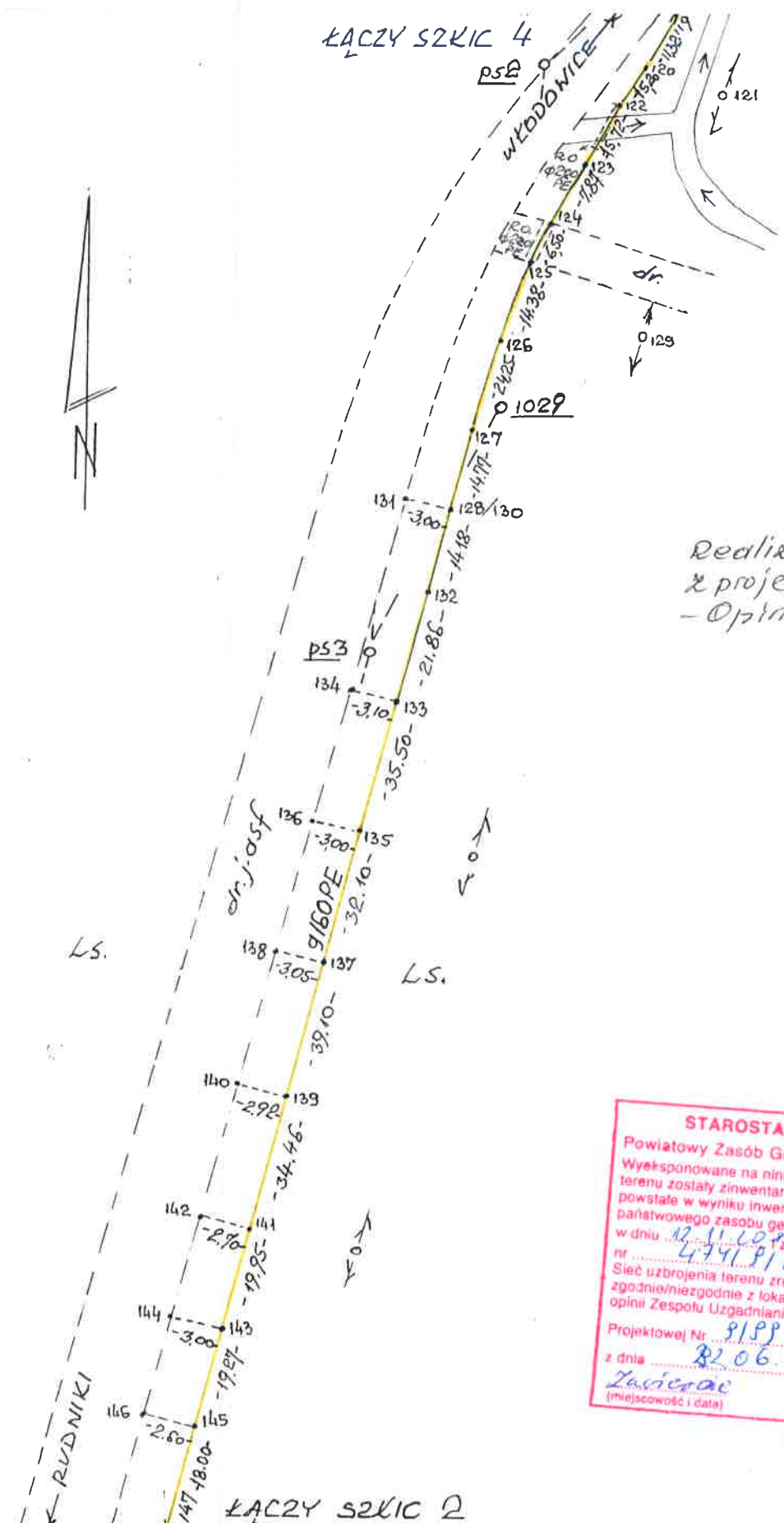
dr. j. asf.



ŁĄCZY SZKIC 59

Rodzaj i nr przymiaru	Rodzaj pracy INWENTAR. POWYK. SIECI GAZ			Szkic połowy nr 2
Data	imię i nazwisko, podpis	województwo	Obiekt WŁODOWICE	
Pomierzył	2000 A. Okarmus <i>A. Okarmus</i>	ŚLĄSKIE	Pierworys 522.134.242	
Skartował	<i>A. Okarmus</i>	miasto - gmina WŁODOWICE	inż. Aleksy Okarmus 251	
Sprawdził		międzeczność KOPANINY	Geodeta uprawniony zam. 31-228 Kraków ul. Nad Sudółem 12/43	





Realizacja zgodna z projektem - ZUDP w Zawierciu - Opinia Nr 9/99.

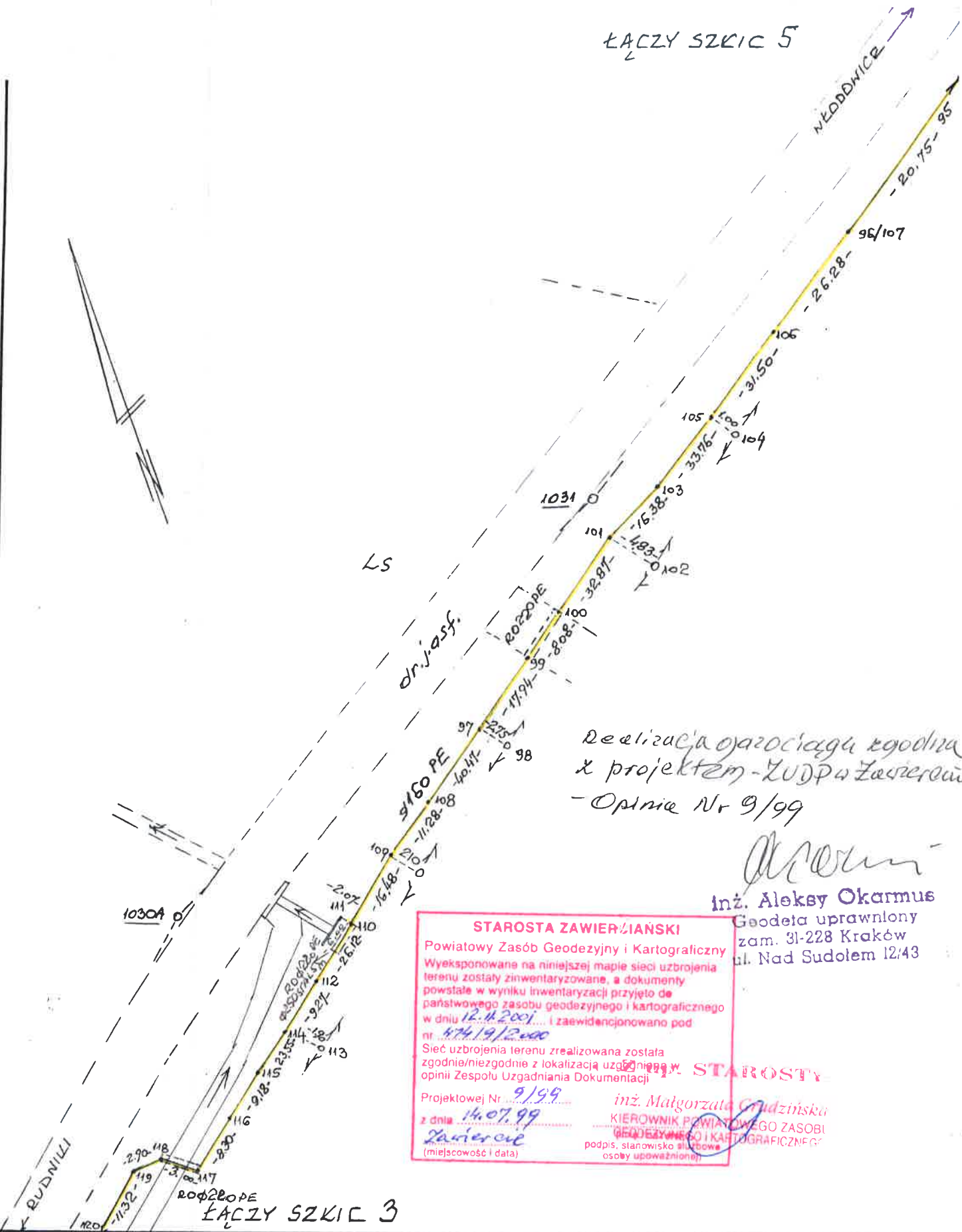
inż. Aleksy Okarmus  
Geodeta uprawniony  
zam. 31-228 Kraków  
ul. Nad Sudolem 12/43

*Aleksy Okarmus*

**STAROSTA ZAWIERZIAŃSKI**  
Powiatowy Zasób Geodezyjny i Kartograficzny  
Wyeksponowane na niniejszej mapie sieci uzbrojenia terenu zostały zinventaryzowane, a dokumenty powstałe w wyniku inwentaryzacji przyjęto do państwowego zasobu geodezyjnego i kartograficznego w dniu 12.11.2000 zawiadencjonowano pod nr 4741/P/2000  
Sieć uzbrojenia terenu zrealizowana została zgodnie/niezgodnie z lokalizacją uzgodnioną w opinii Zespołu Uzgadniania Dokumentacji  
Projektowej Nr 91PP  
z dnia 22.06.99  
Zawiercie (miejsce i data)  
Z up. STAROSTA (linie i nazwiska)  
pedpis, stanowisko służbowe (112, osłona (prowizoryjnie) Zawierciański KIEROWNIK POWIATOWEGO ZASOBU GEODEZYJNEGO I KARTOGRAFICZNEGO

Rodzaj i nr przymiaru	Rodzaj pracy INWENTAR. POWNYK. SIECI GAZ.		Szkic polowy nr 3
Data	imię i nazwisko, podpis	województwo ŚLĄSKIE	Obiekt WŁODOWICE
Pomierzył	2000 A. OKARMUS <i>Aleksy Okarmus</i>	miasto - gmina WŁODOWICE	Pierworys 522.134.203
Skartował	<i>Aleksy Okarmus</i>	mięjscość KOPANINY	inż. Aleksy Okarmus Geodeta uprawniony zam. 31-228 Kraków ul. Nad Sudolem 12/43
Sprawdził			

ŁĄCZY SZKIC 5



Realizacja ojarociągu zgodna z projektem - ZUDPA Zawiercie - Opinia Nr 9/99

*Aleksy Okarmus*  
inż. Aleksy Okarmus

Geodeta uprawniony  
zam. 31-228 Kraków  
ul. Nad Sudolem 12/43

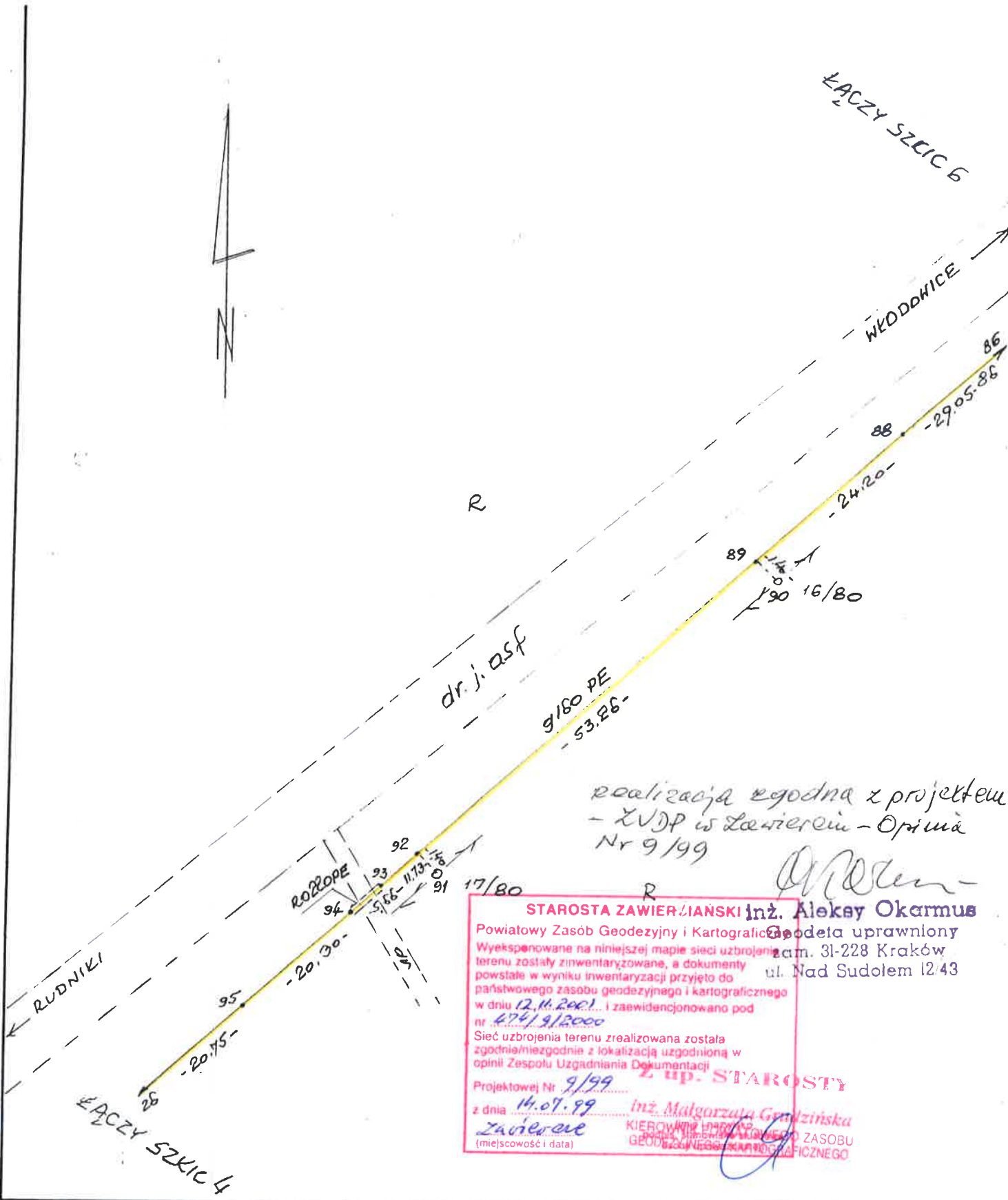
**STAROSTA ZAWIERZANSKI**  
Powiatowy Zespół Geodezyjny i Kartograficzny  
Wyeksponowane na niniejszej mapie sieci uzbrojenia terenu zostały zinwentaryzowane, a dokumenty powstałe w wyniku inwentaryzacji przyjęto do państwowego zasobu geodezyjnego i kartograficznego w dniu 12.11.2001... i zaewidencjonowano pod nr. 47419/2000  
Sieć uzbrojenia terenu zrealizowana została zgodnie/niezgodnie z lokalizacją uzgodnioną w opinii Zespołu Uzgadniania Dokumentacji

Projektowej Nr 9/99  
z dnia 14.07.99  
Zawiercie  
(miejscowość i data)

**STAROSTA**  
inż. Małgorzata Grudzińska  
KIEROWNIK POWIATOWEGO ZASOBU  
GEODEZYJNEGO I KARTOGRAFICZNEGO  
podpis, stanowisko służbowe  
osoby upoważnionej

ŁĄCZY SZKIC 3

Rodzaj i nr przymiaru	Rodzaj pracy INWENTAR. POWNYK. SIECI GAZ.		Szkic połowy nr 4
Data	imię i nazwisko, podpis		województwo SLĄSKIE
Pomierzył	2000 A. OKARMUS <i>Aleksy Okarmus</i>		miasto - gmina WĘDOWICE
Skartował	<i>Aleksy Okarmus</i>		miasteczko WĘDOWICE
Sprawdził			inż. Aleksy Okarmus Geodeta uprawniony zam. 31-228 Kraków ul. Nad Sudolem 12/43



realizacja zgodna z projektem  
 - ZUDP w Zawierciu - Opinia  
 Nr 9/99

**STAROSTA ZAWIERCIANSKI inż. Aleksy Okarmus**  
 Powiatowy Zasób Geodezyjny i Kartograficzny Geodeta uprawniony  
 Wyeksponowane na niniejszej mapie sieci uzbrojenia terenu zostały zinventaryzowane, a dokumenty powstałe w wyniku inwentaryzacji przyjęto do państwowego zasobu geodezyjnego i kartograficznego w dniu 12.11.2001. i zaawidencjonowano pod nr 474/9/2000  
 Sieć uzbrojenia terenu zrealizowana została zgodnie/miezgodnie z lokalizacją uzgodnioną w opinii Zespołu Uzgadniania Dokumentacji  
 Projektowej Nr 9/99 z dnia 14.07.99  
 Zawiercie (miejscowość i data)  
 inż. Małgorzata Gmydzińska  
 KIEROWNICZKA ZASOBU GEODEZYJNO-KARTOGRAFICZNEGO


Rodzaj i nr przymiaru	Rodzaj pracy INWENTAR. PONYK. SIECI GAZI			Szkic polowy nr 5
Data	imię i nazwisko, podpis	województwo	Obiekt WĘDOWICE	
Pomierzył	2000 A. Okarmus	śląskie	miasto - gmina	Pierworys 522.134.201
Skartował			miejscowość	inż. Aleksy Okarmus
Sprawdził				Geodeta uprawniony zam. 31-228 Kraków ul. Nad Sudolem 12/43

ŁĄCZY SZKIC 7

WŁODOWICE

**STAROSTA ZAWIERZĄŃSKI**  
 Powiatowy Zasób Geodezyjny i Kartograficzny  
 Wyeksponowane na niniejszej mapie sieci uzbrojenia terenu zostały zinventaryzowane, a dokumenty powstałe w wyniku inwentaryzacji przyjęto do państwowego zasobu geodezyjnego i kartograficznego w dniu 12.11.2001 i zaewidencjonowano pod nr 274/19/2000  
 Sieć uzbrojenia terenu zrealizowana została zgodnie/niezgodnie z lokalizacją uzgodnioną w opinii Zespołu Uzgadniania Dokumentacji  
 Projektowej Nr 9/99  
 z dnia 14.10.99  
 Zawierze (miejscowość i data)

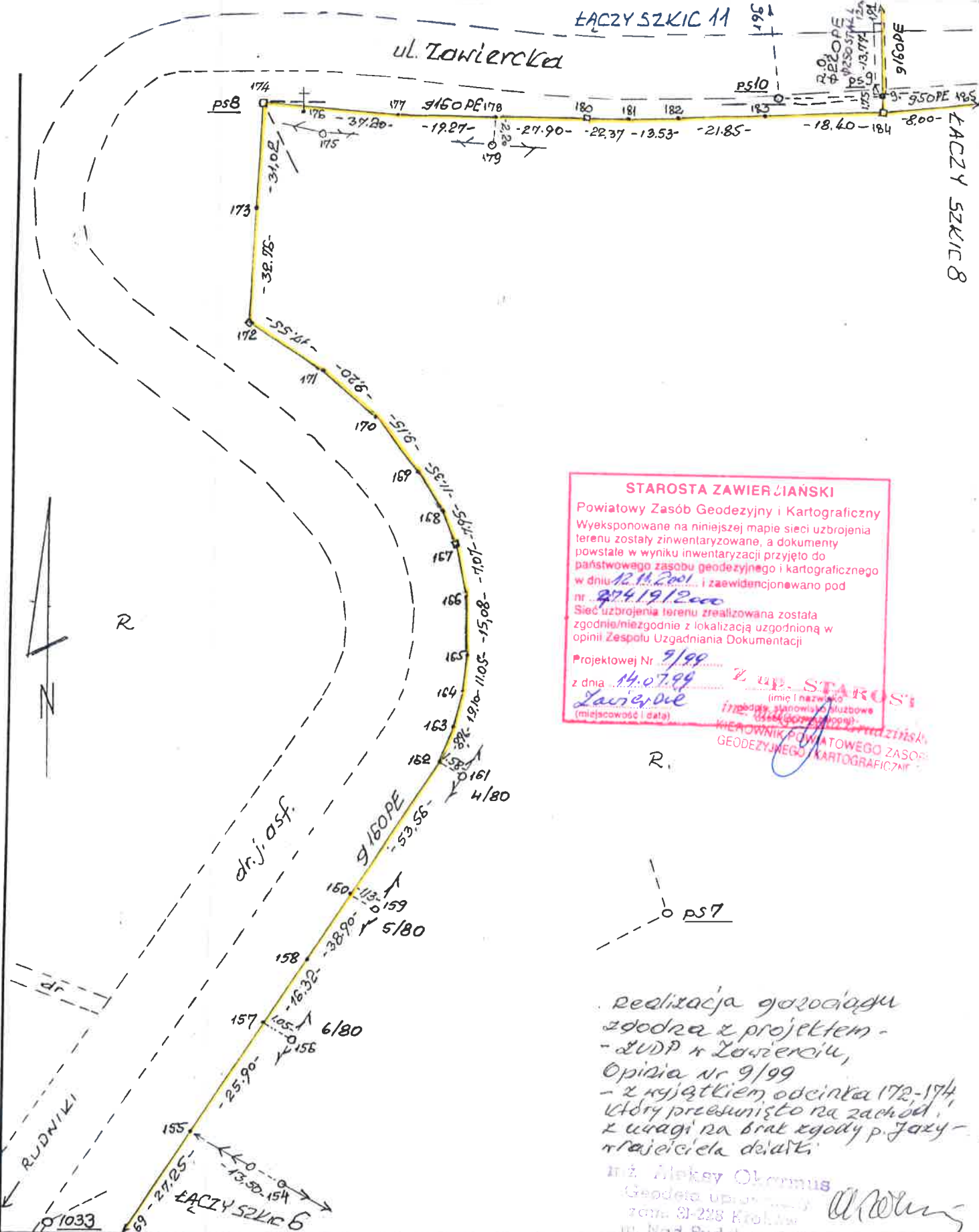
**WŁADYSLAWA GRUDZIŃSKA**  
 inż. Małgorzata Grudzińska  
 KIEROWNIK POWIATOWEGO ZASOBU  
 GEODEZYJNEGO I KARTOGRAFICZNEGO



R  
 realizacja gazociągu zgodna z projektem - ZUDP 4 Zawierze - Opinia Nr 9/99

**inż. Aleksy Okarmus**  
 Geodeta uprawniony  
 zam. 31-228 Kraków  
 ul. Nad Sudolem 12/43

Rodzaj i nr przymiaru	Rodzaj pracy INWENTAR. POWYK. SIECI GAZ.			Szkic polowy nr 6
Data	imię i nazwisko, podpis	województwo ŚLĄSKIE	Obiekt WŁODOWICE	
Pomierzył	2000 A. OKARMUS	miasto - gmina WŁODOWICE	Pierworys 522.134.202	
Skartował		mi miejscowość WŁODOWICE	inż. Aleksy Okarmus Geodeta uprawniony zam. 31-228 Kraków ul. Nad Sudolem 12/43	
Sprawdził				



**STAROSTA ZAWIERZIAŃSKI**

Powiatowy Zasób Geodezyjny i Kartograficzny  
 Wyeksponowane na niniejszej mapie sieci uzbrojenia terenu zostały zinwentaryzowane, a dokumenty powstałe w wyniku inwentaryzacji przyjęto do państwowego zasobu geodezyjnego i kartograficznego w dniu 12.11.2001 i zaewidencjonowano pod nr. 274.19.1200

Sieć uzbrojenia terenu zrealizowana została zgodnie/niezgodnie z lokalizacją uzgodnioną w opinii Zespołu Uzgodniania Dokumentacji

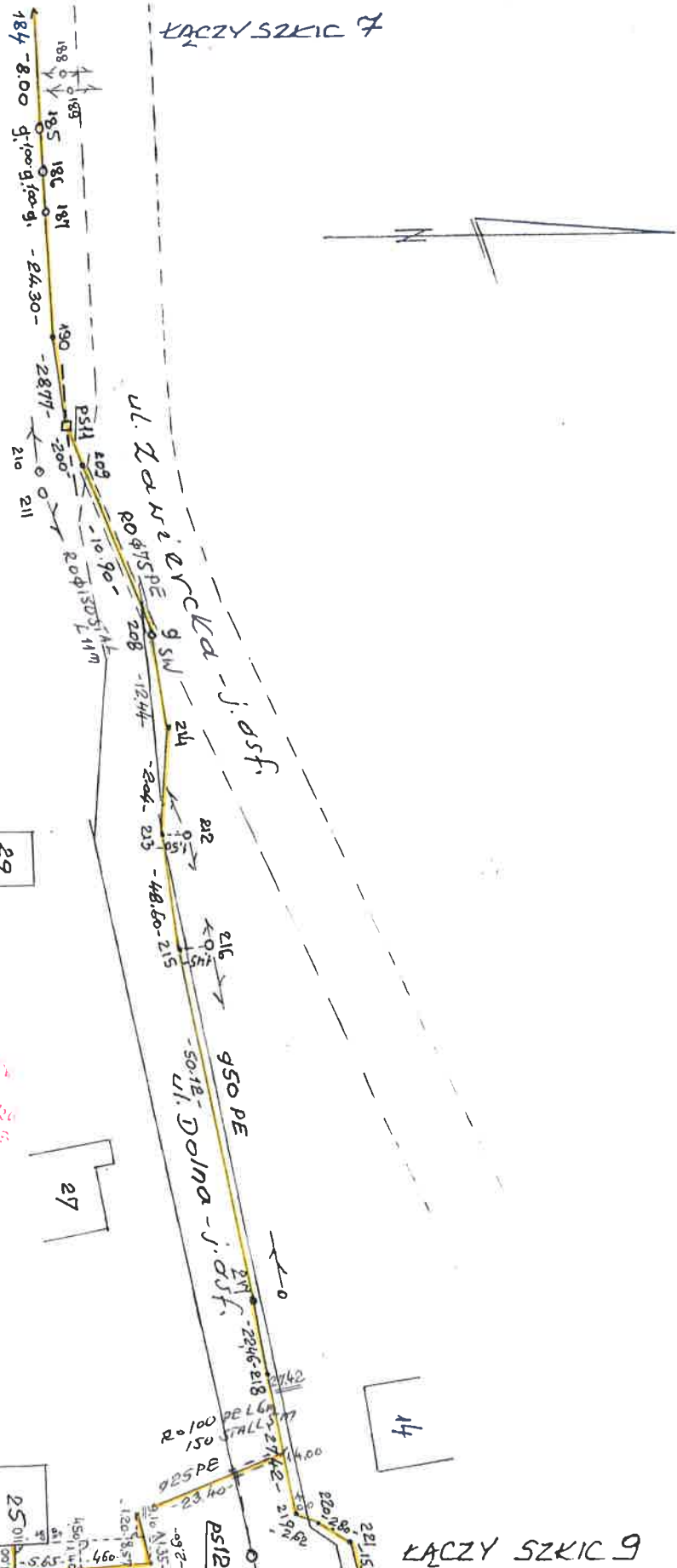
Projektowej Nr 9/99  
 z dnia 14.07.99  
*Zawiercie*  
 (miejscowość i data)

Z. UP. STAROSTA  
 (imię i nazwisko)  
 (miejscowość i data)  
 KIEROWNIK POWIATOWEGO ZASOBU  
 GEODEZYJNEGO I KARTOGRAFICZNEGO

Realizacja gazociągu zgodna z projektem -  
 - LUDP w Zawierciu,  
 Opinia nr 9/99  
 - z wyjątkiem odcinka 172-174, który przesunięto na zachód, z uwagi na brak zgody p. Jazy - właściciela działki

inż. Aleksy Okarmus  
 Geodeta uprawniony  
 zam. 31-228 Kraków  
 ul. Nad Sudołem 12/43

Rodzaj i nr przymiaru	Rodzaj pracy INWENTAR. POWYK. SIECI GAZ.			Szkic połowy nr 7
Data	imię i nazwisko, podpis	województwo	Obiekt WŁODOWICE	
Pomierzył	2000 A. Okarmus	ŚLĄSKIE	Pierworys 522.134.202	
Skartował		miasto - gmina WŁODOWICE	.154	
Sprawdził		mi miejscowość WŁODOWICE	inż. Aleksy Okarmus Geodeta uprawniony zam. 31-228 Kraków ul. Nad Sudołem 12/43	



**STAROSTA ZAWIERZIAŃSKI**  
 Powiatowy Zasób Geodezyjny i Kartograficzny  
 Wyeksponowane na niniejszej mapie sieci uzbrojenia terenu zostały zinventaryzowane, a dokumenty powstałe w wyniku inwentaryzacji przyjęto do państwowego zasobu geodezyjnego i kartograficznego w dniu 12.11.2000 i zaewidencjonowano pod nr 274/9/2000  
 Sieć uzbrojenia terenu zrealizowana została zgodnie/niezgodnie z lokalizacją uzgodnioną w opinii Zespołu Uzgadniania Dokumentacji  
 Projektowej Nr 9/99 z up. STAROSTA  
 z dnia 14.07.99  
 Zawiercie  
 (miejscowość i data)  
 inż. MARIAN OKARMUS  
 KIEROWNIK ZASOBU GEODEZYJNEGO I KARTOGRAFICZNEGO

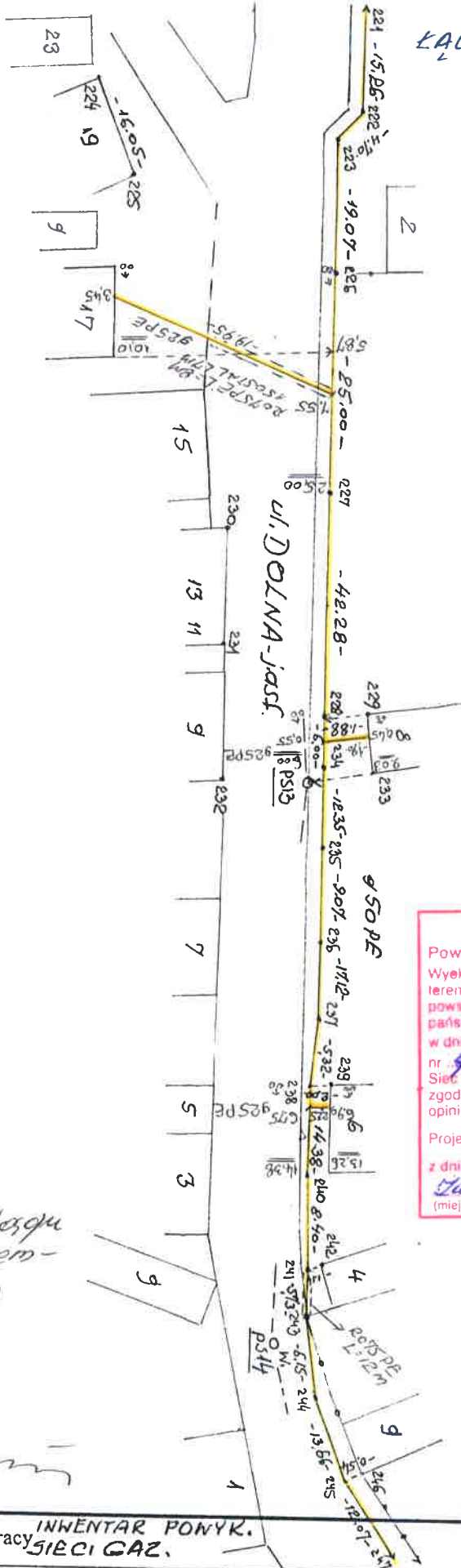
Realizacja garociądku zgodna z projektem - LUDP w Zawierciu, Opinia Nr 9/99.

inż. Aleksy Okarmus  
 Geodeta uprawniony  
 zam. 31-228 Kraków  
 ul. Nad Sudotem 12/43

*Okarmus*

Rodzaj i nr przyiaru	Rodzaj pracy INWENTAR. POWIK. SIECI GAZ.		Szkic polowy nr 8
Data	imię i nazwisko, podpis	województwo ŚLĄSKIE	Obiekt WŁODOWICE
Pomierzył	2000 A. Okarmus <i>Okarmus</i>	miasto - gmina WŁODOWICE	Pierworys 522.134.154
Skartował	<i>Okarmus</i>	mi miejscowość WŁODOWICE	inż. Aleksy Okarmus Geodeta uprawniony zam. 31-228 Kraków ul. Nad Sudotem 12/43
Sprawdził			

KACZY SZKIC 8



**STAROSTA ZAWIERZIAŃSKI**  
 Powiatowy Zasób Geodezyjny i Kartograficzny  
 Wykonane na niniejszej mapie sieci uzbrojenia terenu zostały zinventaryzowane, a dokumenty powstałe w wyniku inwentaryzacji przyjęto do państwowego zasobu geodezyjnego i kartograficznego w dniu 12.11.2000 i zaewidencjonowano pod nr 924/19/2000  
 Sieć uzbrojenia terenu zrealizowana została zgodnie/niezgodnie z lokalizacją uzgodnioną w opinii Zespołu Uzgadniania Dokumentacji

Projektowej Nr 9/99  
 z dnia 14.07.99  
 Zawiercie (miejscowość i data)  
 Starosta  
 (imię i nazwisko)  
 Kierownik Powiatowego Zasobu Geodezyjnego i Kartograficznego

Realizacja gazociągu zgodna z projektem - ZUDPW Zawiercie, Opinia Nr 9/99.

inż. Aleksy Okarmus  
 Geodeta uprawniony  
 zam. 31-228 Kraków  
 ul. Nad Sudotem 12/43

*(Signature)*

KACZY SZKIC 10

Rodzaj i nr przymiaru	Rodzaj pracy <b>INWENTAR PONYK. SIECI GAZ.</b>		Szkic połowy nr <b>9</b>
Data	imię i nazwisko, podpis		Objekt <b>WŁODOWICE</b>
Pomierzył	<b>2000</b>	<b>A. Okarmus</b> <i>(Signature)</i>	Pierworys <b>522.134.154</b>
Skartował		<i>(Signature)</i>	<b>113</b>
Sprawdził			<b>inż. Aleksy Okarmus</b> Geodeta uprawniony zam. 31-228 Kraków ul. Nad Sudotem 12/43

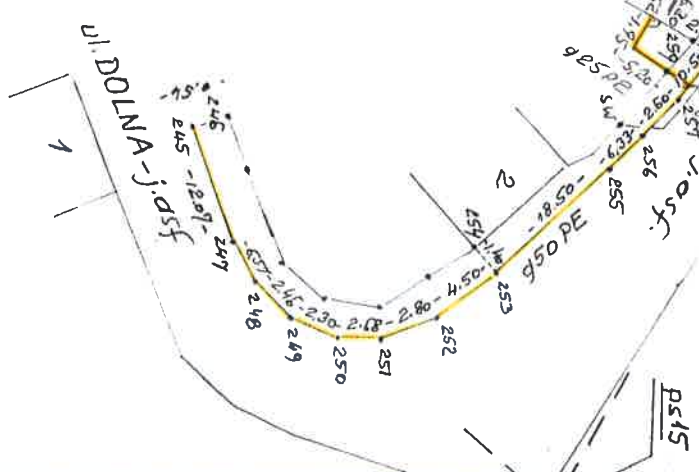
ŁACZY SZKIC 12  
RYNEK -023-331-  
DSM



**STAROSTA ZAWIERZĄŃSKI**  
Powiatowy Zasób Geodezyjny i Kartograficzny  
Wyeksponowane na niniejszej mapie sieci uzbrojenia terenu zostały zinwentaryzowane, a dokumenty powstałe w wyniku inwentaryzacji przyjęto do państwowego zasobu geodezyjnego i kartograficznego w dniu 12.11.2001 i zaewidencjonowano pod nr 374/9/12000  
Sieć uzbrojenia terenu zrealizowana została zgodnie/niezgodnie z lokalizacją uzgodnioną w opinii Zespołu Uzgadniania Dokumentacji  
Projektowej Nr 9/99 z dnia 14.07.99  
Zawierze (miejscowość i data)

Z up. STAROSTA  
MIEJSCOWOŚĆ ZAWIERZE  
KRAJOWY ZASÓB GEODEZYJNY I KARTOGRAFICZNY

ŁACZY SZKIC 9



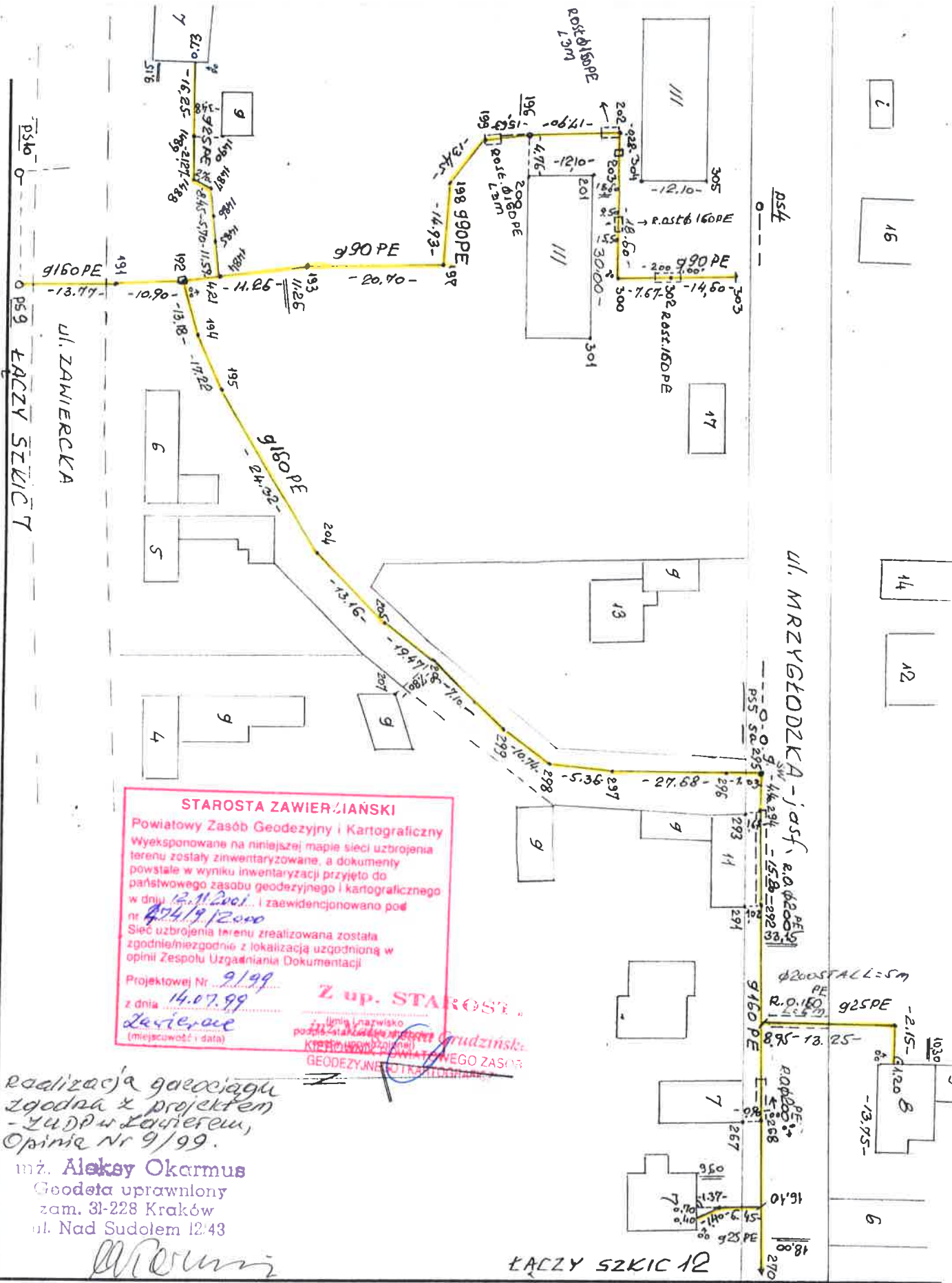
Realizacja zgodna z projektem  
ZUDP w Zawierze  
Opinia Nr 9/99.

inż. Aleksy Okarmus  
Geodeta uprawniony  
zam. 31-228 Kraków  
ul. Nad Sudolem 12/43

*(Signature)*

Rodzaj i nr przymiaru	Rodzaj pracy INWENTAR. POWYK. SIECI BAZ.	Szkic połowy nr 10
Data	imię i nazwisko, podpis województwo ŚLĄSKIE	Obiekt WŁODOWICE
Pomierzył 2000 A. OKARMUS	miasto - gmina WŁODOWICE	Pierworys 522.143.113
Skartował	mięscowość WŁODOWICE	inż. Aleksy Okarmus Geodeta uprawniony zam. 31-228 Kraków ul. Nad Sudolem 12/43
Sprawdził		





**STAROSTA ZAWIERCIAŃSKI**  
 Powiatowy Zasób Geodezyjny i Kartograficzny  
 Wyeksponowane na niniejszej mapie sieci uzbrojenia terenu zostały zinwentaryzowane, a dokumenty powstałe w wyniku inwentaryzacji przyjęto do państwowego zasobu geodezyjnego i kartograficznego w dniu 12.11.2001... i zaewidencjonowano pod nr 424/19/2000  
 Sieć uzbrojenia terenu zrealizowana została zgodnie/miezzgodnie z lokalizacją uzgodnioną w opinii Zespołu Uzgadniania Dokumentacji.  
 Projektowej Nr 9/99  
 z dnia 14.07.99  
*Lechierac*  
 (miejscowość i data)

**Z up. STAROSTA**  
 imię i nazwisko podlega zmianom w urzędzie Grudziński:  
 KRZYSZTOF GRUDZIŃSKI  
 GEODEZYJNEGO ZASOBU

*realizacja gęsiociągu zgodna z projektem - ZUDP w Zawierciu, Opinie Nr 9/99.*  
**mż. Aleksy Okarmus**  
 Geodeta uprawniony  
 zam. 31-228 Kraków  
 ul. Nad Sudolem 12/43  
*Okarmus*

KŁACZY SZKIC 12

Rodzaj i nr przymiaru	Rodzaj pracy <b>INWENTAR. POWYK. SIECI BAZ.</b>		Szkic polowy nr <b>11</b>
Data	imię i nazwisko, podpis	województwo <b>ŚLĄSKIE</b>	Obiekt <b>WŁODOWICE</b>
Pomierzył	<b>2000</b> <i>A. Okarmus</i>	miasto - gmina <b>WŁODOWICE</b>	Pierworys <b>522.104.154</b>
Skartował		miejscowość <b>WŁODOWICE</b>	<b>inż. Aleksy Okarmus</b> Geodeta uprawniony
Sprawdził			zam. 31-228 Kraków ul. Nad Sudolem 12/43

Realizacja gozociągu  
 zgodna z projektem -  
 LUDP i Zawiercie  
 - opinia Nr 9/99  
 z wyjątkiem odcinka 275-276-277  
 z powodu braku możliwości techn.  
 przejścia pod drogą powiatową  
 zgodnie z projektem (urząd wodny  
 wraz z układem zasuw).

ŁĄCZY SZKIC 14

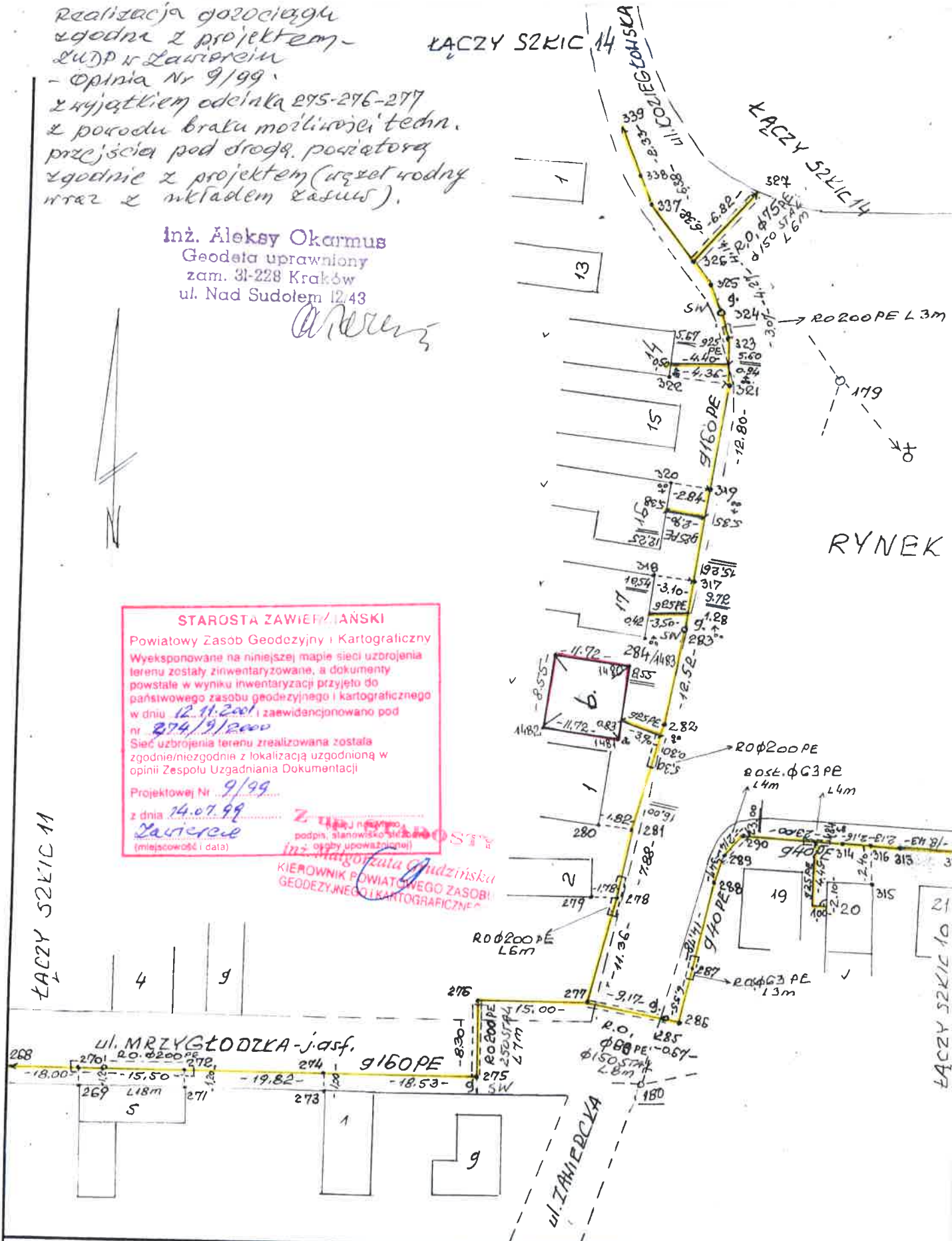
Inż. Aleksy Okarmus  
 Geodeta uprawniony  
 zam. 31-228 Kraków  
 ul. Nad Sudolem 12/43

*Okarmus*

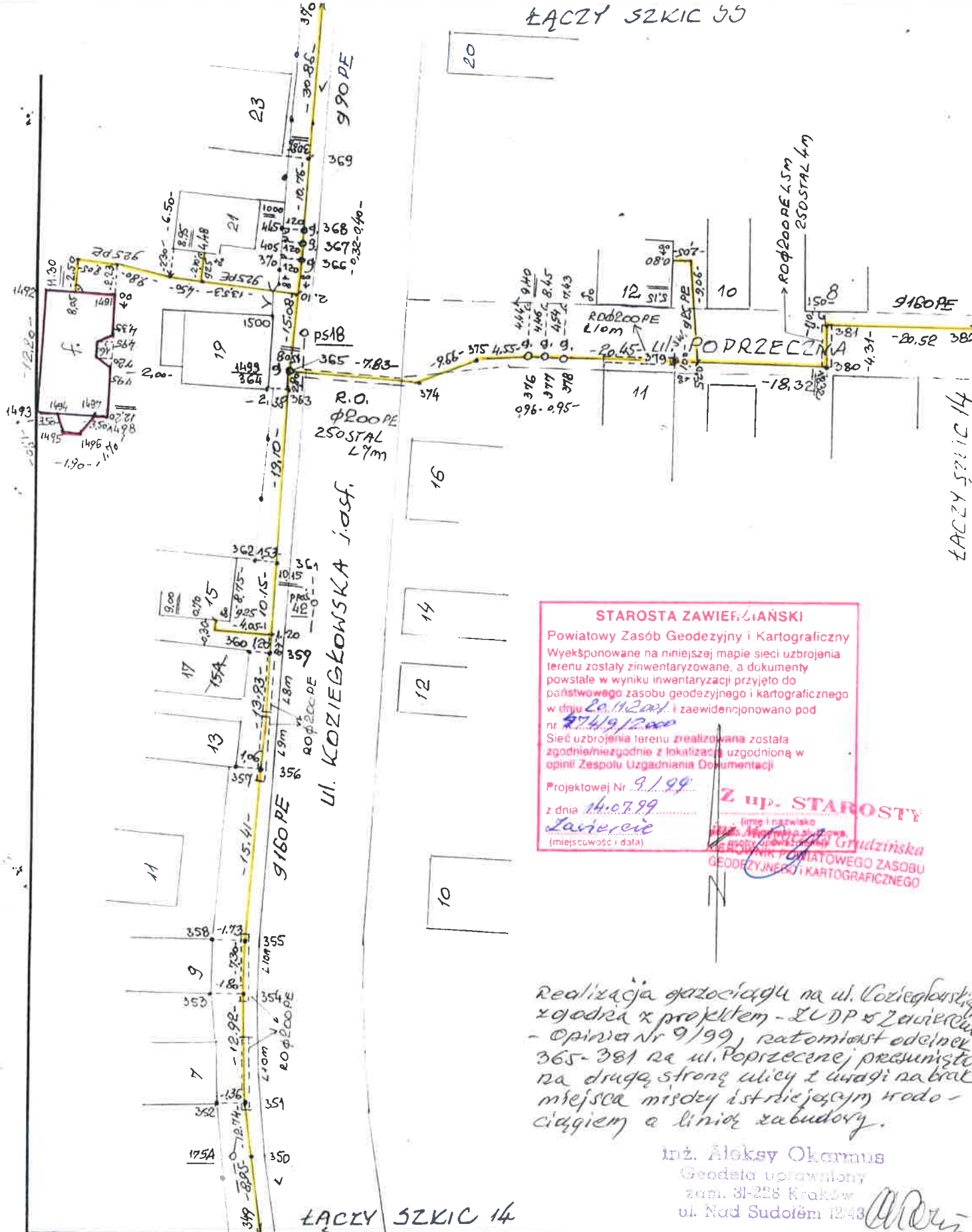


**STAROSTA ZAWIERCIAŃSKI**  
 Powiatowy Zasob Geodezji i Kartograficzny  
 Wyeksponowane na niniejszej mapie sieci uzbrojenia  
 terenu zostały zinwentaryzowane, a dokumenty  
 powstałe w wyniku inwentaryzacji przyjęto do  
 państwowego zasobu geodezyjnego i kartograficznego  
 w dniu 12.11.2001  
 nr 274/9/2001  
 i zaewidencjonowano pod  
 Sieć uzbrojenia terenu zrealizowana została  
 zgodnie/niezgodnie z lokalizacją uzgodnioną w  
 opinii Zespołu Uzgadniania Dokumentacji  
 Projektowej Nr 9/99  
 z dnia 14.07.99  
 Zawiercie  
 (miejscowość i data)

*Zawiercie*  
 inż. Aleksy Okarmus  
 KIEROWNIK POWIATOWEGO ZASOBU  
 GEODEZYJNEGO I KARTOGRAFICZNEGO



Rodzaj i nr przymiaru	Rodzaj pracy INWENTAR. POWYK. SIECI GAZ.		Szkic połowy nr 12
Data	imię i nazwisko, podpis	województwo ŚLĄSKIE	Obiekt WŁODOWICE
Pomierzył	2000 A. Okarmus <i>Okarmus</i>	młasto - gmina WŁODOWICE	Pierworys 522. 134. 154
Skartował		miejscowość WŁODOWICE	Inż. Aleksy Okarmus Geodeta uprawniony zam. 31-228 Kraków ul. Nad Sudolem 12/43
Sprawdził			



**STAROSTA ZAWIERZĄŃSKI**  
 Powiatowy Zasób Geodezji i Kartograficzny  
 Wyekspozowane na niniejszej mapie sieci uzbrojenia terenu zostały zinwentaryzowane, a dokumenty powstałe w wyniku inwentaryzacji przyjęto do państwowego zasobu geodezyjnego i kartograficznego w dniu 20.11.2000 i zaewidencjonowano pod nr 57419/2000  
 Sieć uzbrojenia terenu zrealizowana została zgodnie/niezgodnie z lokalizacją uzgodnioną w opinii Zespołu Uzgadniania Dokumentacji Projektowej Nr 9/99  
 z dnia 14.07.99  
*Zawiercie*  
 (miejscowość i data)

**Z up. STAROSTY**  
 imię i nazwisko  
 Aleksy Okarmus  
 GEODETA POWIATOWEGO ZASOBU  
 GEODEZYJNEGO I KARTOGRAFICZNEGO

Realizacja gazociągu na ul. Koziebkowskiej zgodna z projektem - ZUDP z Zawiercia - opinia nr 9/99, ratowaniem odległości 365-381 na ul. Poprzecznej przesunięto na drugą stronę ulicy z uwagi na brak miejsca między istniejącym wodociągiem a linią zabudowy.

inż. Aleksy Okarmus  
 Geodeta uprawniony  
 zam. 31-228 Kraków  
 ul. Nad Sudolem 12/43

Rodzaj i nr przymiaru	Rodzaj pracy INWENTAR. POWYK. SIECI GAZ.			Szkic polowy nr 13
Data	imię i nazwisko, podpis		województwo SLASKIE	Obiekt WŁODOWICE
Pomierzył	2000	A. OKARMUS	miasto - gmina WŁODOWICE	Pierworys 522.134.152
Skartował			miejscowość WŁODOWICE	inż. Aleksy Okarmus Geodeta uprawniony zam. 31-228 Kraków ul. Nad Sudolem 12/43
Sprawdził				

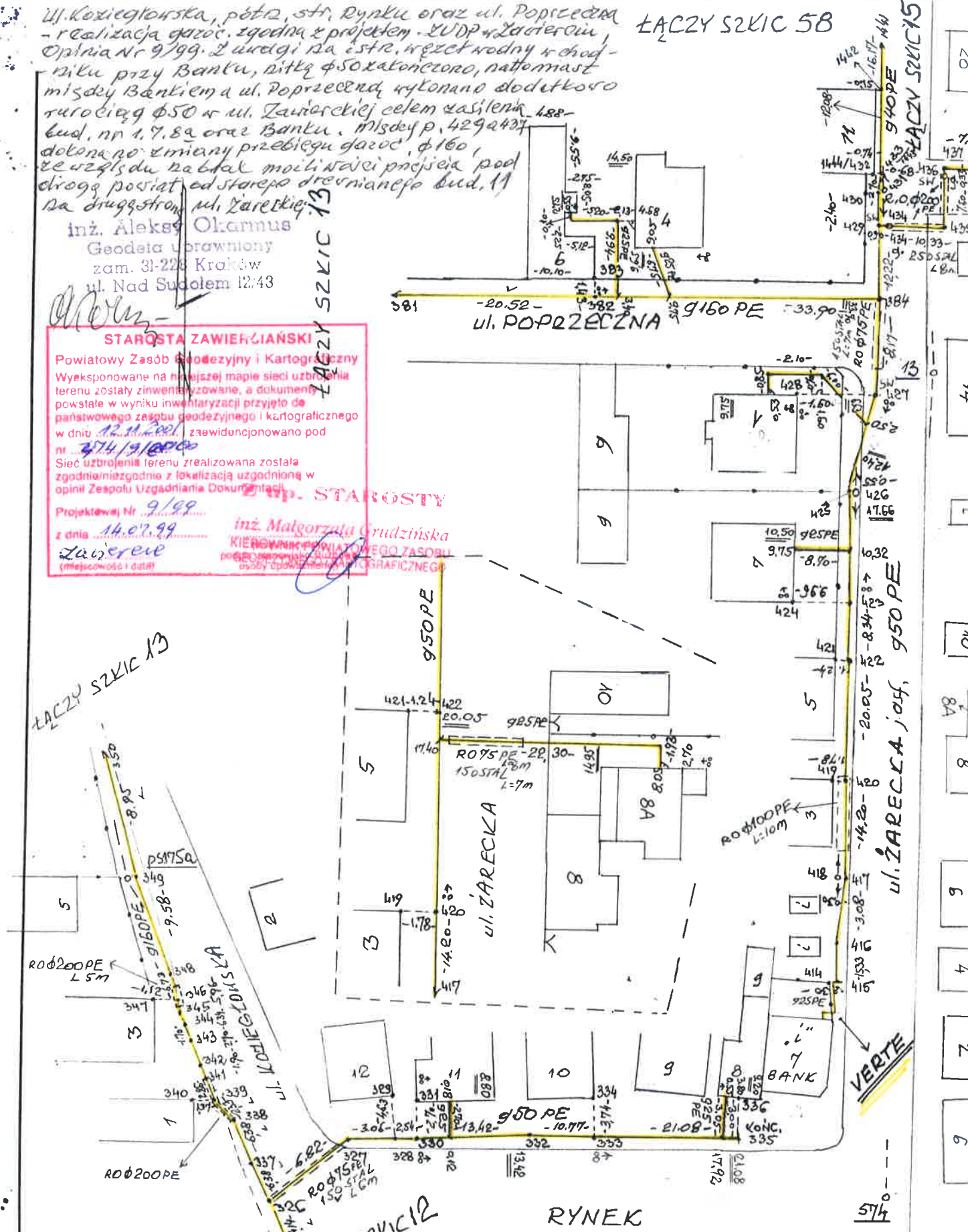
ul. Koziegłowska, p622, str. Rynek oraz ul. Poprzeczna  
 - realizacja gazoc. zgodna z projektem - LUDP z załącznikiem  
 Opinia Nr 9/99. Z uwagi na istniejącą sieć wodną i chłod-  
 nikową przy Banku, nitkę  $\phi 50$  zakończono, natomiast  
 między Bankiem a ul. Poprzeczna wykonano dodatkowo  
 rurociągi  $\phi 50$  w ul. Zareckiej celem zasilenia 428-  
 bud. nr 1, 7, 8a oraz Banku. Między p. 429 a 437  
 dokonano zmiany przebiegu gazoc.  $\phi 160$ ,  
 ze względu na brak możliwości przejścia pod  
 drogą postawiono stare drewniane bud. 11  
 na drugą stronę ul. Zareckiej.

inż. Aleksy Okarmus  
 Geodeta uprawniony  
 zam. 31-228 Kraków  
 ul. Nad Sudotem 12/43

**STAROSTA ZAWIERZĄŃSKI**  
 Powiatowy Zespół Geodezyjny i Kartograficzny  
 Wyeksponowane na niniejszej mapie sieci uzbrojenia  
 terenu zostały zinventaryzowane, a dokumenty  
 powstałe w wyniku inwentaryzacji przyjęto do  
 państwowego zasobu geodezyjnego i kartograficznego  
 w dniu 12.11.2000 r. zawiadencjonowano pod  
 nr 374/19/2000  
 Sieć uzbrojenia terenu zrealizowana została  
 zgodnie/zgodnie z lokalizacją uzgodnioną w  
 opinii Zespołu Uzgodniania Dokumentacji  
 z up. STAROSTY  
 Projektowej Nr 9/99  
 z dnia 14.07.99  
 Zawierze  
 (miejscowość i data)

inż. Małgorzata Grudzińska  
 KIEROWNIK POWIATOWEGO ZASOBU  
 GEODEZYJNEGO I KARTOGRAFICZNEGO  
 05-657 01-00-00-00-00

ŁĄCZY SZKIC 5B



Rodzaj i nr przymiaru	Rodzaj pracy 325 ŁĄCZY SZKIC 12	INWENTAR. POWYK. SIECI GAZOWEJ Szkieł polowy nr 14	
Data	imię i nazwisko, podpis	województwo ŚLĄSKIE	Obiekt WŁODOWICE
Pomierzył 2000	A. Okarmus	miało - gmina WŁODOWICE	Pierworys 522.134.154 113
Skartował		miejscowość WŁODOWICE	inż. Aleksy Okarmus 111
Sprawdził			Geodeta uprawniony zam. 31-228 Kraków ul. Nad Sudotem 12/43

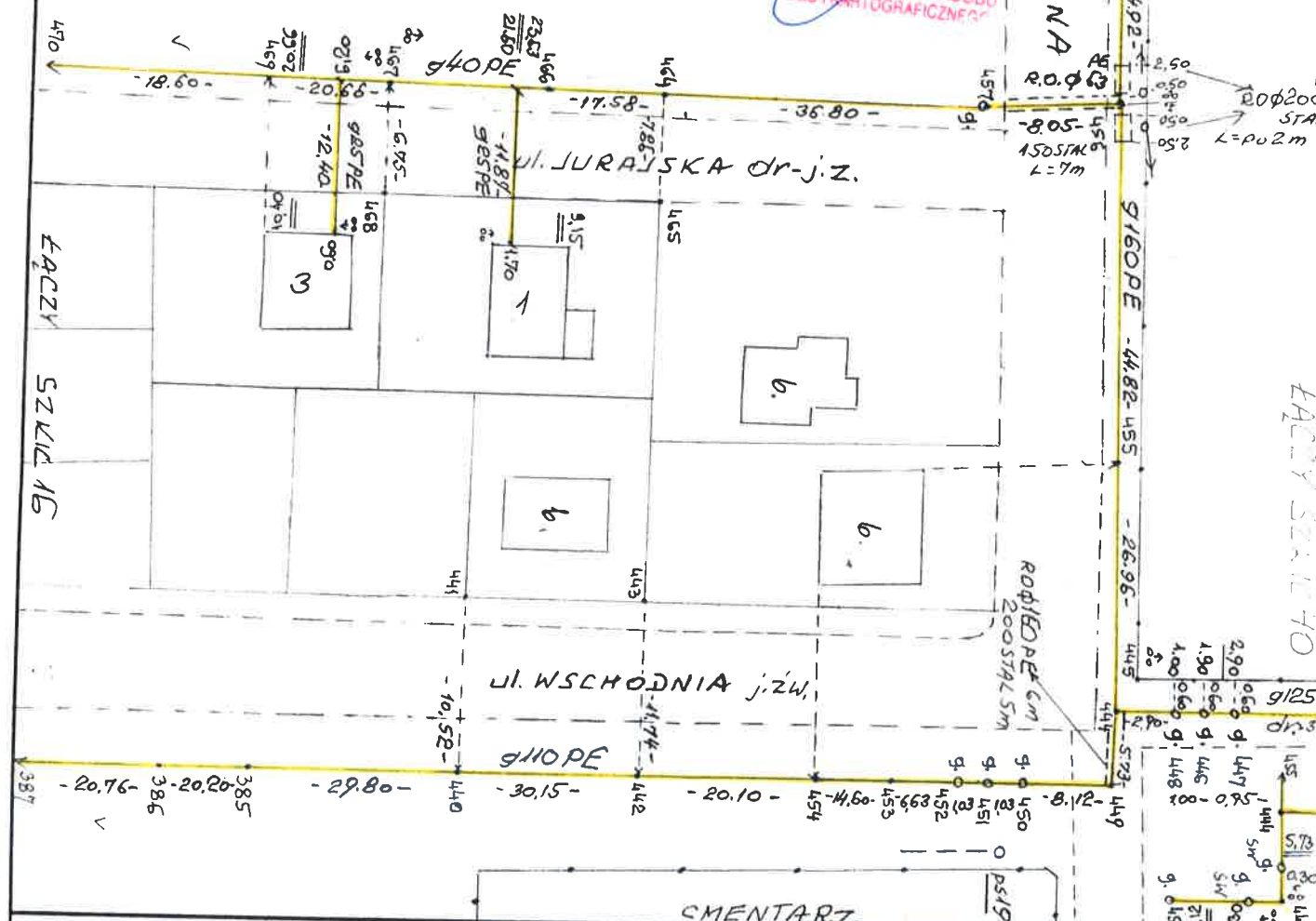
ŁĄCZY SZKIC 14 ul. ŻARECKA

Realizacja gospodagu  
zgodna z projektem,  
ZUDP H Zawiercau,  
Opinia Nr 9/99.

inż. Aleksy Okarmus  
Geodeta uprawniony  
zam. 31-228 Kraków  
ul. Nad Sudolem 12/43

*Okarmus*

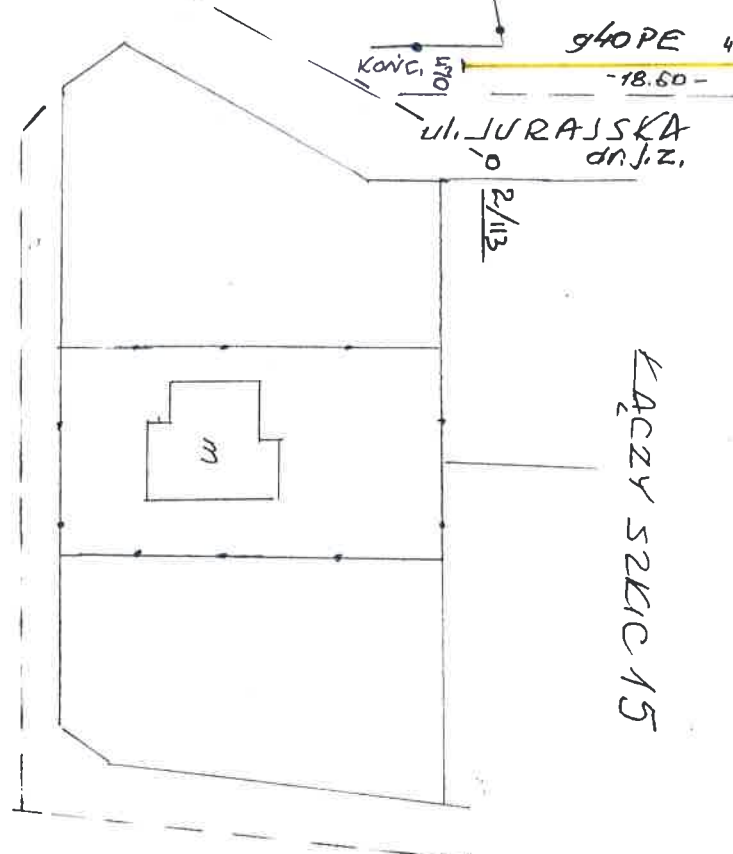
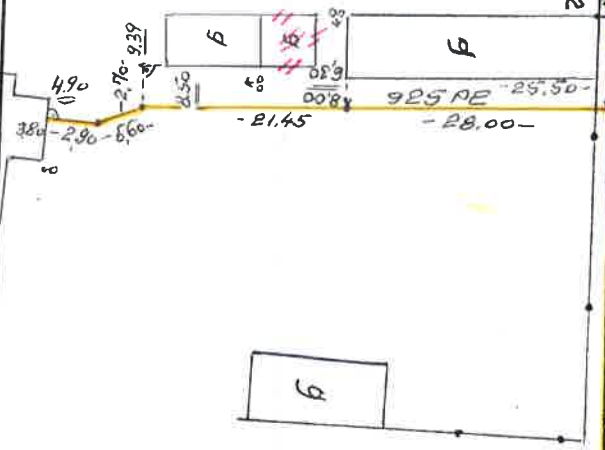
**STAROSTA ZAWIERZĄŃSKI**  
Powiatowy Zasób Geodezyjny i Kartograficzny  
Wyeksponowane na niniejszej mapie sieci uzbrojenia  
terenu zostały zinwentaryzowane, a dokumenty  
powstałe w wyniku inwentaryzacji przyjęto do  
państwowego zasobu geodezyjnego i kartograficznego  
w dniu 14.07.99 i zaawidencjonowano pod  
nr 97419/2000  
Sieć uzbrojenia terenu zrealizowana została  
zgodnie/niezgodnie z lokalizacją uzgodnioną w  
opinii Zespołu Uzgadniania Dokumentacji  
Projektowej Nr 9/99  
z dnia 14.07.99  
**Z up. STAROSTY**  
*Zawiercie*  
(miejscowość i data)



Rodzaj i nr przymiaru	Rodzaj pracy INWENTAR. POHYK. SIECI GAZ.			Szkic połowy nr 15
Data	imię i nazwisko, podpis			województwo ŚLĄSKIE
Pomierzył	2000 A. Okarmus <i>Okarmus</i>			Obiekt WŁODOWICE
Skartował				miejscowość WŁODOWICE
Sprawdził				Pierworys 522. 143. 111 113 inż. Aleksy Okarmus Geodeta uprawniony zam. 31-228 Kraków ul. Nad Sudolem 12/43

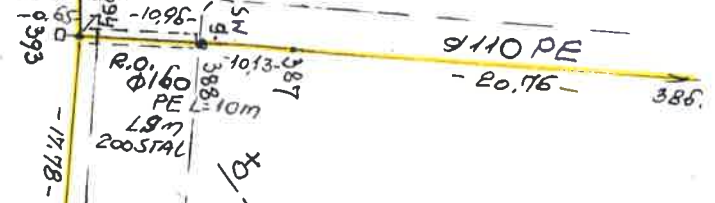
**STAROSTA ZAWIĘZIŃSKI**  
 Powiatowy Zasób Geodezyjny i Kartograficzny  
 Wyeksponowane na niniejszej mapie sieci uzbrojenia terenu zostały zinventaryzowane, a dokumenty powstałe w wyniku inwentaryzacji przyjęto do państwowego zasobu geodezyjnego i kartograficznego w dniu 12.11.2000 i zaewidencjonowano pod nr 274/9/2000  
 Sieć uzbrojenia terenu zrealizowana została zgodnie/niezgodnie z lokalizacją uzgodnioną w opinii Zespołu Uzgadniania Dokumentacji  
 Projektowej Nr 9/99  
 z dnia 14.07.99  
 Łaniercie (imię i nazwisko, podpis, stanowisko służbowe - osada, powiat, gmina)  
 (miejscowość i data)

inż. Małgorzata Grudzińska  
 KIEROWNIK POWIATOWEGO ZASOBU  
 GEODEZYJNEGO I KARTOGRAFICZNEGO



ŁACZY SZKIC 15

ul. WSCHODNIA j.z.w.



UL. JURAJSKA j.z.w.  
 9110 PE  
 395 -27.00-396-19.02-397-24.42-398

ŁACZY SZKIC 17

realizacja garodzią  
 zgodna z projektem -  
 - XDPP w Łaniercu,  
 Opinia Nr 9/99.

inż. Aleksy Okarmus  
 Geodeta uprawniony  
 zam. 31-228 Kraków  
 ul. Nad Sudolem 12.43

*(Signature)*

Rodzaj i nr przymiaru	Rodzaj pracy INWENTAR. POWYK. SIECI GAZ.		Szkic polowy nr 16
Data	imię i nazwisko, podpis	województwo SLASKIE	Obiekt WKODONICE
Pomierzył	2000 A. Okarmus <i>(Signature)</i>	mjesto - gmina WKODONICE	Pierworys 522. 143. 113
Skartował	<i>(Signature)</i>	miejscowość WKODONICE	inż. Aleksy Okarmus Geodeta uprawniony zam. 31-228 Kraków ul. Nad Sudolem 12.43
Sprawdził			

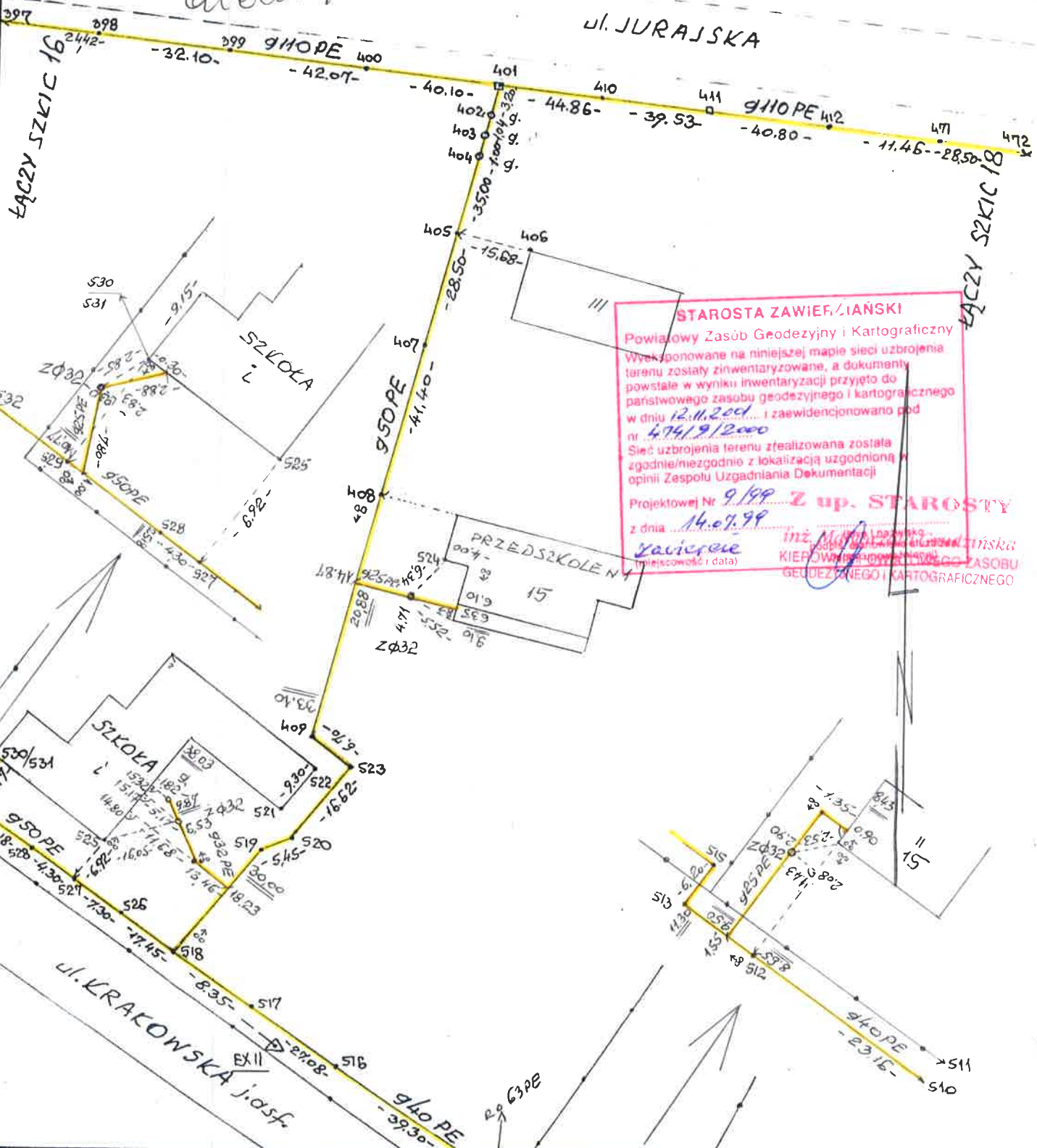
Realizacja geodezyjnego  
zgodnie z projektem,  
ZUP w Zawierciu,  
Opinia Nr 9/99.

1023

inż. Aleksy Okarmus  
Geodeta uprawniony  
zam. 31-228 Kraków  
ul. Nad Sudolem 12/43

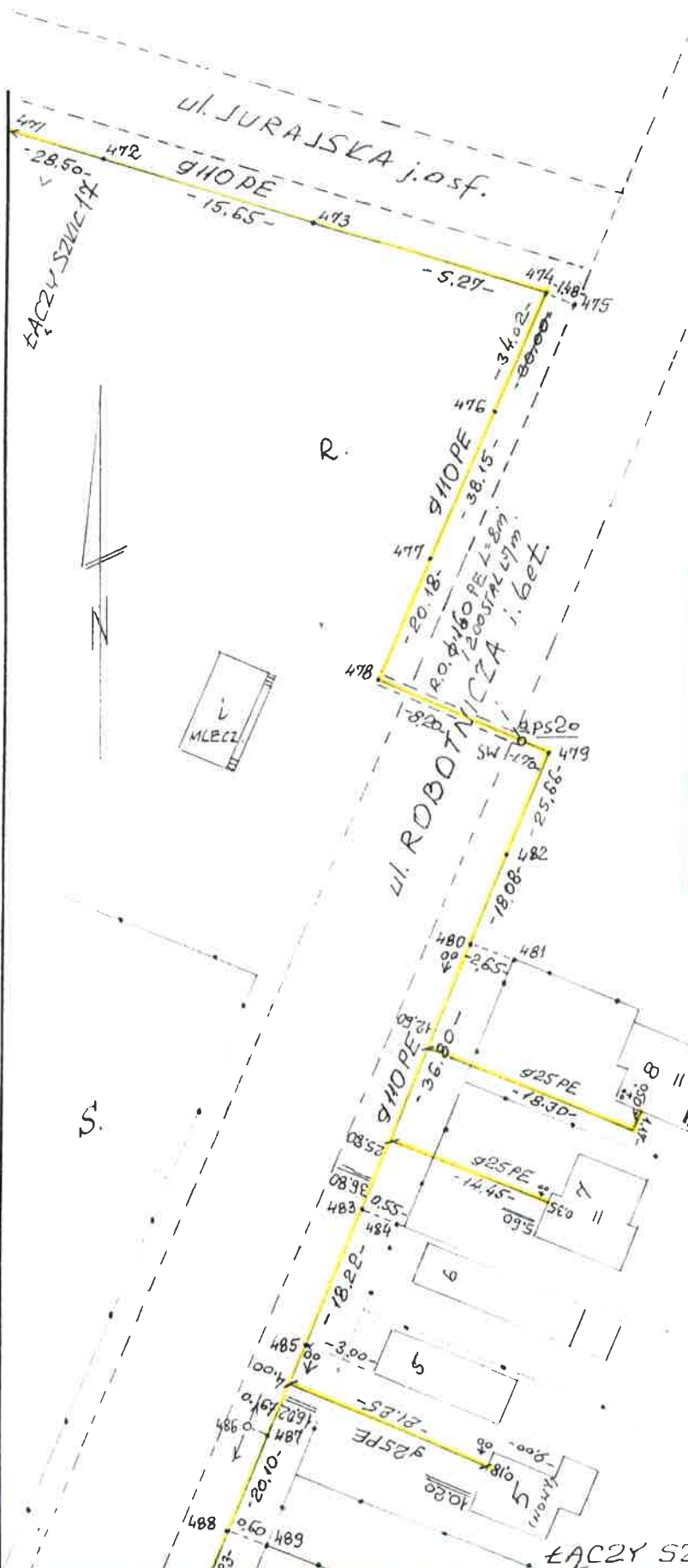
*Okarmus*

UL. JURAJSKA



**STAROSTA ZAWIERCIANSKI**  
Powiatowy Zespół Geodezyjny i Kartograficzny  
Wykonane na niniejszej mapie sieci uzbrojenia  
terenu zostały zinventaryzowane, a dokumenty  
powstałe w wyniku inwentaryzacji przyjęto do  
państwowego zasobu geodezyjnego i kartograficznego  
w dniu 12.11.2000... i zaewidencjonowano pod  
nr 474/9/2000  
Sieć uzbrojenia terenu zrealizowana została  
zgodnie/niezgodnie z lokalizacją uzgodnioną w  
opinii Zespołu Uzgadniania Dokumentacji  
Projektowej Nr 9/99 Z up. STAROSTY  
z dnia 14.09.99  
*Zawiercie*  
(miejscowość i data)  
inż. M. [Signature]  
KIEROWNIK POWIATOWEGO ZESPOŁU  
GEODEZYJNEGO I KARTOGRAFICZNEGO

Rodzaj i nr przymiaru	INWENTARZ POWIAT. Rodzaj pracy SIECI GAZ.			Szkiec połowy nr 17
Data	imię i nazwisko, podpis			Obiekt WŁODOWICE
Pomierzył	2000	A. Okarmus	województwo 513	Pierworys 522.143.113
Skartował			miasto Zawiercie 512	17 inż. Aleksy Okarmus
Sprawdził			miejscowość WŁODOWICE	Geodeta uprawniony zam. 31-228 Kraków ul. Nad Sudolem 12/43



**STAROSTA ZAWIERZIAŃSKI**  
 Powiatowy Zasób Geodezyczny i Kartograficzny  
 Wykonalne na niniejszej mapie sieci uzbrojenia terenu zostały zinventaryzowane, a dokumenty powstałe w wyniku inwentaryzacji przyjęto do państwowego zasobu geodezyjnego i kartograficznego w dniu 12.11.2000 i zaewidencjonowano pod nr 474/19/2000  
 Sieć uzbrojenia terenu zrealizowana została zgodnie/niezgodnie z lokalizacją uzgodnioną w opinii Zespołu Uzgadniania Dokumentacji  
 Projektowej Nr 9/199  
 z dnia 14.07.99  
 Zawiercie  
 (miejscowość i data)

**STAROSTA**  
 podpis, stanowisko służbowe  
 (czyli upoważnienie)  
 inż. Andrzej Gładziński  
 KIEROWNIK POWIATOWEGO ZASOBU  
 GEODEZYJNEGO I KARTOGRAFICZNEGO

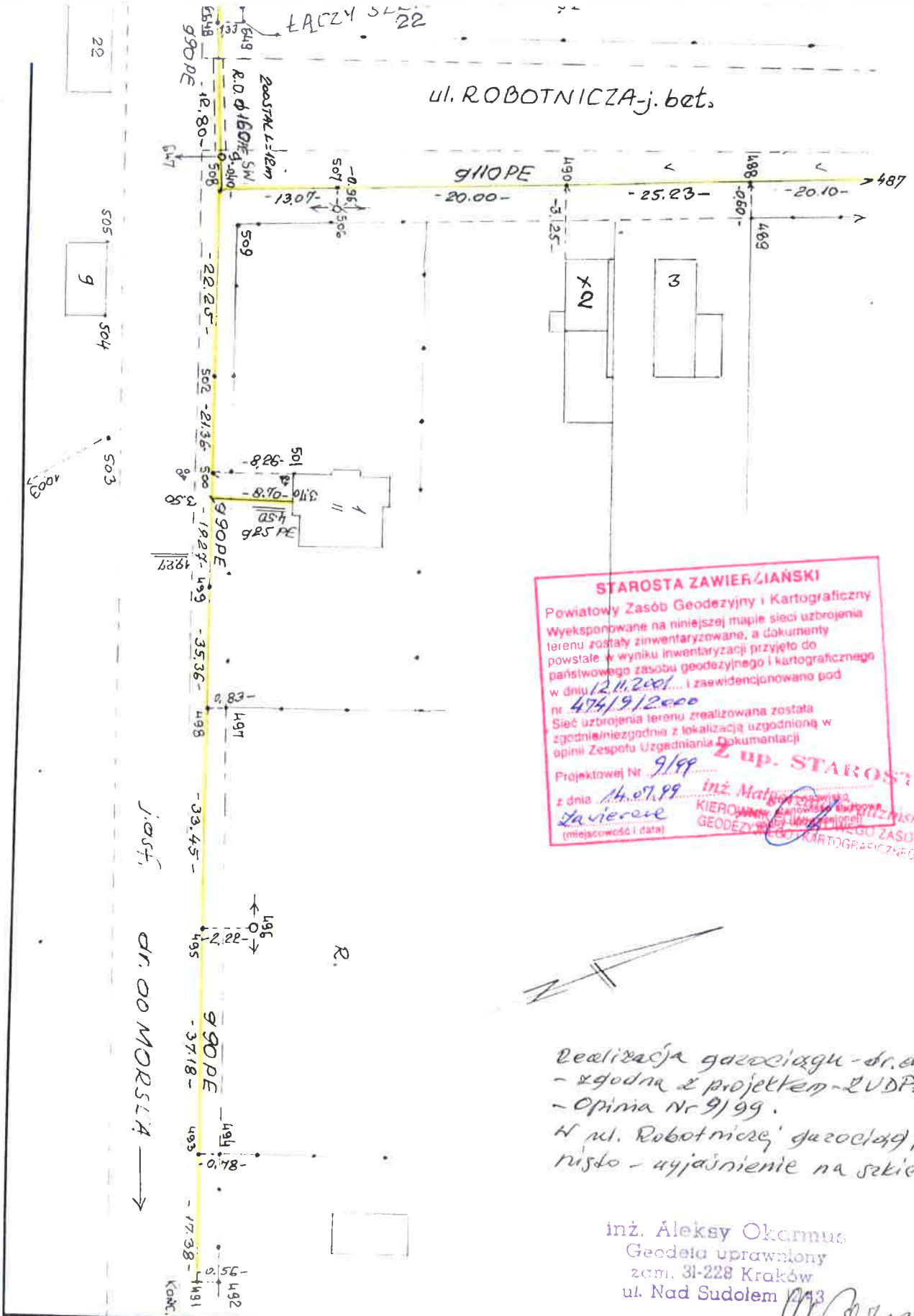
Realizacja gerociągów w ul. Jurajskiej oraz Robotniczej, od p. 474 do p. 478 - zgodna z projektem - ZUDP w Zawierciu, Opinia Nr 9/199; dalej aż do dr. do Moraska gerociąg przeniesiono na drugą stronę ul. Robotniczej z urapieniem istniejących tabel oraz odległości do zasilanych budynków.

inż. Aleksy Okarmus  
 Geodeta uprawniony  
 zam. 31-228 Kraków  
 ul. Nad Sudolem 12/43

*Okarmus*

Rodzaj i nr przymiaru	490	Rodzaj pracy	INWENTAR. POWYK. SIECI GAZ.	Szkic polowy nr	18
Data		imię i nazwisko, podpis	województwo ŚLĄSKIE	Objekt	WŁODOWICE
Pomierzył	2000	A. Okarmus	miasto - gmina WŁODOWICE	Pierworys	522.143.113
Skartował			miejscowość WŁODOWICE	inż. Aleksy Okarmus	Geodeta uprawniony
Sprawdził				zam. 31-228 Kraków	ul. Nad Sudolem 12/43





**STAROSTA ZAWIERZIAŃSKI**  
 Powiatowy Zasób Geodezyjny i Kartograficzny  
 Wyeksponowane na niniejszej mapie sieci uzbrojenia terenu zostały zinwentaryzowane, a dokumenty powstałe w wyniku inwentaryzacji przyjęto do państwowego zasobu geodezyjnego i kartograficznego w dniu 12.11.2001... i zaawidencjonowano pod nr 494/19/2000  
 Sieć uzbrojenia terenu zrealizowana została zgodnie/niezgodnie z lokalizacją uzgodnioną w opinii Zespołu Uzgodniania i Dokumentacji Projektowej Nr 9/99... z up. STAROSTA  
 z dnia 14.07.99 inż. Mateusz Zawierzeniec  
 KIEROWNIK BIEŻĄCYCH WYKONAWCÓW GEODEZYJNO-KARTOGRAFICZNEGO ZASOBU

Realizacja gazociągu - dr. do Morścia  
 - zgodna z projektem - ZUDP Zawierzeniec  
 - opinia Nr 9/99.  
 W ul. Robotniczej gazociąg przebiega - wyjaśnienie na szkicu nr 18

inż. Aleksy Okarmus  
 Geodeta uprawniony  
 zam. 31-228 Kraków  
 ul. Nad Sudolem 12/43

Rodzaj i nr przymiaru	Rodzaj pracy INWENTAR. POWYK. SIECI GAZ.   Szkic polowy nr 19		
Pomierzył	Data	imię i nazwisko, podpis	województwo
Skartował			miasto - gmina
Sprawdził			mięscowosc
			Obiekt WŁODOWICE
			Pierworys 522. 143. 113
			inż. Aleksy Okarmus
			Geodeta uprawniony
			zam. 31-228 Kraków
			ul. Nad Sudolem 12/43

**STAROSTA ZAWIERZĄŃSKI**  
 Powiatowy Zespół Geodezyjny i Kartograficzny  
 Wyeksponowane na niniejszej mapie sieci uzbrojenia terenu zostały zinventaryzowane, a dokumenty powstałe w wyniku inwentaryzacji przyjęto do państwowego zasobu geodezyjnego i kartograficznego w dniu 12.11.2001 i zaświadczone pod nr 4749/2000  
 Sieć uzbrojenia terenu zrealizowana została zgodnie/niezgodnie z lokalizacją uzgodnioną w opinii Zespołu Uzgadniania Dokumentacji  
 Projektowej Nr ...  
 z dnia 14.07.99  
 (miejscowość i data)

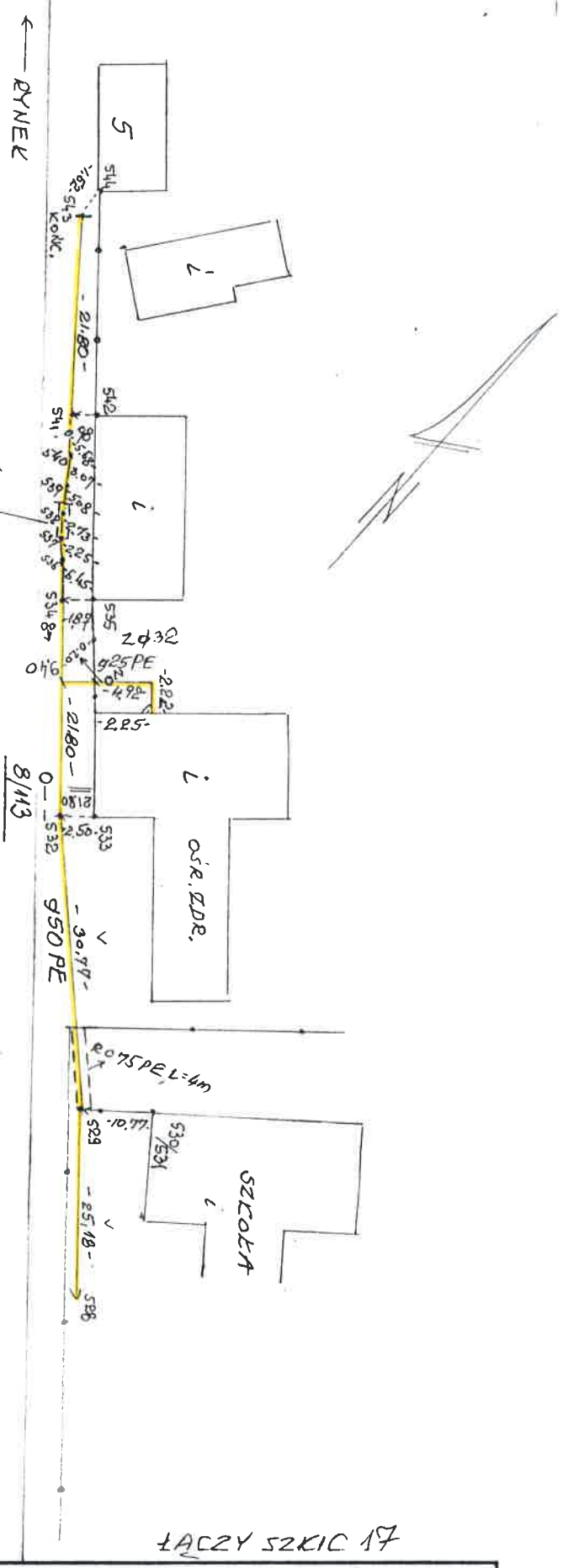
imię i nazwisko, podpis, stanowisko służbowe  
**inż. Aleksy Okarmus**  
 KIEROWNIK POWIATOWEGO ZASOBU  
 GEODEZYJNEGO I KARTOGRAFICZNEGO

W wyniku interwencji strony gazociąg przekopano

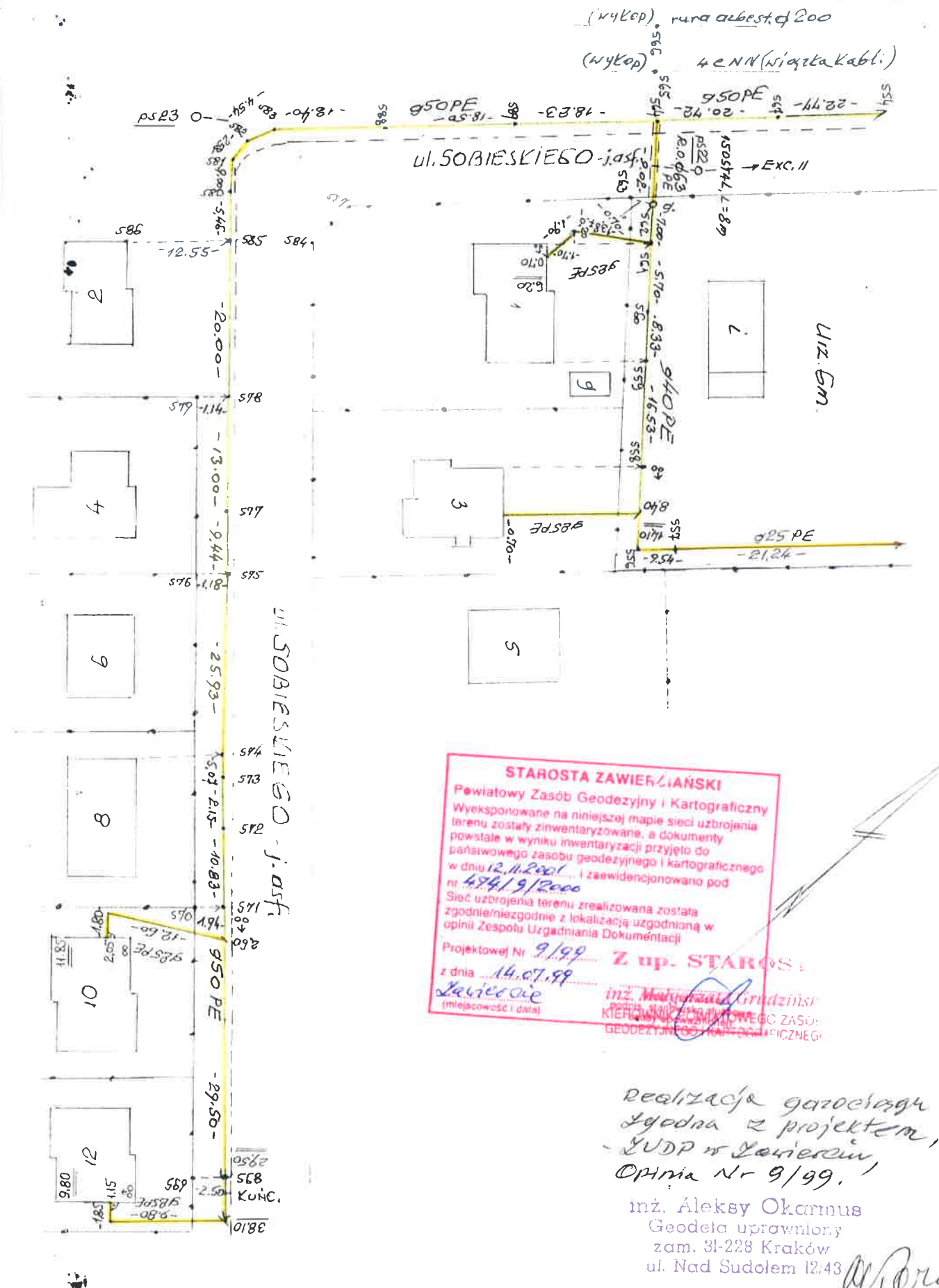
Realizacja gazociągu zgodna z projektem - ZUDP w Zawierciu, Opinia Nr 9/99.

inż. Aleksy Okarmus  
 Geodeta uprawniony  
 zam. 31-228 Kraków  
 ul. Nad Sudolem 12/43

ŁACZY SZKIC 22



Rodzaj i nr pomiaru	Rodzaj pracy INWENTAR. POWYK. SIECI GAZ, Szkic polowy nr 20		
Data	imię i nazwisko, podpis	województwo SLASKIE	Obiekt WŁODOWICE
Pomierzył	2000 A. Okarmus	miasto - gmina WŁODOWICE	Pierworys 522.143.113
Skartował		miejscowość WŁODOWICE	inż. Aleksy Okarmus Geodeta uprawniony zam. 31-228 Kraków ul. Nad Sudolem 12/43
Sprawdził			



LACZY 5212 22

**STAROSTA ZAWIERCIAŃSKI**  
 Powiatowy Zespół Geodezyjny i Kartograficzny  
 Wyeksponowane na niniejszej mapie sieci uzbrojenia terenu zostały zinventaryzowane, a dokumenty powstałe w wyniku inwentaryzacji przyjęto do państwowego zasobu geodezyjnego i kartograficznego w dniu 12.11.2001 i zaewidencjonowano pod nr 48419/2000  
 Sieć uzbrojenia terenu zrealizowana została zgodnie/niezgodnie z lokalizacją uzgodnioną w opinii Zespołu Uzgadniania Dokumentacji  
 Projektowej Nr 9/99 z up. STAROSTA  
 z dnia 14.07.99  
 Zawiercie (miejscowość i data)  
 inż. Michał Grudziński  
 KIEROWNIK POWIATOWEGO ZASOBU  
 GEODEZYJNEGO I KARTOGRAFICZNEGO

Realizacja zgodna z projektem,  
 - ZUDP w Zawierciu,  
 Opinia Nr 9/99.

inż. Aleksy Okarmus  
 Geodeta uprawniony  
 zam. 31-228 Kraków  
 ul. Nad Sudolem 12/43

Rodzaj i nr pomiaru	Rodzaj pracy INWENTAR. POWYK. SIECI GAZ.		Szkic połowy nr 21
Data	imię i nazwisko, podpis		województwo ŚLĄSKIE
Pomierzył	2000	A. Okarmus	miasto - gmina WĘDOWICE
Skartował			miejscowość WĘDOWICE
Sprawdził			Obiekt WĘDOWICE Pierworys 522.143.113 inż. Aleksy Okarmus Geodeta uprawniony zam. 31-228 Kraków ul. Nad Sudolem 12/43

ŁĄCZY SZKIC 20

RYNEK

ul. SOBIEPSKIEGO

ŁĄCZY SZKIC 21

LIRZ. G.M.

R.O. Ø150 PE  
- 20.55 -  
100 STAL L=19m

R.O. Ø75 PE  
- 20.55 -

R.O. Ø75 PE  
L=18m  
100 STAL L=17m

ul. LEONOWSKA - J.O.S.F.

ŁĄCZY SZKIC 17

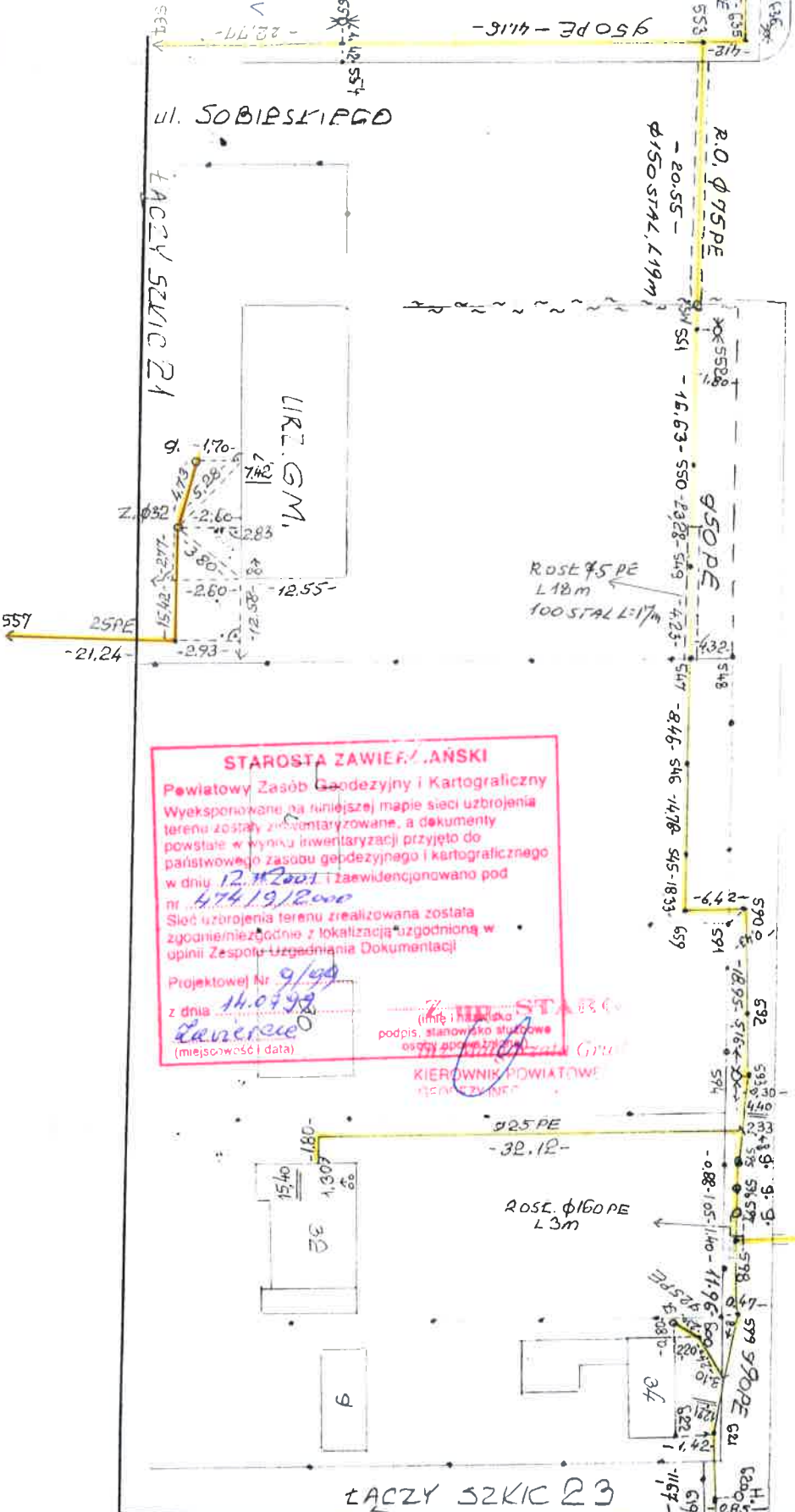
Realizacja gazociągu  
zgodna z projektem  
- XDPP & Zamierze  
Opinia Nr 9/99.  
Miejsc p. 657 a 664  
gazociąg przesunięto  
z chodnika za ogrodze  
nie & urapi miejsc  
kabel.

inż. Aleksy Okarmus  
Geodeta uprawniony  
zam. 31-228 Kraków  
ul. Nad Sudolem 12/43

*Okarmus*

**STAROSTA ZAWIEŹJAŃSKI**  
Powiatowy Zespół Geodezyjny i Kartograficzny  
Wyeksponowane na niniejszej mapie sieci uzbrojenia  
terenu zostały zidentyfikowane, a dokumenty  
powstałe w wyniku inwentaryzacji przyjęto do  
państwowego zasobu geodezyjnego i kartograficznego  
w dniu 12.11.2001 i zaewidencjonowano pod  
nr 47419/2000  
Sieć uzbrojenia terenu zrealizowana została  
zgodnie/niezgodnie z lokalizacją zgodną w  
opinii Zespołu Uzgodnienia Dokumentacji  
Projektowej Nr 9/99  
z dnia 14.09.99  
*Zamierze*  
(miejscowość i data)

*Zamierze*  
podpis, stanowisko służbowe  
osoby odpowiedzialnej  
KIEROWNIK POWIATOWEJ  
STACJI GEODEZYJNEJ



ŁĄCZY SZKIC 23

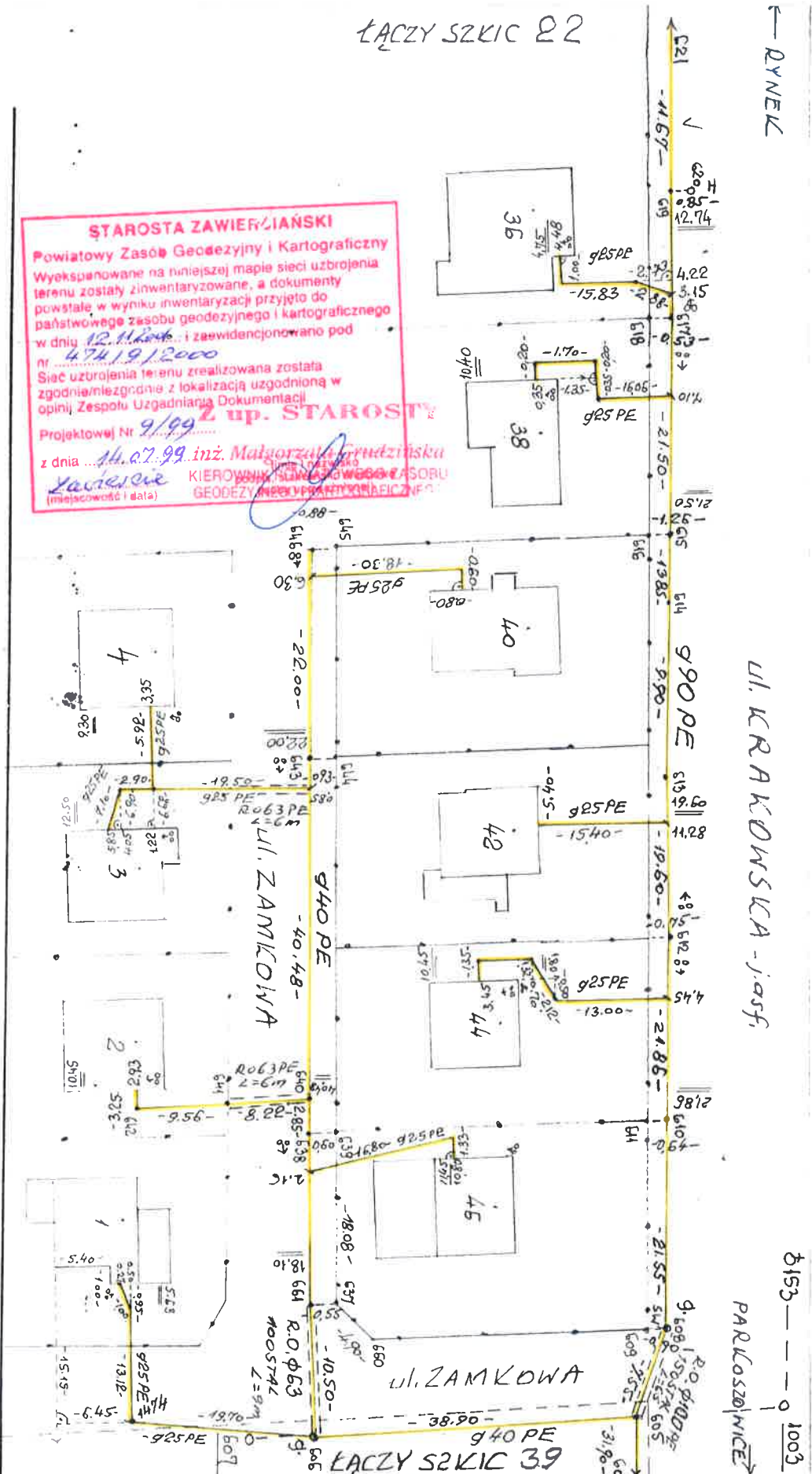
R.O. Ø160 PE  
- 15.80 -  
200 STAL



Rodzaj i nr przymiaru	Rodzaj pracy INWENTAR. PONY	SIECI GAZ	Szkic polowy nr	22
Data	imię i nazwisko, podpis	województwo SLASKIE	Objekt	WŁODOWICE
Pomierzył	2000 A. Okarmus	miasto - gmina WŁODOWICE	Pierworys	522. 143. 113
Skartował	<i>Okarmus</i>	miejscowość WŁODOWICE	<b>inż. Aleksy Okarmus</b> Geodeta uprawniony zam. 31-228 Kraków ul. Nad Sudolem 12/43	
Sprawdził				

ŁĄCZY SZKIC 22

**STAROSTA ZAWIERZIAŃSKI**  
 Powiatowy Zespół Geodezyjny i Kartograficzny  
 Wyeksponowane na niniejszej mapie sieci uzbrojenia terenu zostały zinventaryzowane, a dokumenty powstałe w wyniku inwentaryzacji przyjęto do państwowego zasobu geodezyjnego i kartograficznego w dniu 12.11.2000 i zarejestrowano pod Nr 474/9/2000  
 Sieć uzbrojenia terenu zrealizowana została zgodnie/miejszcznie z lokalizacją uzgodnioną w opinii Zespołu Uzgodniania Dokumentacji Projektowej Nr 9/99 z up. STAROSTY z dnia 14.07.99. inż. Małgorzaty Rudzińskiej KIEROWNIKI PLANOWANIA ZASOBU GEODEZYJNEGO I KARTOGRAFICZNEGO  
 Zawiercie (miejscowość i data)



ul. KRAKOWSKA - j. asf.

Realizacja zgodna z projektem  
 - ZUDP 4 Zawiercie  
 Opinia Nr 9/99

Inż. Aleksy Okarmus  
 Geodeta uprawniony  
 zam. 31-228 Kraków  
 ul. Nad Sudolem 12/43

*Handwritten signature*

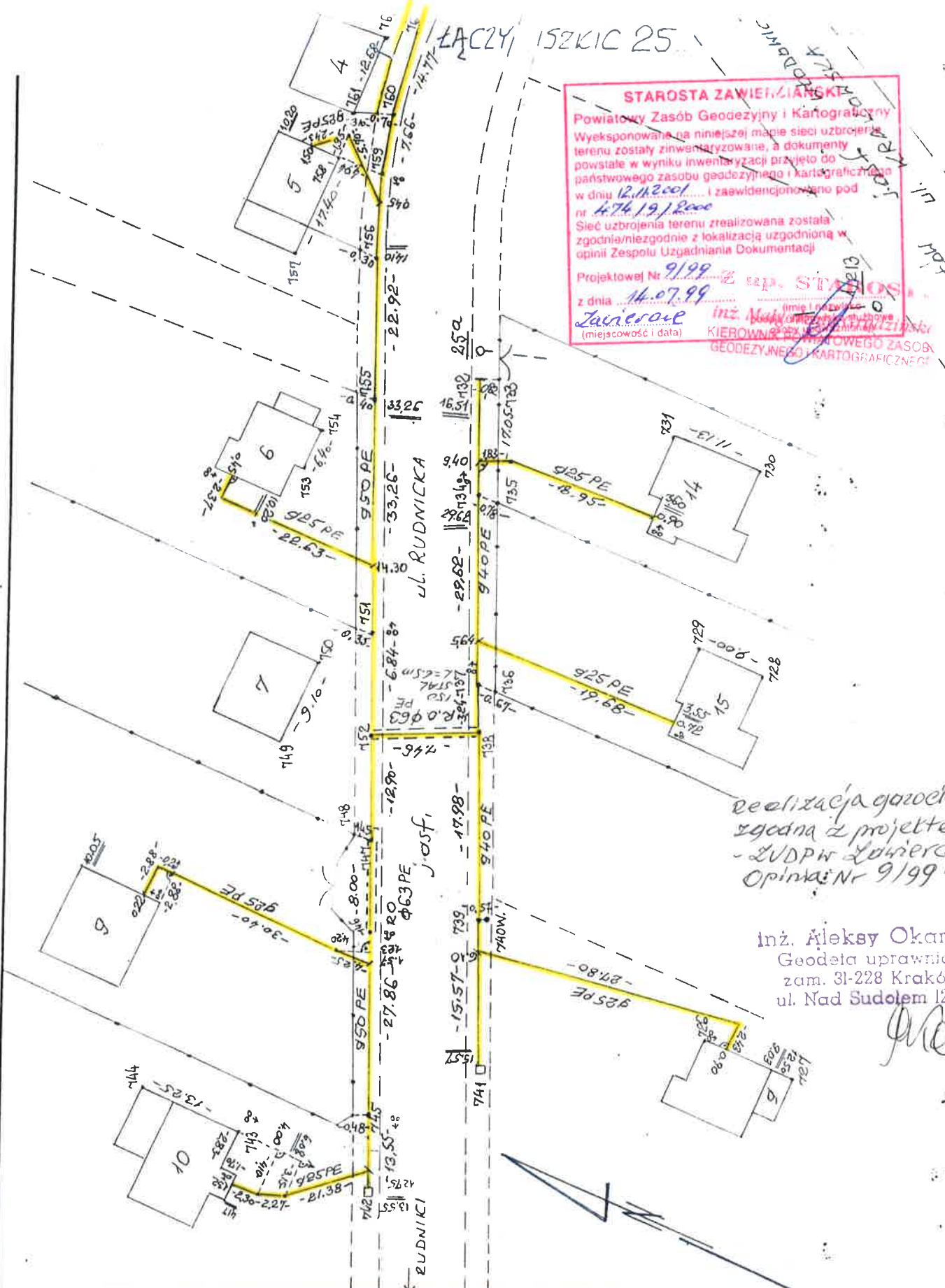


8153 — 0 1003

Rodzaj i nr przymiaru	Rodzaj pracy INWENTAR. POWYK. SIĘCI GAZ, Szkic połowy nr 23		
Data	imię i nazwisko, podpis	województwo	Obiekt WĘDOWICE
2000	A. Okarmus	ŚLĄSKIE	522.143.113
Pomierzył		miasto - gmina	Pierworys .161
		WĘDOWICE	
Skartował		miejscowość	Inż. Aleksy Okarmus
		WĘDOWICE	Geodeta uprawniony
Sprawdził			zam. 31-228 Kraków
			ul. Nad Sudolem 12/43

ŁĄCZY 152KIC 25

**STAROSTA ZAWIĘZIĄŃSKI**  
 Powiatowy Zespół Geodezyjny i Kartograficzny  
 Wyeksponowane na niniejszej mapie sieci uzbrojenia terenu zostały zinwentaryzowane, a dokumenty powstałe w wyniku inwentaryzacji przyjęto do państwowego zasobu geodezyjnego i kartograficznego w dniu 12.11.2001... i zaawidencjonowano pod nr 476/19/2001  
 Sieć uzbrojenia terenu zrealizowana została zgodnie/miejszodnie z lokalizacją uzgodnioną w opinii Zespołu Uzgodniania Dokumentacji  
 Projektowej Nr 9/99... z im. STAJOSI z dnia 14.07.99 (miejscowość i data)  
 KIEROWNIK PRACOWNIKOWEGO ZASOBU GEODEZYJNEGO I KARTOGRAFICZNEGO



realizacja gazociągów  
 zgodna z projektem,  
 - LUDPW Zawiercie,  
 Opinia Nr 9/99

inż. Aleksy Okarmus  
 Geodeta uprawniony  
 zam. 31-228 Kraków  
 ul. Nad Sudolem 12/43

*Okarmus*

Rodzaj i nr przymiaru	Rodzaj pracy INWENTAR. POWYKON. SIĘCI GAZ. Szkic połowy nr 24		
Data	imię i nazwisko, podpis	województwo SLASKIE	Obiekt WŁODOWICE
Pomierzył	12.2000 Aleksy Okarmus	miasto - gmina WŁODOWICE	Pierworys 522.143.213
Skartował	<i>Okarmus</i>	miejscowość PARKOSZONICE	inż. Aleksy Okarmus Geodeta uprawniony zam. 31-228 Kraków ul. Nad Sudolem 12/43
Sprawdził			

ŁĄCZY SZKIC 26

WŁODOWICE

UL. KRAKOWSKA

J.O.S.F.

KROMOŁĄW

2/213

**STAROSTA ZAWIERCIEŃSKI**

Powiatowy Zespół Geodezyjny i Kartograficzny

Wyeksponowane na niniejszej mapie sieci uzbrojenia terenu zostały zinwentaryzowane, a dokumenty powstałe w wyniku inwentaryzacji przyjęto do państwowego zasobu geodezyjnego i kartograficznego w dniu 12.11.2001 i zaawidencjonowano pod nr 474/91/2000

Sieć uzbrojenia terenu zrealizowana została zgodnie/niezgodnie z lokalizacją uzgodnioną w opinii Zespołu Uzgodniania Dokumentacji

Projektowej Nr 9/99 z up. STAROSTY

z dnia 14.07.99 Zawiercie

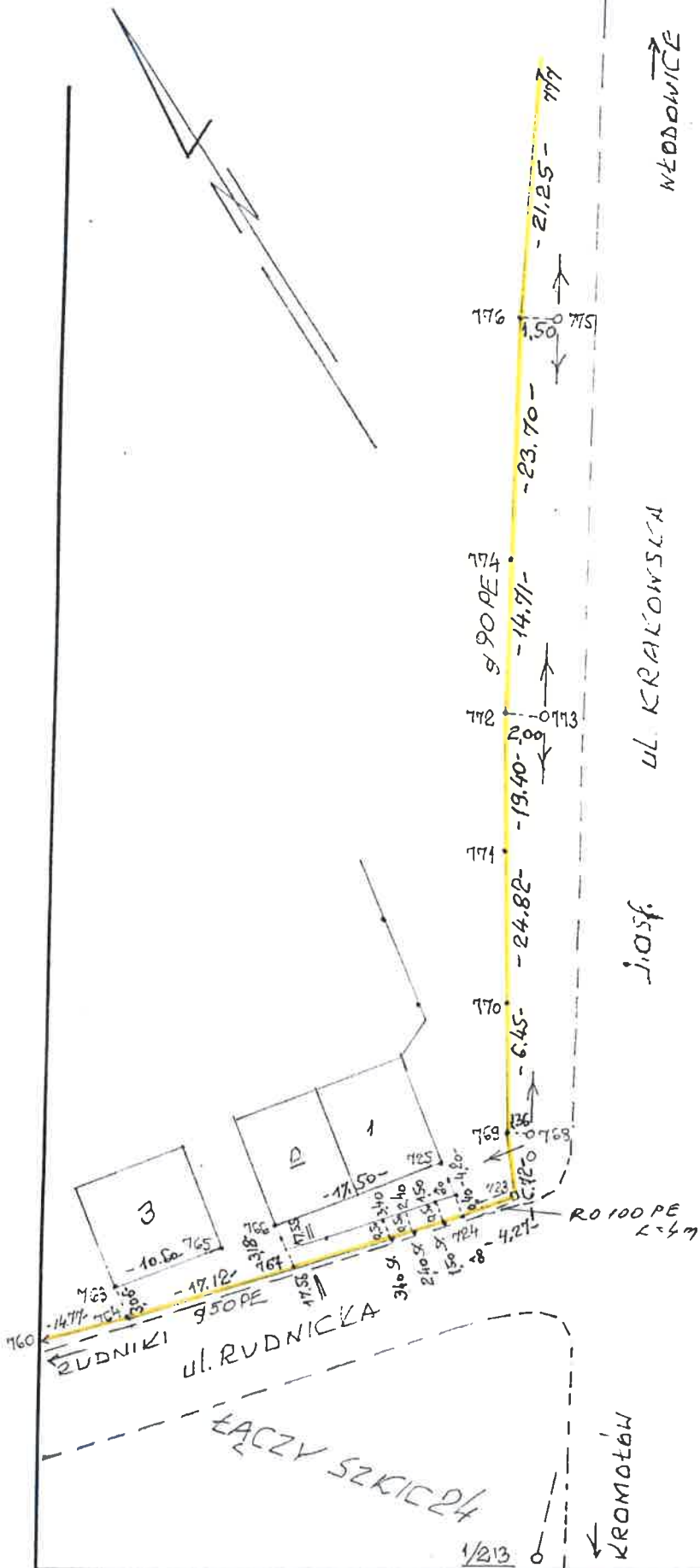
(miejscowość i data)

inż. Michał Gajdzinski  
KIEROWNIK POWIATOWEGO ZASOBU  
GEODEZYJNEGO I KARTOGRAFICZNEGO

Realizacja garażowego  
zgodna z projektem  
- LUDP w Zawierciu,  
Opinia Nr 9/99.

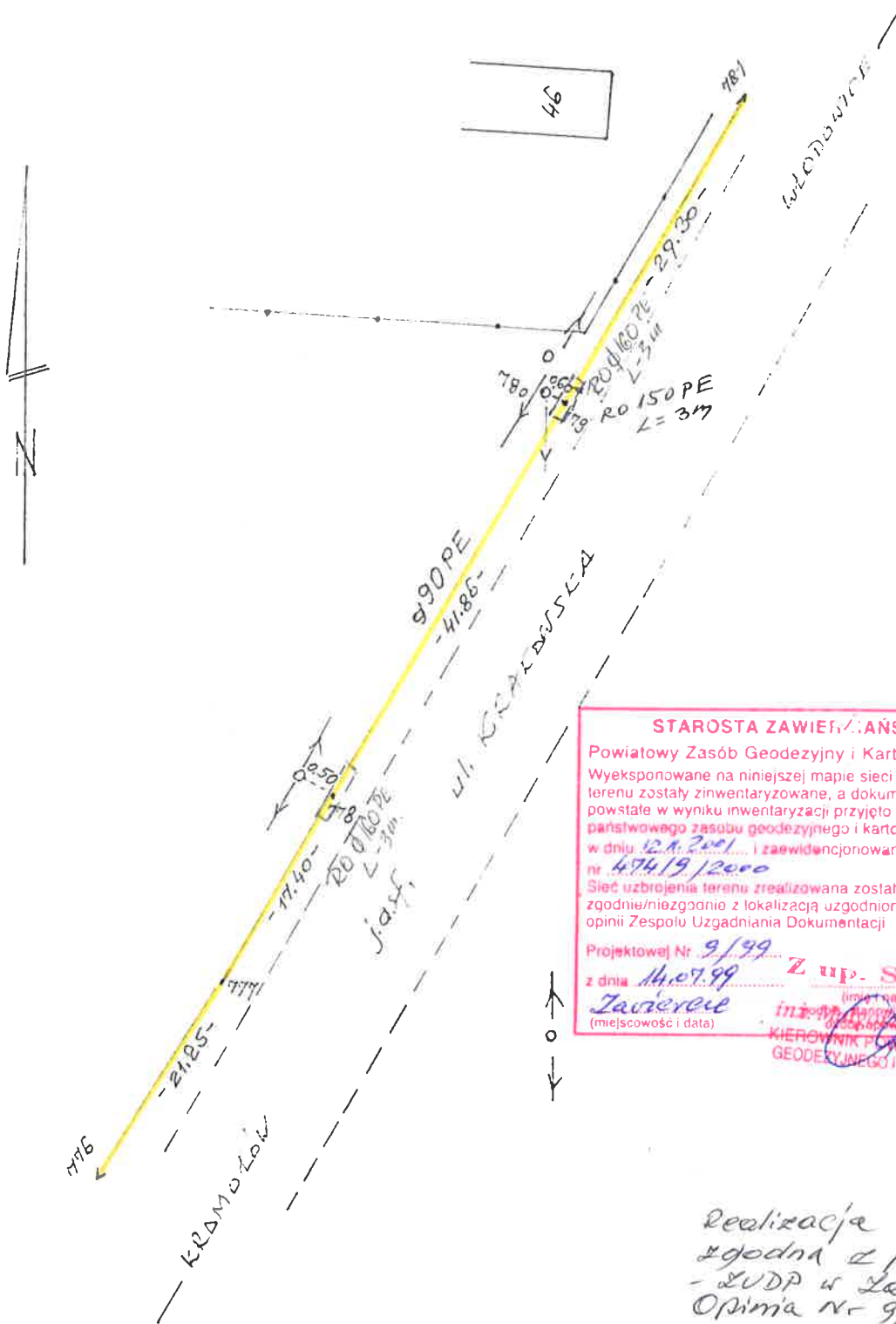
inż. Aleksy Okarmus  
Geodeta uprawniony  
zam. 31-228 Kraków  
ul. Nad Sudolera 12/43

*Alexy Okarmus*



Rodzaj i nr przymiaru	Rodzaj pracy INWENTAR. POKON. SIECI GAZ			Szkic polowy nr 25
Data	imię i nazwisko, podpis			województwo ŚLĄSKIE
Pomierzył 12.2000	Aleksy Okarmus			miasto - gmina WŁODOWICE
Skartował				miejscowość PARKOSZOWICE
Sprawdził				inż. Aleksy Okarmus Geodeta uprawniony zam. 31-228 Kraków ul. Nad Sudolera 12/43

ŁĄCZY SZKIC 27



ŁĄCZY SZKIC 25

**STAROSTA ZAWIERZĄŃSKI**  
 Powiatowy Zespół Geodezyjny i Kartograficzny  
 Wyeksponowane na niniejszej mapie sieci uzbrojenia terenu zostały zinwentaryzowane, a dokumenty powstałe w wyniku inwentaryzacji przyjęto do państwowego zasobu geodezyjnego i kartograficznego w dniu 12.11.2000 i zaawidencjonowano pod nr 47419/2000  
 Sieć uzbrojenia terenu zrealizowana została zgodnie/niezgodnie z lokalizacją uzgodnioną w opinii Zespołu Uzgadniania Dokumentacji  
 Projektowej Nr 9/99 z dnia 14.07.99 z up. STAROS (imię i nazwisko)  
 Zawierze (miejscowość i data) inżynier geodezyjny służbowo  
 KIEROWNIK POWIATOWEGO ZAP. GEODEZYJNEGO I KARTOGRAFICZNEGO

Realizacja gazociągu zgodna z projektem - ZUDP w Zawierzem, Opinia nr 9/99.

inż. Aleksy Okarmus  
 Geodeta uprawniony  
 zam. 31-228 Kraków  
 ul. Nad Sudolem 12/43

Rodzaj i nr przymiaru	Rodzaj pracy INWENTAR. POKON. SIECI GAZI			Szkic polowy nr 26
Data	imię i nazwisko, podpis		województwo	Obiekt
Pomierzył	Aleksy Okarmus		SLASKIE	Włodowice
Skartował			miasto - gmina	Pierworys
Sprawdził			WŁODOWICE	522.143.211
			miasteczko	inż. Aleksy Okarmus
			PARCISZOWICE	Geodeta uprawniony
				zam. 31-228 Kraków
				ul. Nad Sudolem 12/43



ŁĄCZY SZKIC 36

ŁĄCZY SZKIC 28

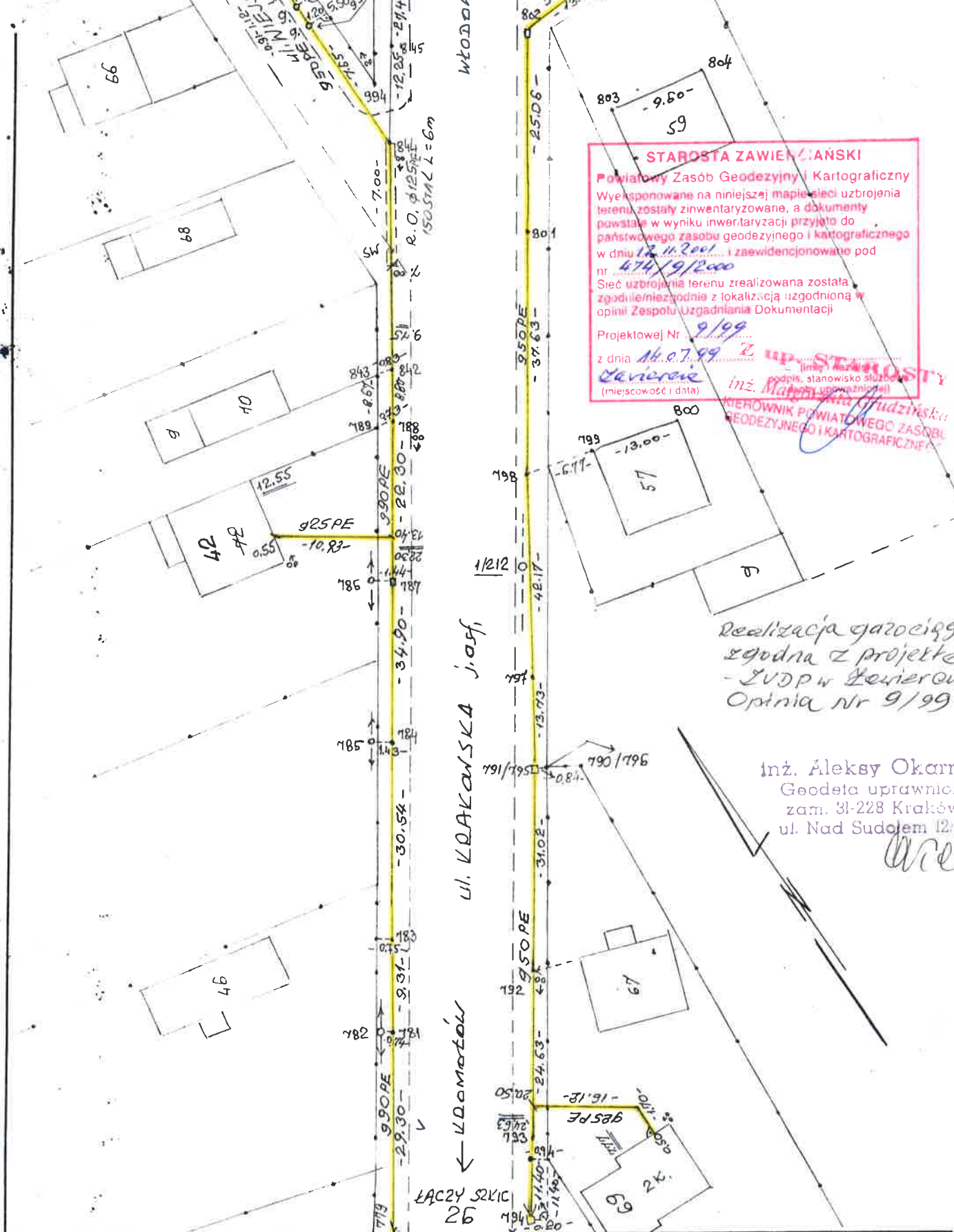
WŁODOWICE

**STAROSTA ZAWIĘZIAŃSKI**  
 Powiatowy Zespół Geodezyjny i Kartograficzny  
 Wykonane na niniejszej mapie sieci uzbrojenia terenu zostały zinventaryzowane, a dokumenty powstałe w wyniku inwentaryzacji przyjęto do państwowego zasobu geodezyjnego i kartograficznego w dniu 12.11.2001 i zaewidencjonowano pod nr 474/19/2001  
 Sieć uzbrojenia terenu zrealizowana została zgodnie/miejszodnia z lokalizacją uzgodnioną w opinii Zespołu Uzgadniania Dokumentacji Projektowej Nr 9/99 z dnia 14.07.99  
 (miejscowość i data)

**up. ST. KOSTY**  
 (imię i nazwisko)  
 podpis, stanowisko służbowe  
 inż. **Mateusz Jędrzejka**  
 KIEROWNIK POWIATOWEGO ZASOBU GEODEZYJNEGO I KARTOGRAFICZNEGO

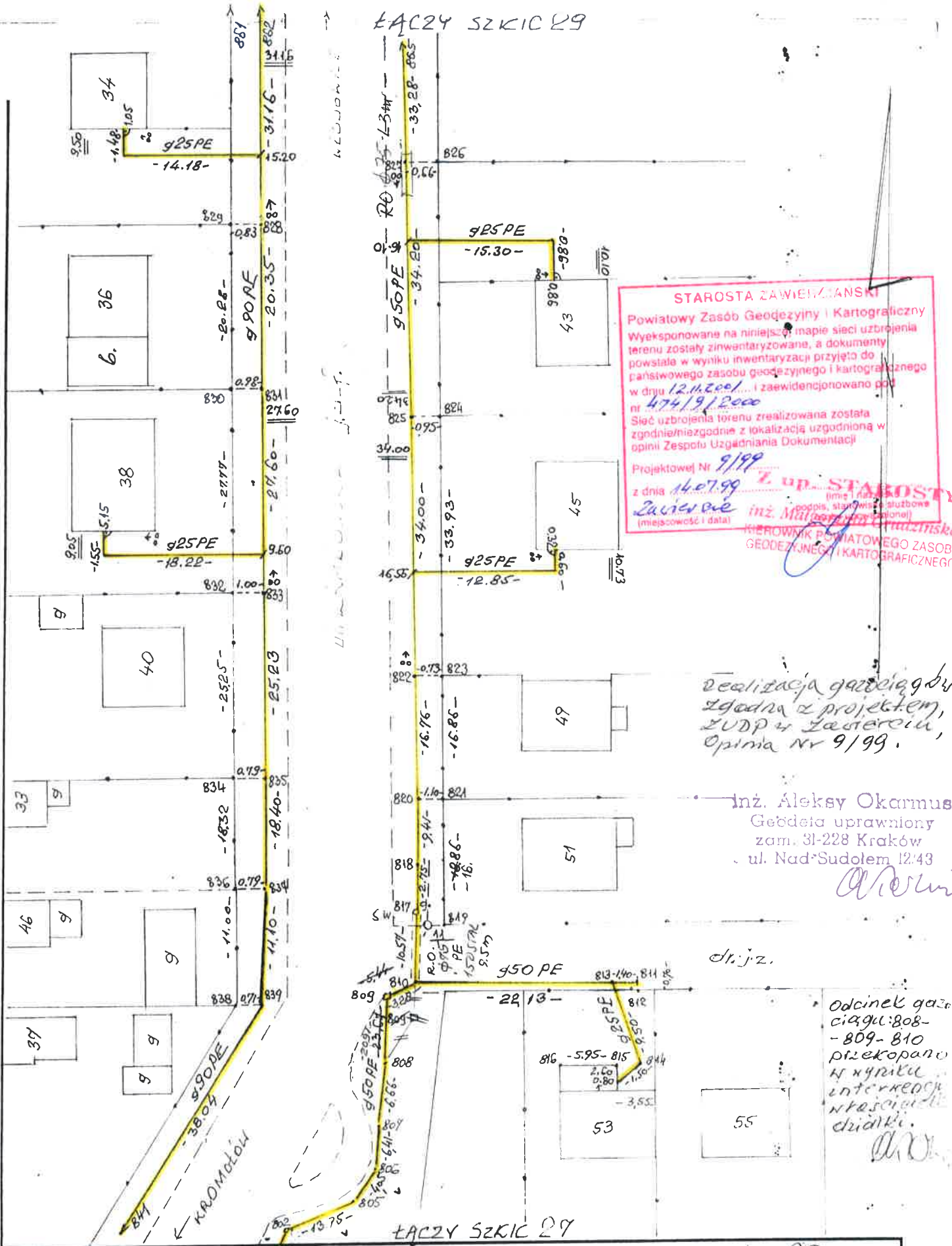
Realizacja gazociągów zgodna z projektem - ZUDP w Zawierciu, Opinia Nr 9/99.

inż. **Aleksy Okarmus**  
 Geodeta uprawniony  
 zam. 31-228 Kraków  
 ul. Nad Sudolem 12/43



Rodzaj i nr przymiaru	Rodzaj pracy INWENTAR. POWYKON. SIECI GAZI. Szkic polowy nr 27		
Data	imię i nazwisko, podpis	województwo	Obiekt WŁODOWICE
Pomierzył	12.2000 Aleksy Okarmus	SLĄSKIE	Pierworys 522.143.212
Skartował		miasto - gmina	
Sprawdził		WŁODOWICE	
		miejscowość	
		PARKOSZOWICE	
			inż. <b>Aleksy Okarmus</b> Geodeta uprawniony zam. 31-228 Kraków ul. Nad Sudolem 12/43

ŁĄCZY SZKIC 29



**STAROSTA ZAWIENZIAŃSKI**  
 Powiatowy Zespół Geodezyjny i Kartograficzny  
 Wyeksponowane na niniejszym mapie sieci uzbrojenia terenu zostały zinwentaryzowane, a dokumenty powstałe w wyniku inwentaryzacji przyjęto do państwowego zasobu geodezyjnego i kartograficznego w dniu 12.11.2001... i zaewidencjonowano pod nr 474/9/2000  
 Sieć uzbrojenia terenu zrealizowana została zgodnie/miezsadnie z lokalizacją uzgodnioną w opinii Zespołu Uzgodnienia Dokumentacji  
 Projektowej Nr 9/99  
 z dnia 14.07.99  
*Zawiercie* inż. *Marek...* (miejscowość i data) (podpis, stanowisko, służbowe)

realizacja gazociągów zgodna z projektem, ZUDP Zawiercie, Opinia Nr 9/99.

inż. Aleksy Okarmus  
 Geodeta uprawniony  
 zam. 31-228 Kraków  
 ul. Nad Sudolem 12/43

*Okarmus*

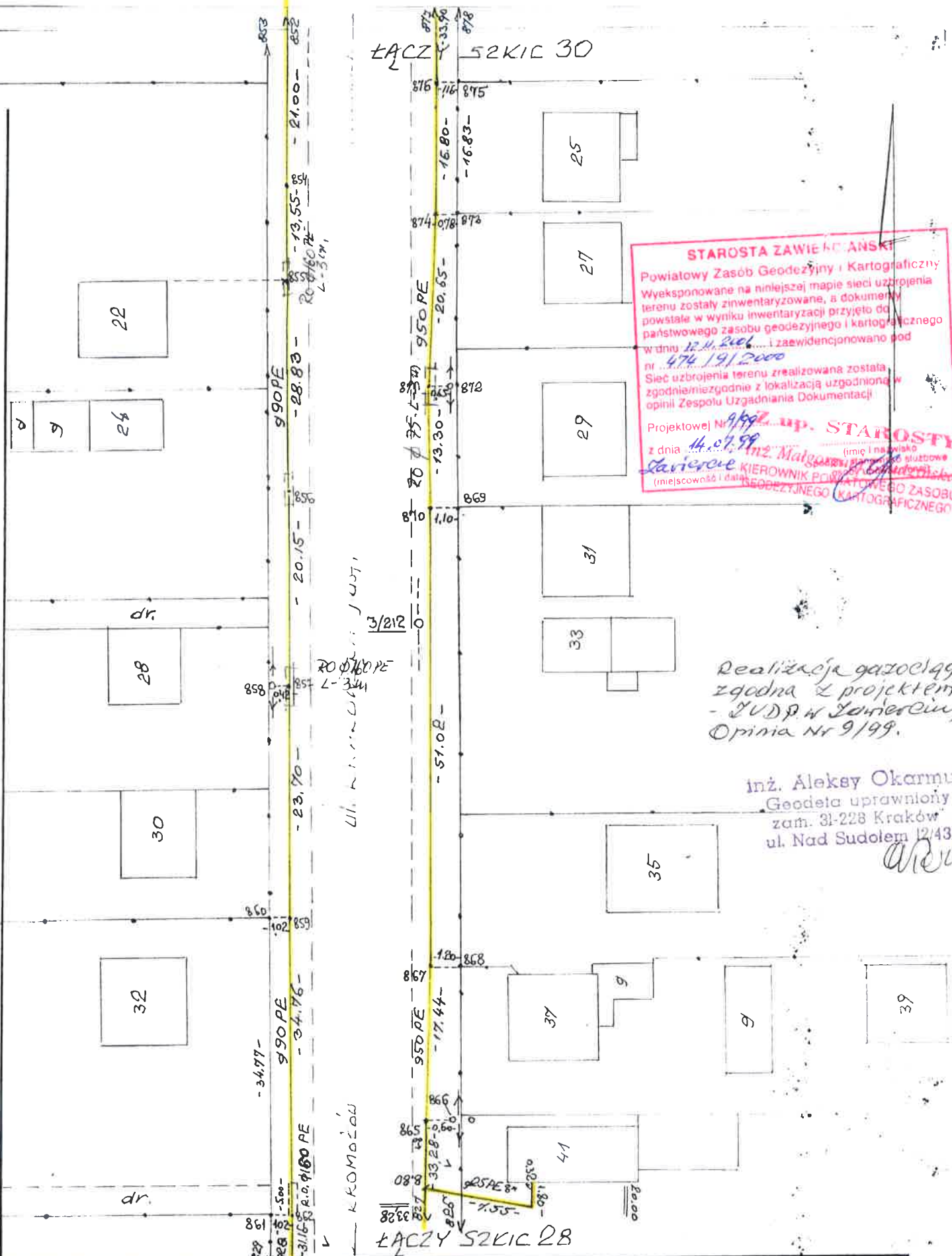
di.j.z.

Odcinek gazociągu: 808-809-810 przekopano w kierunku intersekcji z trasą drogi działość.

*Okarmus*

ŁĄCZY SZKIC 29

Rodzaj i nr przymiaru	Rodzaj pracy INWENTAR. POWYKON. SIECI GAZ. Szkie polowy nr 28		
Data	imię i nazwisko, podpis	województwo	Obiekt
12.2000	Aleksy Okarmus	ŚLĄSKIE	WŁODOWICE
Pomierzył		miasto - gmina	Pierworys
		WŁODOWICE	522:143:21E
Skartował		miejscowość	inż. Aleksy Okarmus
		PARKOSZOWICE	Geodeta uprawniony
Sprawdził			zam. 31-228 Kraków
			ul. Nad Sudolem 12/43



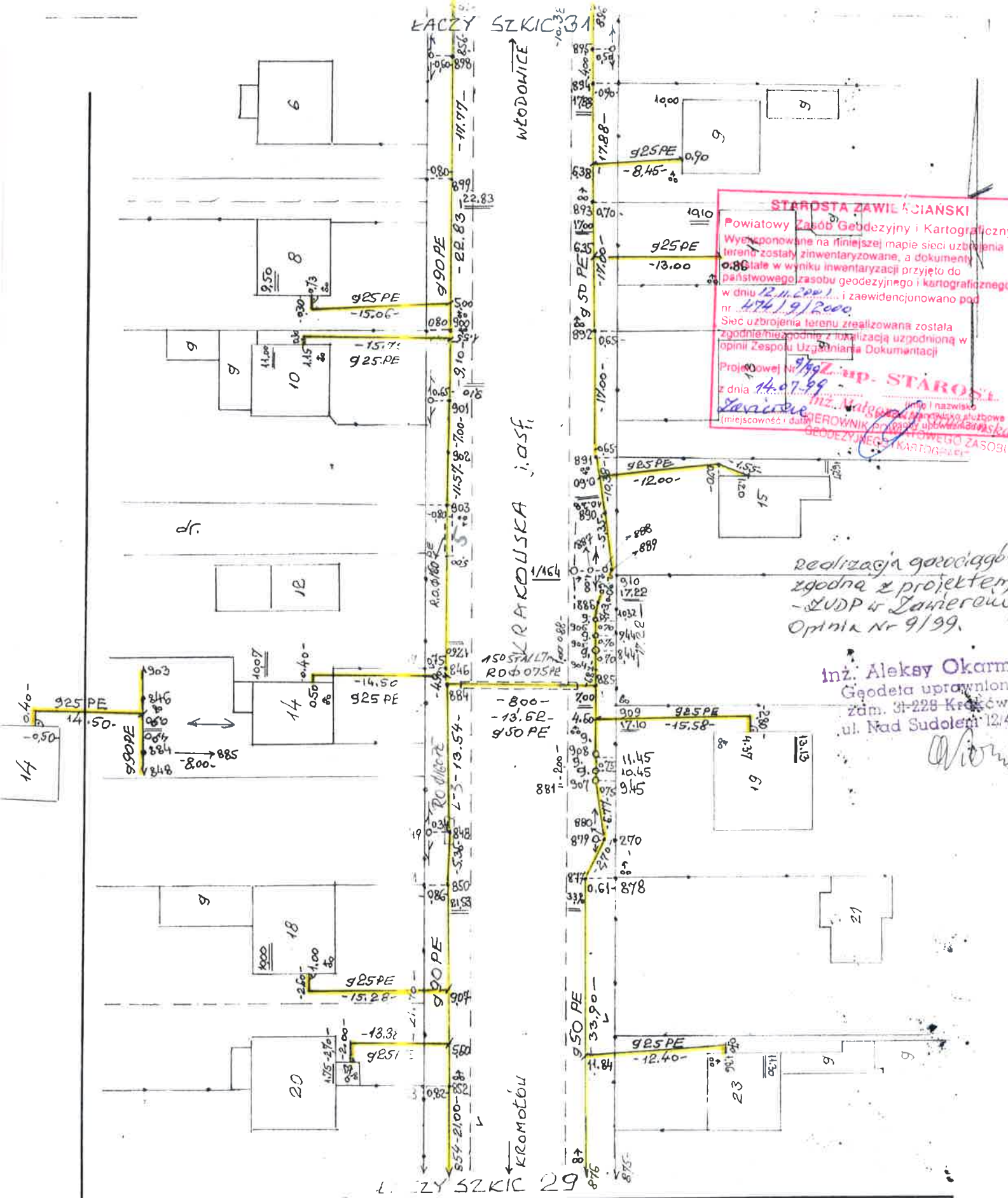
**STAROSTA ZAWIEJSKI**  
 Powiatowy Zespół Geodezyjny i Kartograficzny  
 Wyeksponowane na niniejszej mapie sieci uzbrojenia terenu zostały zinwentaryzowane, a dokumenty powstałe w wyniku inwentaryzacji przyjęto do państwowego zasobu geodezyjnego i kartograficznego w dniu 12.11.2000 i zaewidencjonowano pod nr 474/19/2000  
 Sieć uzbrojenia terenu zrealizowana została zgodnie/miejszgodnie z lokalizacją uzgodnioną w opinii Zespołu Uzgodniania i Dokumentacji  
 Projektowej Nr 9/99 z up. STAROSTY z dnia 14.07.99  
 KIEROWNIK POWIATOWEGO ZASOBU GEODEZYJNEGO I KARTOGRAFICZNEGO  
 inż. Małgorzata [imię i nazwisko] [imię i nazwisko] [imię i nazwisko]

Realizacja gazociągów zgodna z projektem - ZUDP w Zawierciu, Opinia Nr 9/99.

inż. Aleksey Okarmus  
 Geodeta uprawniony  
 zam. 31-228 Kraków  
 ul. Nad Sudolem 12/43

Rodzaj i nr przymiaru	Rodzaj pracy INWENTAR. DOWYKON. SIECI GAZ. Szkic polowy nr 2:9		
Data	imię i nazwisko, podpis		
Pomierzył	12.2000	Aleksey Okarmus	województwo ŚLĄSKIE
Skartował			miasto - gmina WĘDOWICE
Sprawdził			miejsceowość PARKOSŁOWICE
			Obiekt WĘDOWICE
			Pierworys 522.143.212
			inż. Aleksey Okarmus Geodeta uprawniony zam. 31-228 Kraków

KACZY SZKIC 31

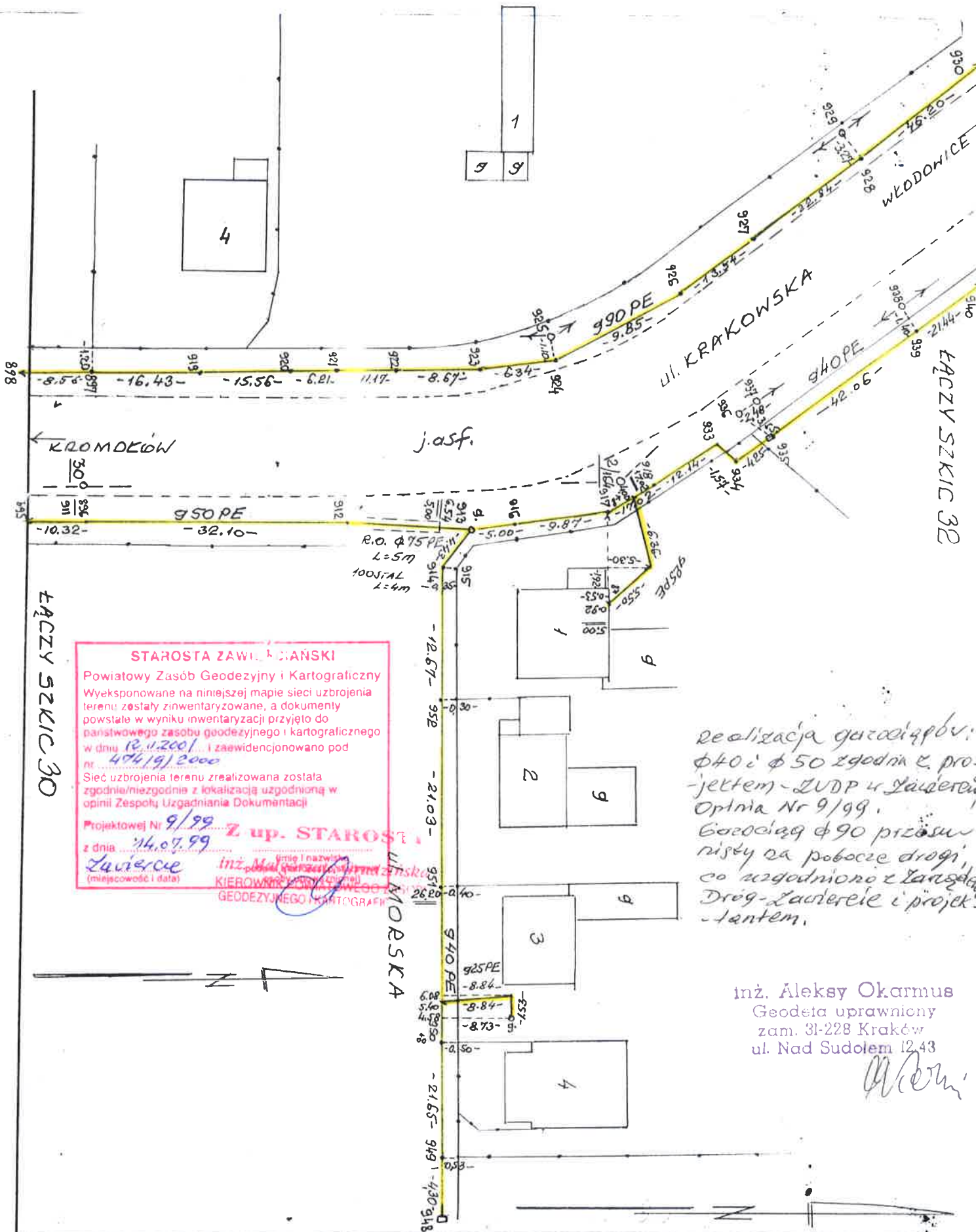


**STAROSTA ZAWIERCIAŃSKI**  
 Powiatowy Zespół Geodezyjny i Kartograficzny  
 Wykonane na niniejszej mapie sieci uzbrojenia terenu zostały zinventaryzowane, a dokumenty ostateczne w wyniku inwentaryzacji przyjęto do państwowego zasobu geodezyjnego i kartograficznego w dniu 12.11.2000 r. i zaewidencjonowano pod nr 124/9/2000.  
 Sieć uzbrojenia terenu zrealizowana została zgodnie z podaną lokalizacją uzgodnioną w opinii Zespołu Uzgodniarskiego Dokumentacji Projektowej Nr 9/99 z dnia 14.07.99.  
 Zawiercie, 14.07.99  
 Inż. Aleksy Okarmus  
 (miejscowość i data) KIEROWNIK ZADANIA UPRAWNIENY DO PISANIA  
 GEODEZYJNEGO KARTOGRAFICZNEGO

Realizacja geodezyjna zgodna z projektem - LUDP w Zawierciu  
 Opinia Nr 9/99.

Inż. Aleksy Okarmus  
 Geodeta uprawniony  
 Zdm. 31-228 Kraków  
 ul. Nad Sudolą 12/4

Rodzaj i nr przymiaru	Rodzaj pracy INWENTAR. RÓWYKON. SIECI GAZ Szkieł polowy nr 30		
Data	imię i nazwisko, podpis		województwo SLASKIE
Pomierzył	12.2000 Aleksy Okarmus		miasto - gmina WŁODOWICE
Skartował			miejscowość PARKOSŁOWICE
Sprawdził			Obiekt WŁODOWICE Pierworys 522.143.154 Inż. Aleksy Okarmus Geodeta uprawniony zam. 31-228 Kraków ul. Nad Sudolą 12/4



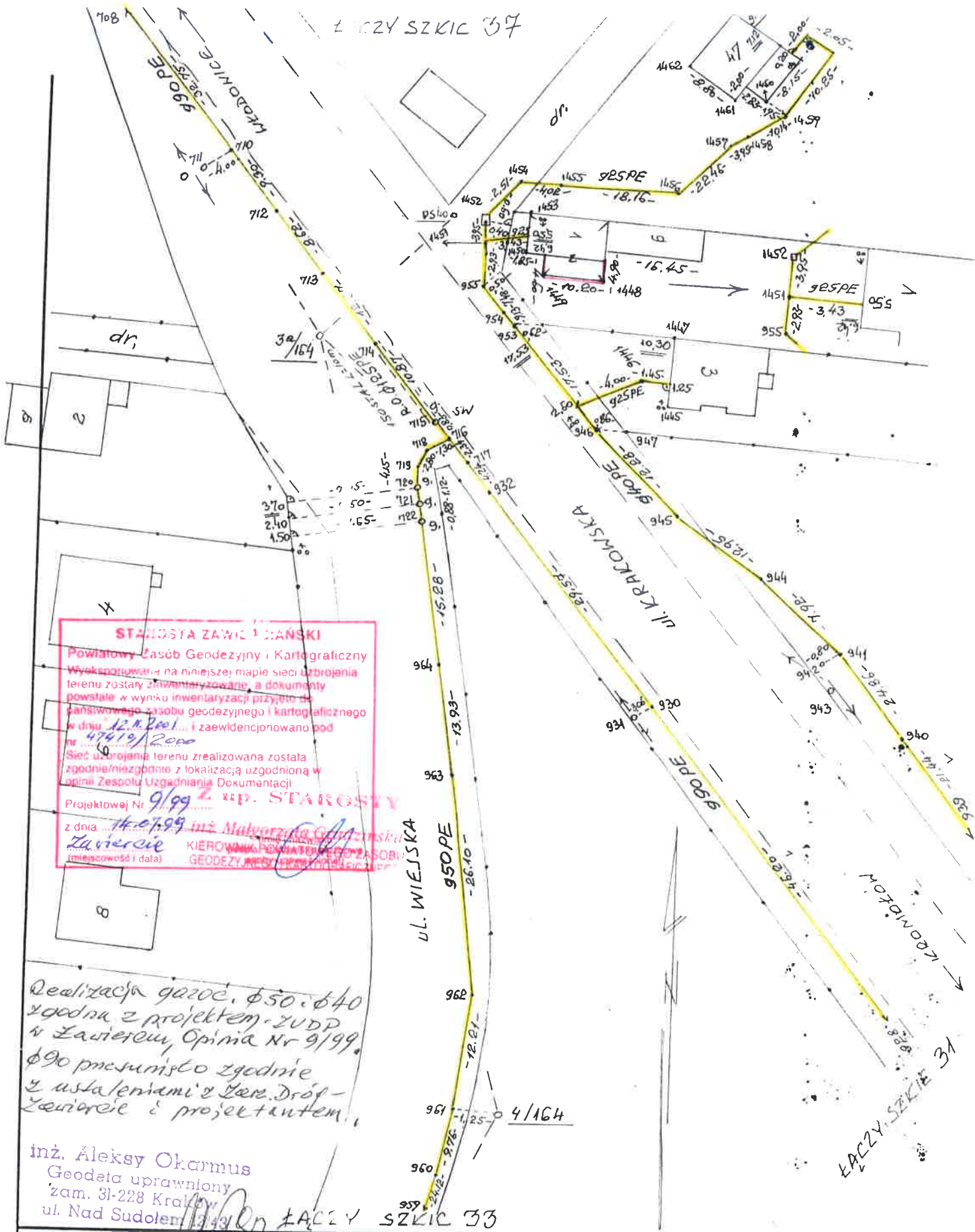
**STAROSTA ZAWIERCIEŃSKI**  
 Powiatowy Zasób Geodezyjny i Kartograficzny  
 Wyeksponowane na niniejszej mapie sieci uzbrojenia terenu zostały zinventaryzowane, a dokumenty powstałe w wyniku inwentaryzacji przyjęto do państwowego zasobu geodezyjnego i kartograficznego w dniu 12.11.2001 i zaawidencjonowano pod nr 404/19/2000  
 Sieć uzbrojenia terenu zrealizowana została zgodnie/niezgodnie z lokalizacją uzgodnioną w opinii Zespołu Uzgadniania Dokumentacji  
 Projektowej Nr 9/99 z dnia 14.07.99  
 Zawiercie (miejscowość i data)  
 inż. Małgorzata Winiarska  
 KIEROWNICZKA ZASTĘPCY  
 GEODEZYJNEGO I KARTOGRAFICZNEGO

Realizacja zgodna z projektem - ZUDP i Zawiercie Optima Nr 9/99.  
 Gazociąg  $\phi 90$  przesunięty na pobocze drogi, co uzgodniono z Zarządem Drog - Zawiercie i projektem.

inż. Aleksy Okarmus  
 Geodeta uprawniony  
 zam. 31-228 Kraków  
 ul. Nad Sudolem 12/43

Rodzaj i nr przymiaru	Rodzaj pracy INWENTAR. POWYKON. SIECI GAZ. i Szkic połowy nr 31
Data	imię i nazwisko, podpis
Pomierzył	województwo
Skartował	miasto - gmina
Sprawdził	miejscowość
	Obiekt WŁODOWICE
	Pierworys 522.143.154
	inż. Aleksy Okarmus Geodeta uprawniony zam. 31-228 Kraków ul. Nad Sudolem 12/43

LACZY SZKIC 37



**STAROSTA ZAWIERCIAŃSKI**  
 Powiatowy Zespół Geodezyjny i Kartograficzny  
 Wykazany na niniejszej mapie sieci uzbrojenia terenu zostały zinventaryzowane, a dokumenty powstałe w wyniku inwentaryzacji przyjęto do Państwowego zasobu geodezyjnego i kartograficznego w dniu 12.01.2000 i zaewidencjonowano pod nr 47419/2000  
 Sieć uzbrojenia terenu zrealizowana została zgodnie/miejszgodnie z lokalizacją uzgodnioną w opinii Zespołu Uzgodnienia Dokumentacji Projektowej Nr 9/99 z UP. STAROSTY z dnia 14.07.99 inż. Małgorzata Górczewska  
**Zawiercie** KIEROWNICZKA POWIATOWEGO ZASOBU GEODEZYJNEGO I KARTOGRAFICZNEGO  
 (miejscowość i data) GEODEZYJNY I KARTOGRAFICZNY

Realizacja gazoc.  $\phi 50$  -  $\phi 40$   
 zgodna z projektem zUDP  
 w Zawierciu, Opinia Nr 9/99.  
 $\phi 90$  przesunięto zgodnie  
 z ustaleniami z Zarz. Drog-  
 Zawiercie i projektantem.

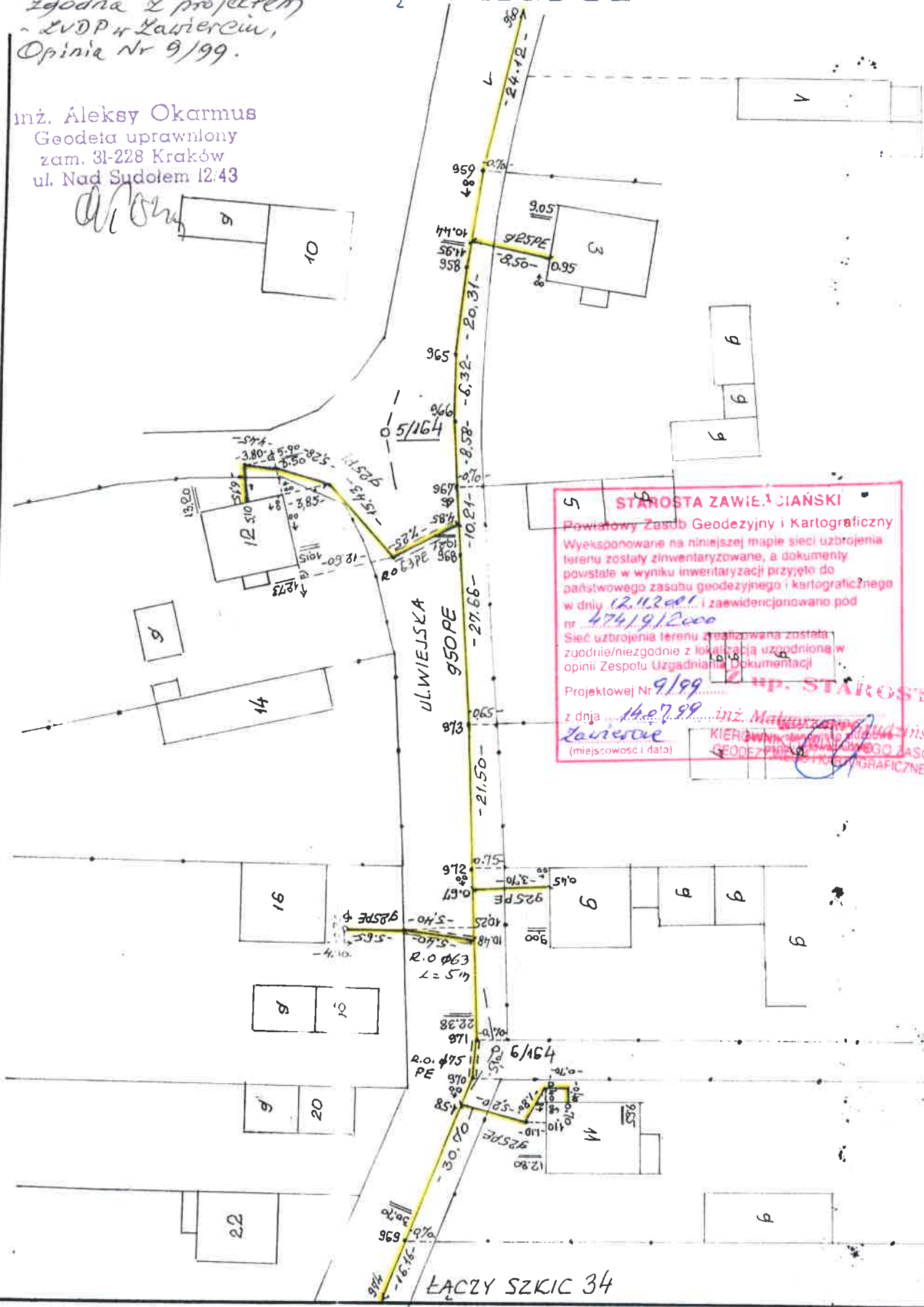
inż. Aleksy Okarmus  
 Geodeta uprawniony  
 zam. 31-228 Kraków  
 ul. Nad Sudolem 1243

Rodzaj i nr przymiaru	Rodzaj pracy INWENTAR. POWYKON. SIECI GAZ.			Szkic polowy nr 32
Pomierzył	Data	imię i nazwisko, podpis	województwo ŚLĄSKIE	Obiekt WIEDOWICE
Skartował	12.2000	Aleksy Okarmus	miasto - gmina WIEDOWICE	Pierworys 522.443.164
Sprawdził			miejscowość PARKOSZOWICE	inż. Aleksy Okarmus Geodeta uprawniony zam. 31-228 Kraków ul. Nad Sudolem 1243.

Realizacja gazociągu  
zgodna z projektem  
- ZVDP w Zawierciu,  
Opinia Nr 9/99.

ŁĄCZY SZKIC 32

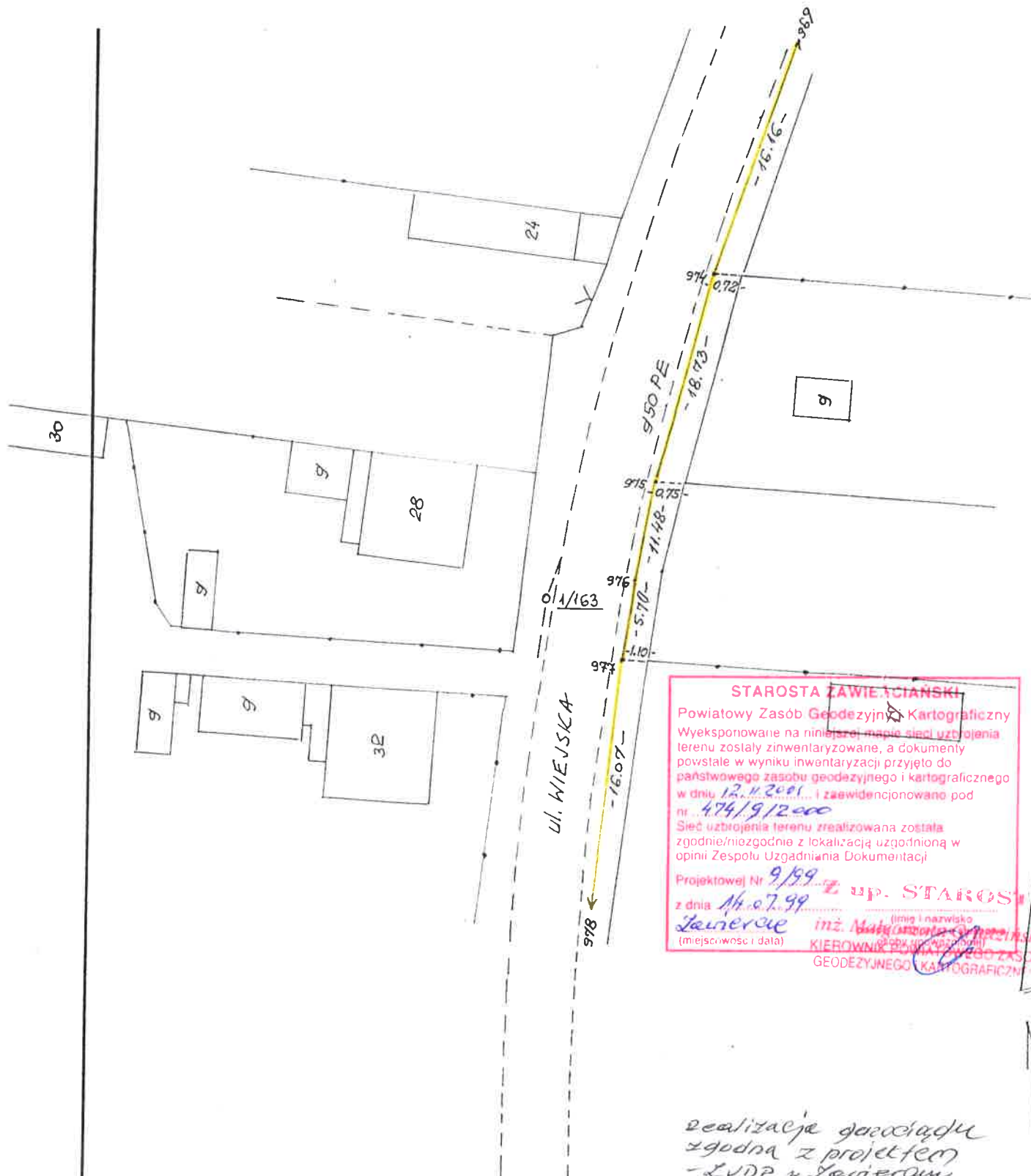
inż. Aleksy Okarmus  
Geodeta uprawniony  
zam. 31-228 Kraków  
ul. Nad Sudolem 12/43



**STAROSTA ZAWIĘZIĄŃSKI**  
Powiatowy Zastęp Geodezyjny i Kartograficzny  
Wyeksponowane na niniejszej mapie sieci uzbrojenia  
terenu zostały zinwentaryzowane, a dokumenty  
powstałe w wyniku inwentaryzacji przyjęto do  
państwowego zasobu geodezyjnego i kartograficznego  
w dniu 12.11.2000 i zaewidencjonowano pod  
nr 474/9/2000  
Sieć uzbrojenia terenu zrealizowana została  
zgodnie/niezgodnie z lokalizacją uzgodnioną w  
opinii Zespołu Uzgadniania Dokumentacji  
Projektowej Nr 9/99  
z dnia 14.07.99 inż. Matylda...  
Zawiercie (miejscowość i data)  
KIEROWNIK ZASTĘPU STAROSTY  
GEODEZYJNO-KARTOGRAFICZNEGO

Rodzaj i nr przymiaru	Rodzaj pracy INWENTAR. POWYKON. SIECI GAZ.			Szkic połowy nr 33
Data	imię i nazwisko, podpis			województwo ŚLĄSKIE
Pomierzył	12. 2000	Aleksy Okarmus	miasto - gmina WŁODOWICE	Obiekt WŁODOWICE
Skartował			mi miejscowość PARKOSZOWICE	Pierworys 522.143.164
Sprawdził				inż. Aleksy Okarmus Geodeta uprawniony zam. 31-228 Kraków ul. Nad Sudolem 12/43

ŁĄCZY SZKIC 33



**STAROSTA ZAWIĘCIAŃSKI**  
 Powiatowy Zasób Geodezyjno Kartograficzny  
 Wyekspozowane na niniejszej mapie sieci uzbrojenia terenu zostały zinwentaryzowane, a dokumenty powstałe w wyniku inwentaryzacji przyjęto do państwowego zasobu geodezyjnego i kartograficznego w dniu 12.11.2000 i zaewidencjonowano pod nr 474/9/2000  
 Sieć uzbrojenia terenu zrealizowana została zgodnie/niezgodnie z lokalizacją uzgodnioną w opinii Zespołu Uzgadniania Dokumentacji  
 Projektował Nr 9/99 z up. STAROSZ  
 z dnia 14.07.99  
 Ławerow inż. Aleksy Okarmus (imię i nazwisko)  
 (miejscowość i data) KIEROWNIK POWIATOWEGO ZASOBU GEODEZYJNEGO I KARTOGRAFICZNEGO

ŁĄCZY SZKIC 35

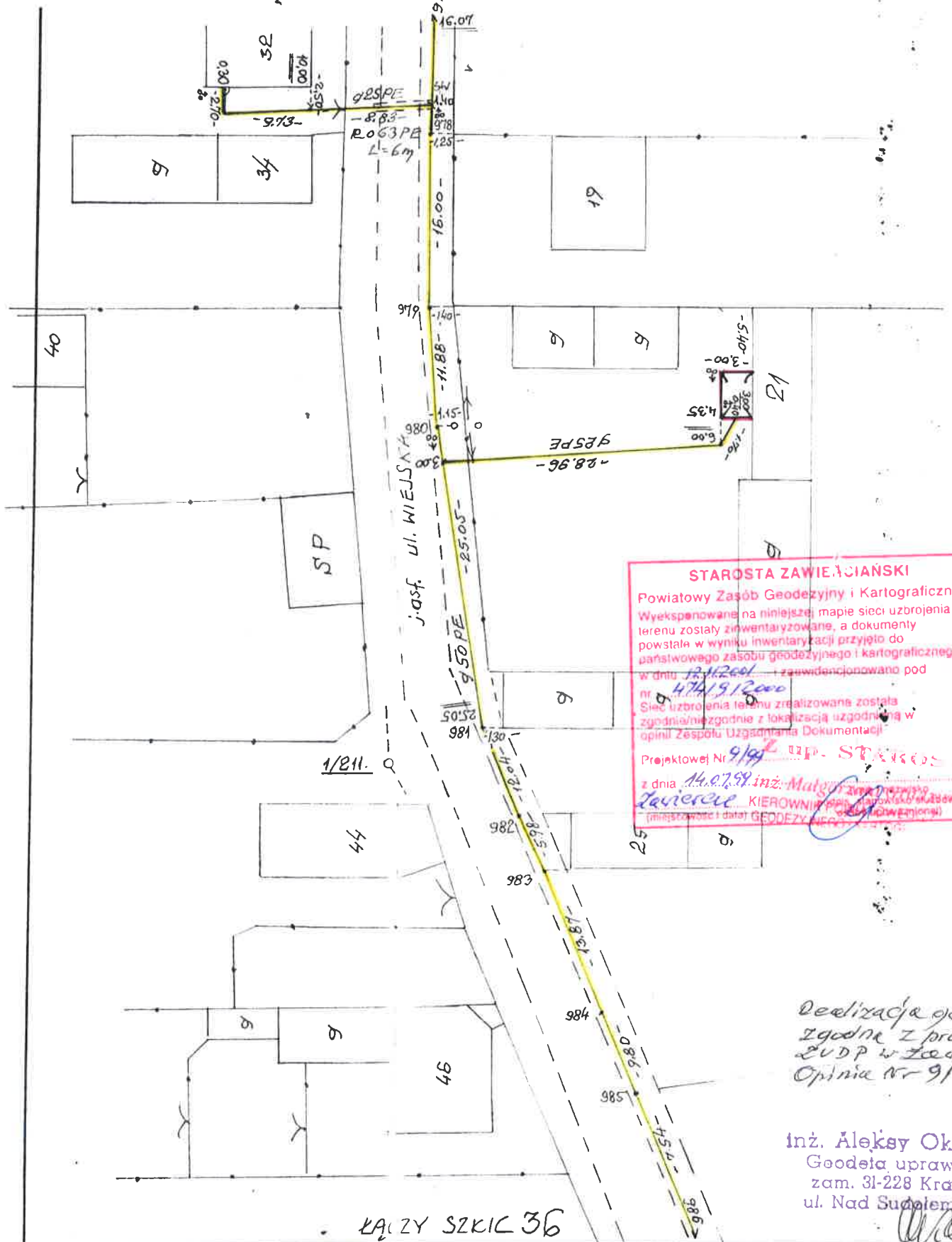
realizacja zgodna z projektem  
 - LUDP Ławerow  
 Opinia Nr 9/99.

inż. Aleksy Okarmus  
 Geodeta uprawniony  
 zam. 31-228 Kraków  
 ul. Nad Sudetami 12/43

Rodzaj i nr przymiaru	Rodzaj pracy INWENTAR. POWYKON. SIECI GAZ. Szkieć połowy nr 34		
Data	imię i nazwisko, podpis	województwo SLĄSKIE	Obiekt WŁODOWICE
Pomierzył 12. 2000	Aleksy Okarmus	miasto - gmina WŁODOWICE	Pierworys 522. 143. 163
Skartował		mięjscość PARKOSZOWICE	inż. Aleksy Okarmus Geodeta uprawniony zam. 31-228 Kraków ul. Nad Sudetami 12/43
Sprawdził			



ŁĄCZY SZKIC 34



**STAROSTA ZAWIEJACIANSKI**  
 Powiatowy Zespół Geodezyjny i Kartograficzny  
 Wyekspozowane na niniejszej mapie sieci uzbrojenia terenu zostały zinventaryzowane, a dokumenty powstałe w wyniku inwentaryzacji przyjęto do państwowego zasobu geodezyjnego i kartograficznego w dniu 12.11.2001 i zarejestrowano pod nr 4774/19/2000  
 Sieć uzbrojenia terenu zrealizowana została zgodnie/mięzgodnie z lokalizacją uzgodnioną w opinii Zespołu Usługomiarów Dokumentacji Projektowej Nr 9/99 z dnia 14.07.99 inż. Małgorzata Zawierciec KIEROWNIK (miejscowość i data) GEODEZYJNYCH USŁUGOMIARÓW I DOKUMENTACJI

Realizacja zgodna z projektem, ZUDP w Zawierciu, Opinia Nr 9/99.

inż. Aleksy Okarmus  
 Geodeta uprawniony  
 zam. 31-228 Kraków  
 ul. Nad Sudetem 12/43

ŁĄCZY SZKIC 36

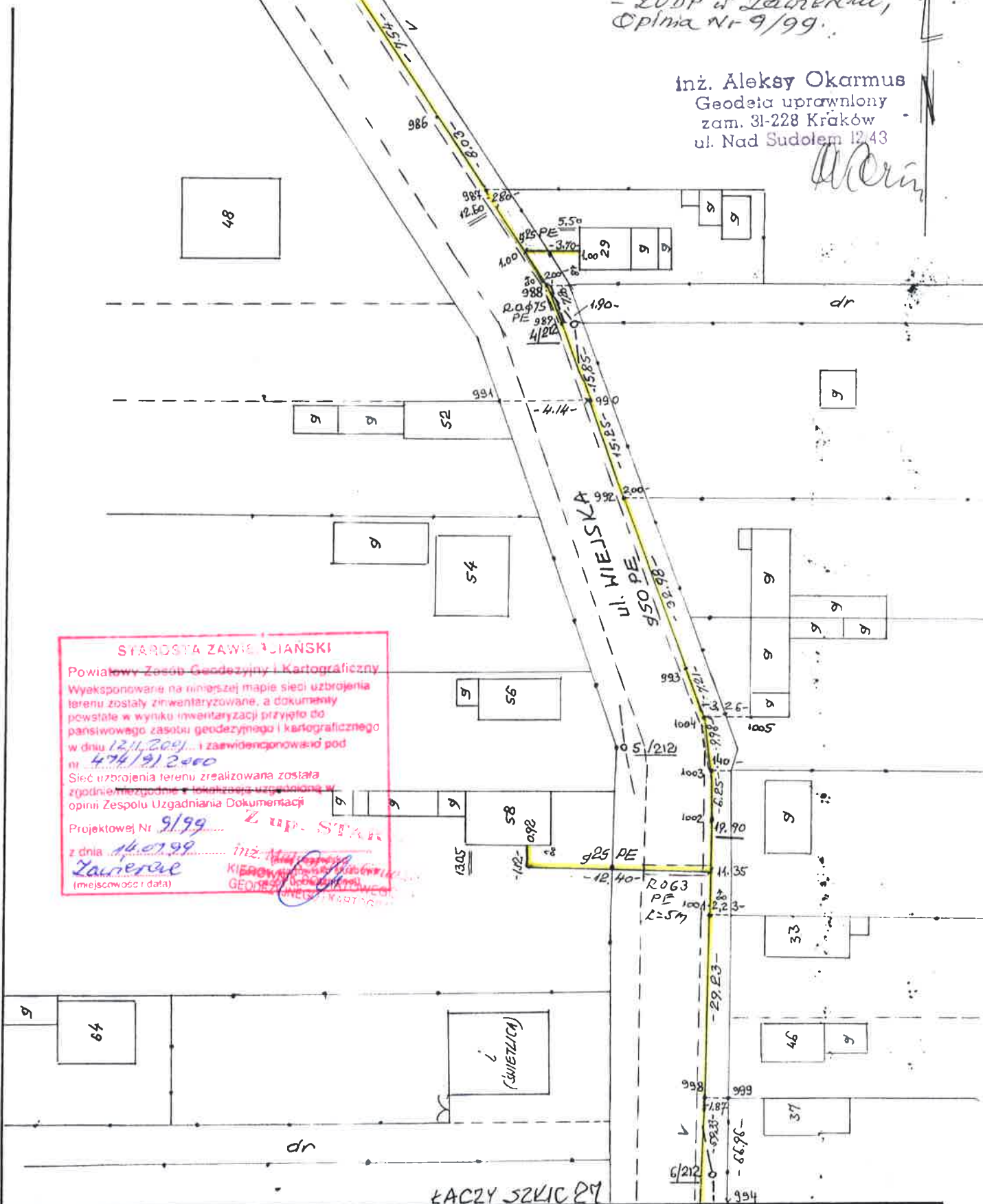
Rodzaj i nr przymiaru	Rodzaj pracy INWENTAR. POWYKON. SIECI GAZ; Szkic polowy nr 35		
Data	imię i nazwisko, podpis	województwo	Obiekt WŁODOWICE
Pomierzył	12.2000 Aleksy Okarmus	śląskif	Pierworys 522.143, 211
Skartował		miasto - gmina	WŁODOWICE
Sprawdził		miejscowość	inż. Aleksy Okarmus Geodeta uprawniony zam. 31-228 Kraków ul. Nad Sudetem 12/43
			PARKOSZOWICE

KĄCZY SZKIC 35

Realizacja opzodoagm  
zgodna z projektem  
- ZUP w Zawierciu,  
Oplnia Nr 9/99.

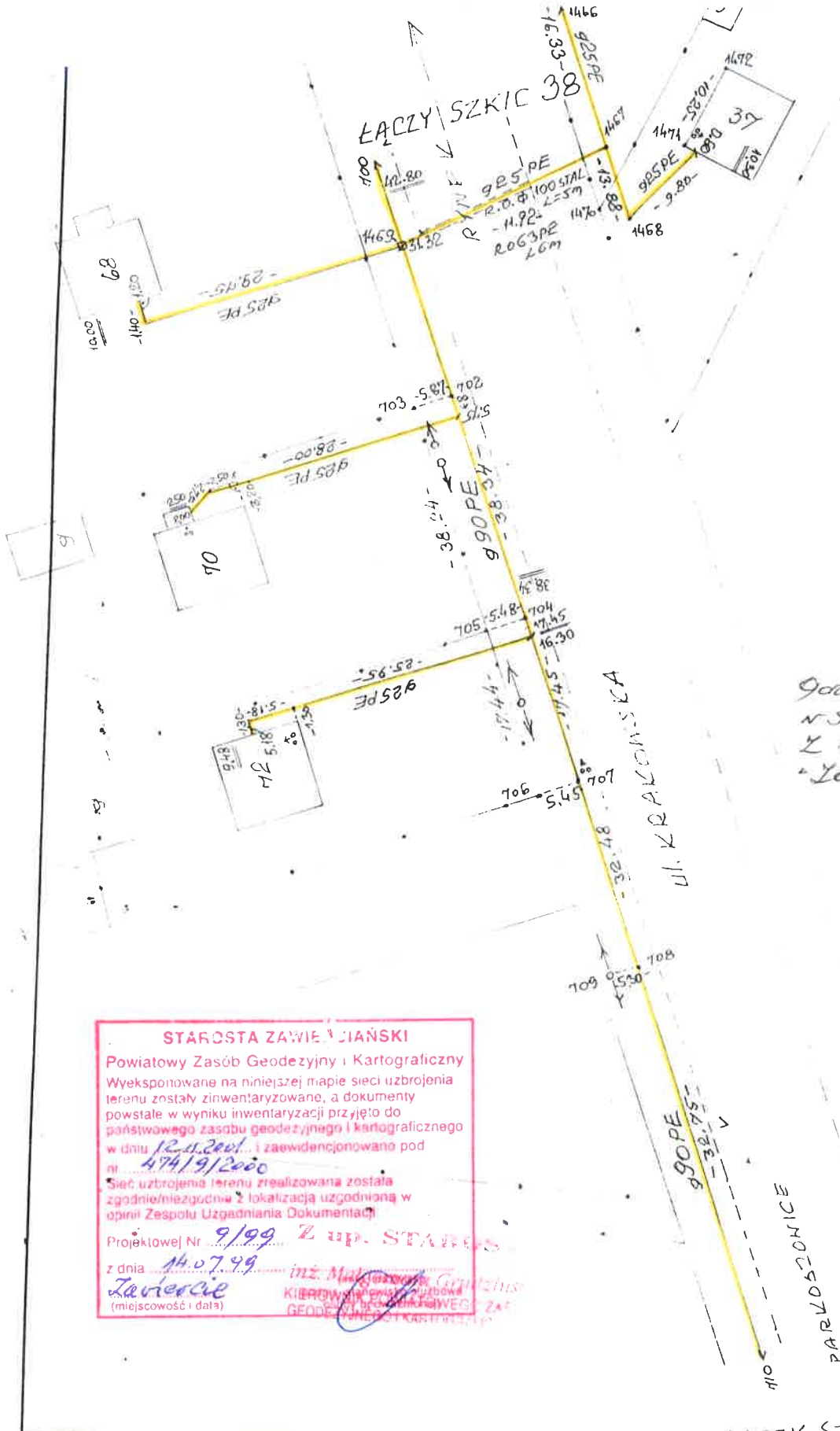
inż. Aleksy Okarmus  
Geodeta uprawniony  
zam. 31-228 Kraków  
ul. Nad Sudolem 12/43

*Okarmus*



**STAROSTA ZAWIERCIANSKI**  
Powiatowy Zespół Geodezyjny i Kartograficzny  
Wyekspozowane na niniejszej mapie sieci uzbrojenia  
terenu zostały zinventaryzowane, a dokumenty  
powstałe w wyniku inwentaryzacji przyjęte do  
państwowego zasobu geodezyjnego i kartograficznego  
w dniu 12.11.2000... i zaawidencjonować pod  
nr 474/912000  
Sieć uzbrojenia terenu zrealizowana została  
zgodnie z projektem i lokalizacją uzgodnioną w  
opini Zespołu Uzgodniania Dokumentacji  
Projektowej Nr 9/99... ZUP STAR  
z dnia 14.07.99... inż. *[Signature]*  
*Zawiercie* KIEROWNIK ZESPÓŁU  
(miejscowość i data) GEODETA I KARTOGRAF

Rodzaj i nr przymiaru	Rodzaj pracy INWENTAR. POWYKON. SIECI GAZ.			Szkic połowy nr 36
Data	imię i nazwisko, podpis	województwo	Objekt WŁODOWICE	
Pomierzył	<i>Aleksy Okarmus</i>	SLASKIE	Pierworys 522.143.212	
Skartował		miasto - gmina WŁODOWICE	inż. Aleksy Okarmus Geodeta uprawniony zam. 31-228 Kraków ul. Nad Sudolem 12/43	
Sprawdził		mi miejscowość PARKOSZOWICE		



Gasociąg Ø 90 przesunięty  
w stronę jezdni zgodnie  
z ustaleniami z Zarz. Drogi  
Lanciercie oraz projektanta

inż. Aleksy Okarmus  
Geodeta uprawniony  
zam. 31-228 Kraków  
ul. Nad Sudolem 12/43

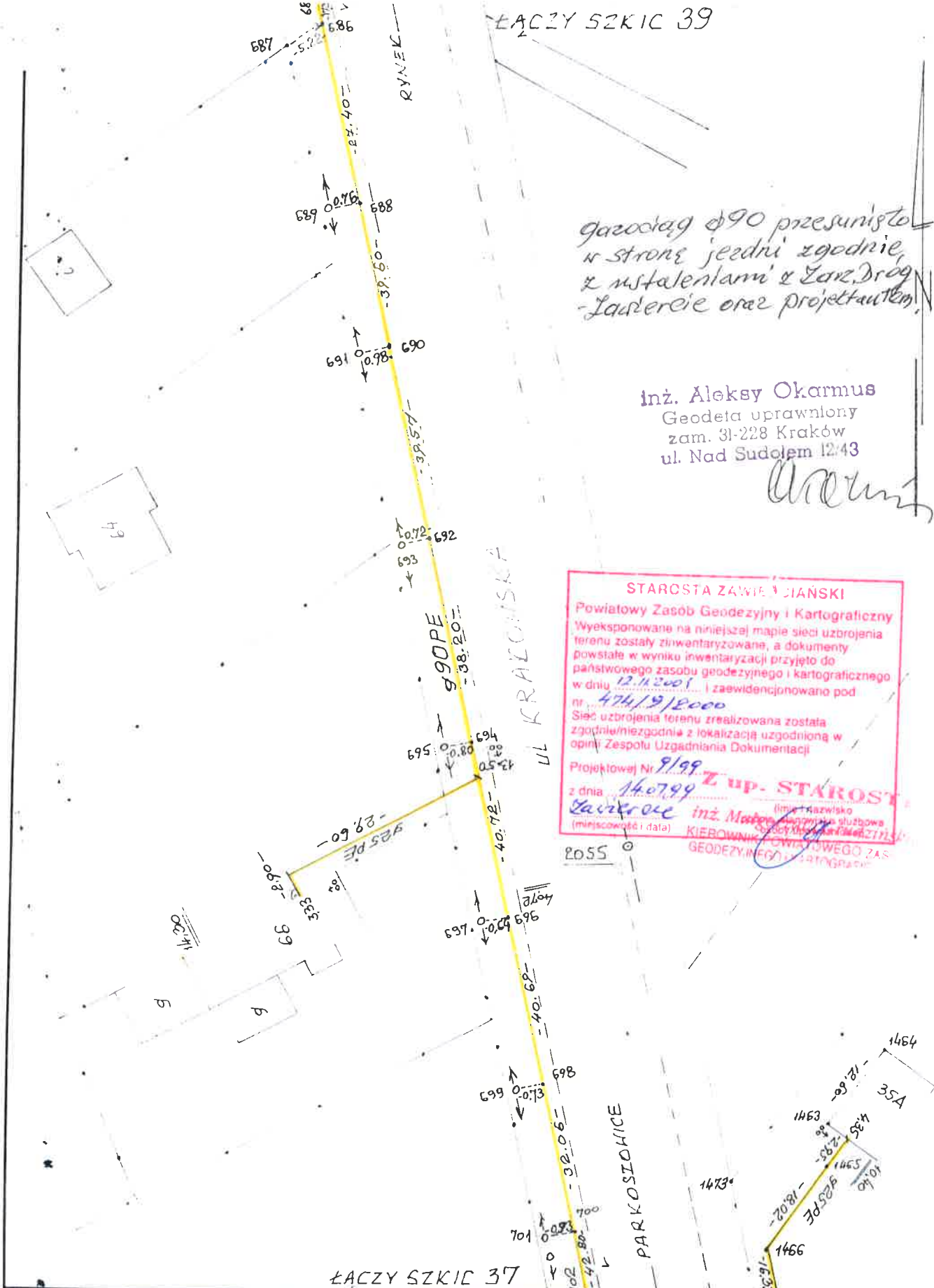
*Alexy Okarmus*

**STAROSTA ZAWIERCIAŃSKI**  
Powiatowy Zasób Geodezyjny i Kartograficzny  
Wyeksponowane na niniejszej mapie sieci uzbrojenia  
terenu zostały zinventaryzowane, a dokumenty  
powstałe w wyniku inwentaryzacji przyjęto do  
państwowego zasobu geodezyjnego i kartograficznego  
w dniu 12.07.2000 i zarejestrowano pod  
nr 474/9/2000  
Sieć uzbrojenia terenu zrealizowana została  
zgodnie/niezgodnie z lokalizacją uzgodnioną w  
opinii Zespołu Uzgadniania Dokumentacji  
Projektowej Nr 9/99 Z up. STANIS  
z dnia 14.07.99  
Lanciercie  
(miejscowość i data)

inż. Aleksy Okarmus  
Kierownik Biura Usług  
GEODEZYJNO-KARTOGRAFICZNYCH

Rodzaj i nr przymiaru	Rodzaj pracy INWENTARZ. POWYKON. SIECI GAZI. Szkic połowy nr 37		
	Data	imię i nazwisko, podpis	województwo
			ŚLĄSKIE
Pomierzył	12.2000	Aleksy Okarmus	miasto - gmina
Skartował			WĘDOWICE
Sprawdził			miejscowość
			WĘDOWICE
			Obiekt WĘDOWICE
			Pierworys 522.143.163
			inż. Aleksy Okarmus Geodeta uprawniony zam. 31-228 Kraków ul. Nad Sudolem 12/43

ŁĄCZY SZKIC 39



gazociąg Ø90 przesunięto  
w stronę jezdni zgodnie  
z instalacjami z Zarz. Drog  
Ludwercie oraz projektantem.

inż. Aleksy Okarmus  
Geodeta uprawniony  
zam. 31-228 Kraków  
ul. Nad Sudolem 12/43

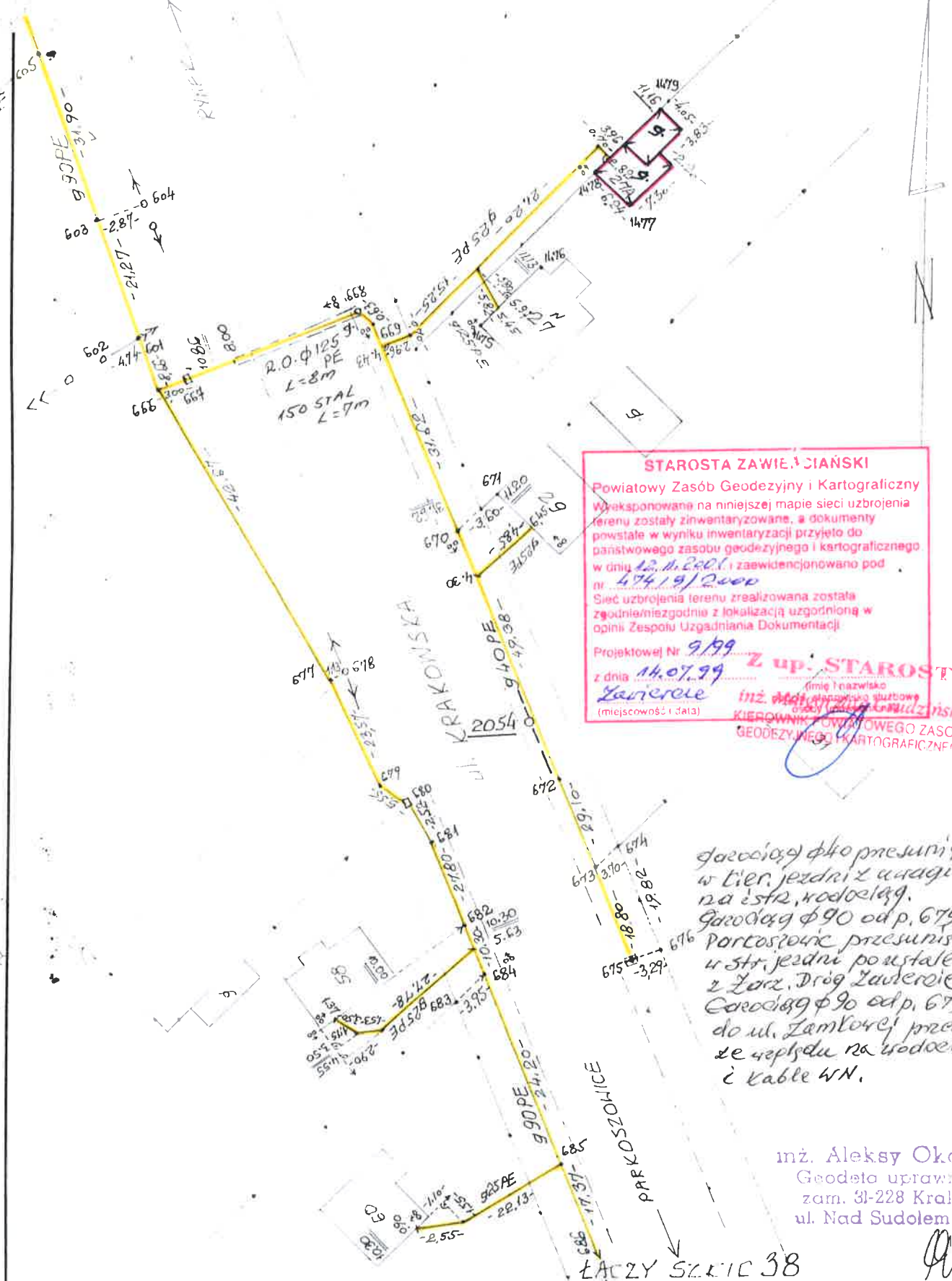
*Alexy Okarmus*

**STAROSTA ZAWIĘZIANSKI**  
Powiatowy Zasób Geodezyjny i Kartograficzny  
Wyeksponowane na niniejszej mapie sieci uzbrojenia  
terenu zostały zinventaryzowane, a dokumenty  
powstałe w wyniku inwentaryzacji przyjęto do  
państwowego zasobu geodezyjnego i kartograficznego  
w dniu 12.11.2001 i zaewidencjonowano pod  
nr. 474/19/2000  
Sieć uzbrojenia terenu zrealizowana została  
zgodnie/niezgodnie z lokalizacją uzgodnioną w  
opini Zespołu Uzgadniania Dokumentacji  
Projektowej Nr 9/99  
z dnia 14.07.99  
*Zawieroc* inż. *Marek* (imię i nazwisko)  
(miejscowość i data) KIEBOWNIK (nazwa służbowa)  
POWIATOWEGO ZASOBU GEODEZYJNEGO I KARTOGRAFICZNEGO

ŁĄCZY SZKIC 37

Rodzaj i nr przymiaru	Rodzaj pracy INWENTAR. POHYKON. SIECI GAZ. Szkic połowy nr 38		
Data	imię i nazwisko, podpis	województwo	Obiekt WŁODONICE
Pomierzył	12.2000 <i>Aleksy Okarmus</i>	ŚLĄSKIE	Pierworys 522.143.161
Skartował		miasto - gmina WŁODONICE	inż. Aleksy Okarmus
Sprawdził		miejscowość WŁODONICE	Geodeta uprawniony zam. 31-228 Kraków ul. Nad Sudolem 12/43

ŁĄCZY SZKIC 33




**STAROSTA ZAWIERCIAŃSKI**  
 Powiatowy Zespół Geodezyjny i Kartograficzny  
 Wyekspozowane na niniejszej mapie sieci uzbrojenia terenu zostały zinwentaryzowane, a dokumenty powstałe w wyniku inwentaryzacji przyjęto do państwowego zasobu geodezyjnego i kartograficznego w dniu 12.11.2001 i zaewidencjonowano pod nr 47419/2000  
 Sieć uzbrojenia terenu zrealizowana została zgodnie/mieszgdnie z lokalizacją uzgodnioną w opinii Zespołu Uzgadniania Dokumentacji  
 Projektowej Nr 9/99  
 z dnia 14.07.99  
 Zawiercie  
 (miejscowość i data)  
**Z up. STAROSTY**  
 (imię i nazwisko)  
 inż. Aleksy Okarmus  
 KIEROWNIK POWIATOWEGO ZASOBU  
 GEODEZYJNEGO I KARTOGRAFICZNEGO

Garodzieg φ 40 przesunięto w tier. jezdnii z uwagi na istn. wodociąg. Garodzieg φ 90 odp. 679 w tier. Portoszarce przesunięto w str. jezdni po ustaleniu z Zarz. Drog Zawiercie. Garodzieg φ 90 odp. 679 do ul. Zamłowej przesunięto ze złącza na wodociąg i kable 4N.

inż. Aleksy Okarmus  
 Geodeta uprawniony  
 zam. 31-228 Kraków  
 ul. Nad Sudolem 12/43

*Okarmus*

Rodzaj i nr przymiaru	Rodzaj pracy INWENTAR. PODKON. SIECI GAZ.			Szkiec polowy nr 39
Data	imię i nazwisko, podpis	województwo	Objekt WŁODOWICE	
Pomierzył	<i>Aleksy Okarmus</i>	miasto - gmina	Pierworys 522.143.161	
Skartował	<i>Okarmus</i>	miejscowość	inż. Aleksy Okarmus	
Sprawdził			Geodeta uprawniony zam. 31-228 Kraków ul. Nad Sudolem 12/43	



**STAROSTA ZAWIERCIAŃSKI**  
 Powiatowy Zasób Geodezji i Kartograficzny  
 Wyeksponowane na niniejszej mapie sieci uzbrojenia terenu zostały zinwentaryzowane, a dokumenty powstałe w wyniku inwentaryzacji przyjęto do państwowego zasobu geodezyjnego i kartograficznego w dniu 12.11.2001 i zaewidencjonowano pod nr 47418/2001  
 Sieć uzbrojenia terenu realizowana została zgodnie z lokalizacją uzgodnioną w opinii Zespołu Uzgadniania Dokumentacji  
 Projektowej Nr 9/99  
 z dnia 14.07.99  
 Zawiercie  
 (miejscowość i data)

**Z. up. STAROSTY**  
 (imię i nazwisko)  
 podpis, stanowisko służbowe  
 inż. Małgorzata Brudzińska  
 KIEROWNIK POWIATOWEGO ZASOBU  
 GEODEZYJNEGO I KARTOGRAFICZNEGO

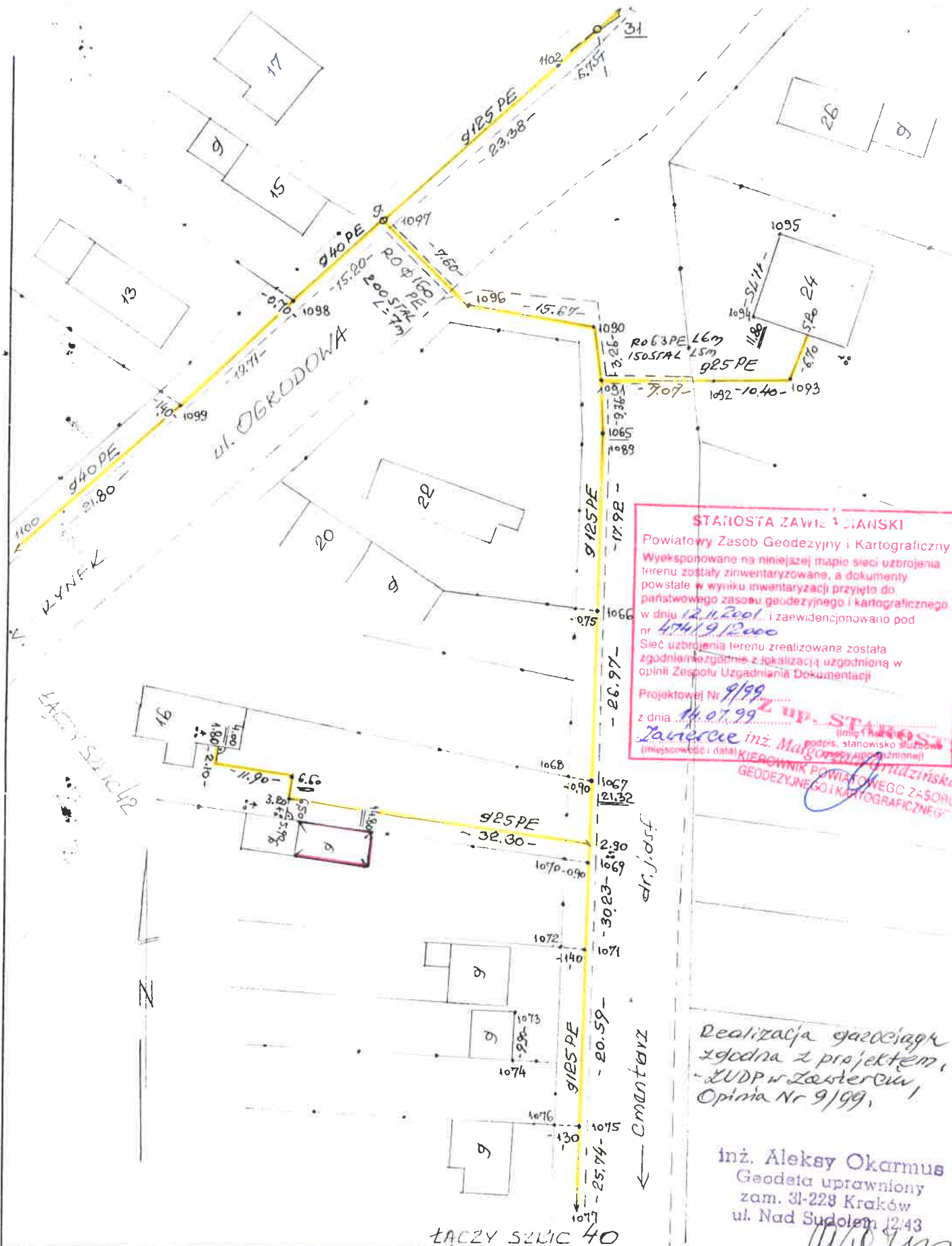
Realizacja gazociągów  
 zgodna z projektem,  
 - ZUDP w Zawierciu,  
 Opinia Nr 9/99.

inż. Aleksy Okarmus  
 Geodeta uprawniony  
 zam. 31-228 Kraków  
 ul. Nad Sudołem 12/43

*(Handwritten signature)*

do Omentarce

Rodzaj i nr przymiaru	Rodzaj pracy <b>INWENTAR. POWNK. SIECI GAZ.</b>			Szkic połowy nr <b>40</b>
Data	Imię i nazwisko, podpis	<b>ŚLĄSKIE</b> Województwo	Obiekt <b>WŁODOWICE</b>	
Pomierzył	<b>01.2001</b> <i>(Handwritten signature)</i>	<b>WŁODOWICE</b> Miasto - Gmina	Pierworys <b>522.143.111</b>	
Skartował	<i>(Handwritten signature)</i>	<b>WŁODOWICE</b> Miejscowość	<b>inż. Aleksy Okarmus</b> Geodeta uprawniony zam. 31-228 Kraków ul. Nad Sudołem 12/43	
Sprawdził				



**STAROSTA ZAWIEJSKI**  
 Powiatowy Zasob Geodezyjny i Kartograficzny  
 Wyeksponowane na niniejszej mapie sieci uzbrojenia terenu zostały zinventaryzowane, a dokumenty powstałe w wyniku inwentaryzacji przyjęto do państwowego zasobu geodezyjnego i kartograficznego w dniu 12.11.2001 i zaewidencjonowano pod nr 474/9.12.000  
 Sieć uzbrojenia terenu zrealizowana została zgodnie/mierzdono z lokalizacją uzgodnioną w opinii Zespołu Uzgadniania Dokumentacji  
 Projektowej Nr 9/99 z dnia 14.07.99  
 Zawiadczenie inż. Małgorzaty Rudzińska (imię i nazwisko, podpis, stanowisko służbowe) (miejscowość i data) KIEROWNIK POWIATOWEGO ZASOBU GEODEZYJNEGO I KARTOGRAFICZNEGO

Realizacja gabcziąg zgodna z projektem, ZUDP w Zawierciu, Opinia Nr 9/99,

inż. Aleksy Okarmus  
 Geodeta uprawniony  
 zam. 31-228 Kraków  
 ul. Nad Sudolem 12/43

Rodzaj i nr przyiaru	Rodzaj pracy INWENTAR. PDWYK. SIECI GAZ.			Szkic połowy nr 41
Data	Imię i nazwisko, podpis	SLASKIE Województwo	Obiekt WŁODOWICE	
Pomierzył	Aleksy Okarmus	WŁODOWICE Miasto - Gmina	Pierworys 522. 143. 111	
Skartował		WŁODOWICE Miejscowość	inż. Aleksy Okarmus Geodeta uprawniony zam. 31-228 Kraków ul. Nad Sudolem 12/43 m.p. jednostki wykonującej pomiar	
Sprawdził				

KACZY SZKIC

**STAROSTA ZAWIEŚCJAŃSKI**  
 Powiatowy Zespół Geodezyjny i Kartograficzny  
 Wykonane na niniejszej mapie sieci uzbrojenia terenu zostały zinventaryzowane, a dokumenty powstałe w wyniku inwentaryzacji przyjęte do państwowego zasobu geodezyjnego i kartograficznego w dniu 12.11.2001 i zarejestrowano pod nr 474/9/2000  
 Sieć uzbrojenia terenu zrealizowana została zgodnie z lokalizacją uzgodnioną w opinii Zespołu Uzgadniania Dokumentacji  
 Projektowej Nr 9/99 z dnia 14.07.99 z Zawieszce  
 (miejscowość i data)  
 inż. *[Podpis]*  
 KIEROWNICZKA ZWIĄZKU  
 GEODEZYJNEGO

UL. DERODOWA

RYNEK

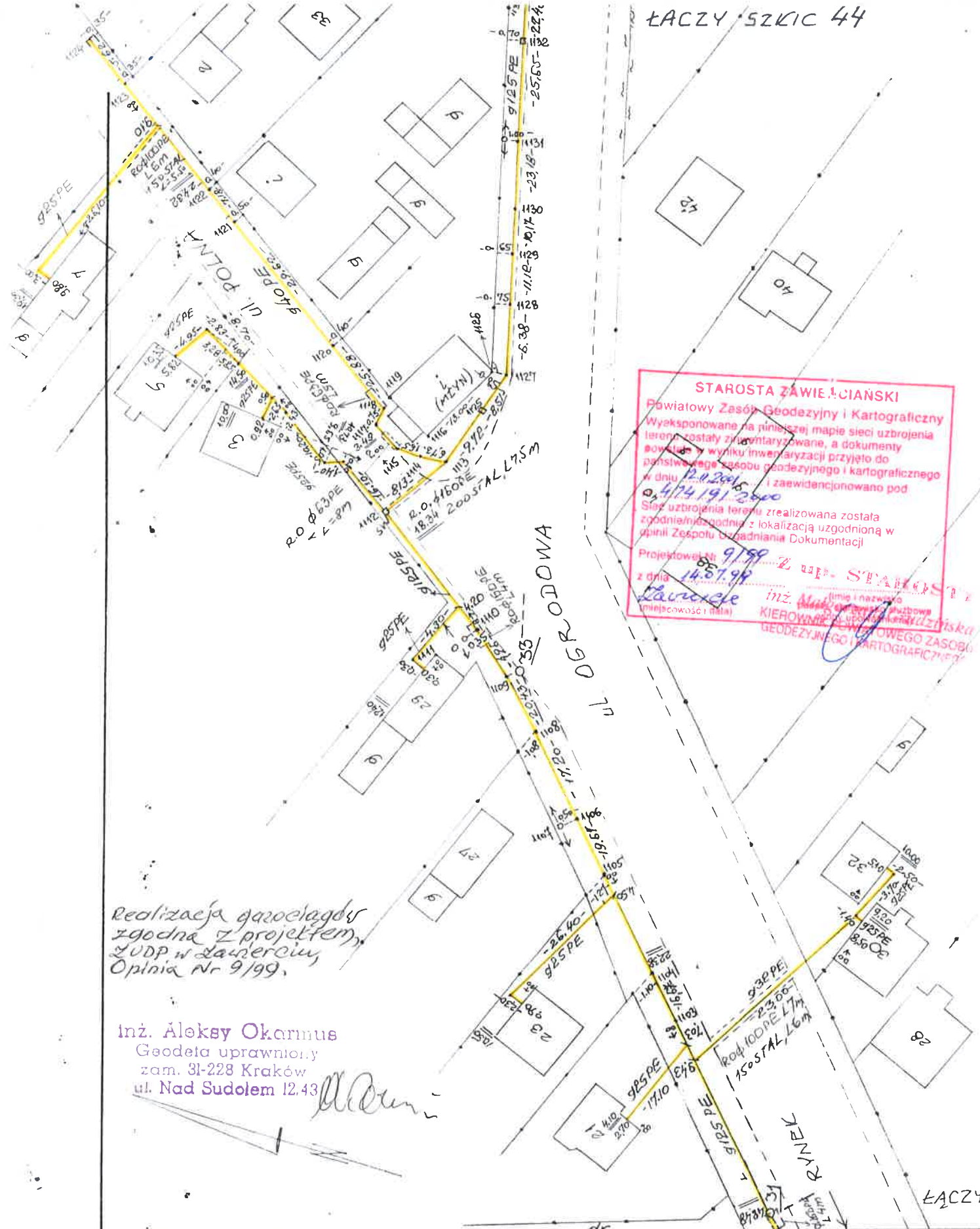
Realizacja gazociągu zgodnie z projektem - ZUDP/Żenerca, Opinia Nr 9/99

inż. Aleksy Okarmus  
 Geodeta uprawniony  
 zam. 31-228 Kraków  
 ul. Nad Sudolem 12/43

Rodzaj i nr przymiaru	Rodzaj pracy INWENTAR. POWYK. SIECI GAZ.			Szkic połowy nr 42
Data	Imię i nazwisko, podpis			Objekt WŁODOWICE
Pomierzył	01.2001	Aleksy Okarmus	ŚLĄSKIE Województwo	Pierworys 522.143.111
Skartował			WŁODOWICE Miasto - Gmina	inż. Aleksy Okarmus Geodeta uprawniony zam. 31-228 Kraków m.p. ul. Nad Sudolem 12/43
Sprawdził			WŁODOWICE Miejscowość	



ŁĄCZY SZKIC 44



**STAROSTA ZAWIEJACIAŃSKI**  
 Powiatowy Zespół Geodezyjny i Kartograficzny  
 Wyeksponowane na niniejszej mapie sieci uzbrojenia  
 terenu zostały zinventaryzowane, a dokumenty  
 ewidencyjne w wyniku inwentaryzacji przyjęto do  
 państwowego zasobu geodezyjnego i kartograficznego  
 w dniu 12.11.2001 r. i zaewidencjonowano pod  
 nr 0.4174.191.2000  
 Sieć uzbrojenia terenu zrealizowana została  
 zgodnie/miejscowo z lokalizacją uzgodnioną w  
 opinii Zespołu Badania i Dokumentacji  
 Projektował: 9199  
 z dnia 14.07.99  
 inż. Aleksy Okarmus (imię i nazwisko)  
 KIEROWNIK ZESPOŁU PRACOWNIKÓW  
 GEODEZYJNEGO I KARTOGRAFICZNEGO

Realizacja gazociągów  
 zgodna z projektem,  
 ZUDP w Zawierciu,  
 Opinia Nr 9/99.

inż. Aleksy Okarmus  
 Geodeta uprawniony  
 zam. 31-228 Kraków  
 ul. Nad Sudołem 12/43

Rodzaj i nr przyrządu	Rodzaj pracy INWENTAR. PODWYKON. SIECI GAZ. Szkic połowy nr 43		
Data	imię i nazwisko, podpis	województwo ŚLĄSKIE	Obiekt WŁODOWICE
Pomierzył	02.2001 Aleksy Okarmus	miasto - gmina WŁODOWICE	Pierworys 522.143.063
Skartował		1 miejscowość WŁODOWICE	inż. Aleksy Okarmus Geodeta uprawniony zam. 31-228 Kraków ul. Nad Sudołem 12/43
Sprawdził			

Realizacja gazociągu zgodnie z projektem - ZUDP K. Zawiercia, Opinia Nr 9/99, oprócz przejścia pod drogą powiat, - brał zgodę właściciela działki - bud. 48. Przesunięto w kierunku Rzędowice po uzgodnieniu z projektantem.

inż. Aleksy Okarmus  
Geodeta uprawniony  
zam. 31-228 Kraków  
ul. Nad Sudolem 12/43

*Alexy*

ROΦ160PE

UL. OGRODOWA

2.0. φ160 PE  
200 STAL L=1317

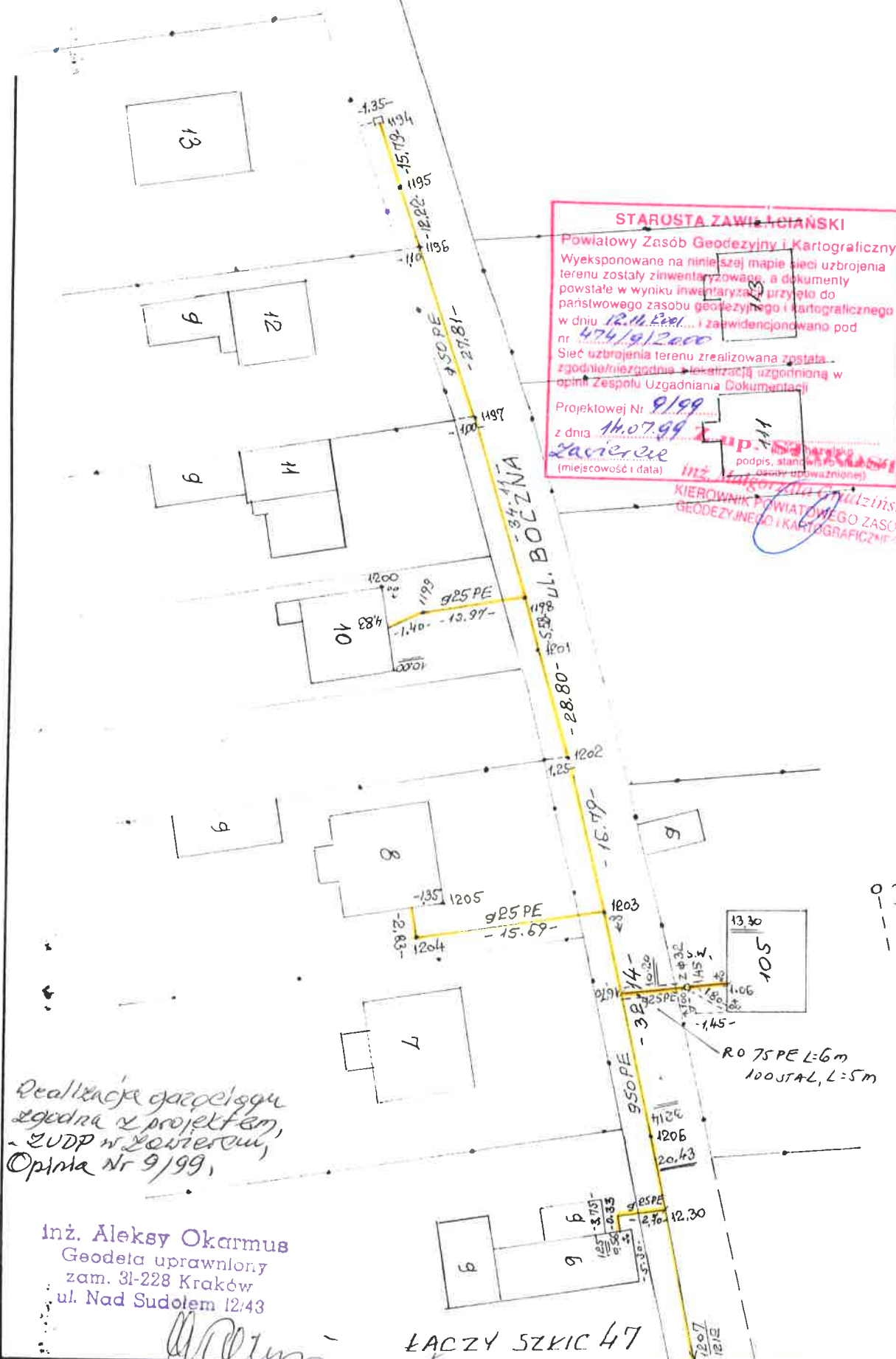
RYNEK

ŁĄCZY SZKIC 43

**STAROSTA ZAWIERCIAŃSKI**  
Powiatowy Zespół Geodezyjny i Kartograficzny  
Wyeksponowane na niniejszej mapie sieci uzbrojenia terenu zostały zinventaryzowane, a dokumenty powstałe w wyniku inwentaryzacji przyjęto do państwowego zasobu geodezyjnego i kartograficznego w dniu 12.11.2000 i zaewidencjonowano pod nr 474/19/2000  
Sieć uzbrojenia terenu zrealizowana została zgodnie/mozgodnie z lokalizacją uzgodnioną w opinii Zespołu Uzgadniania Dokumentacji Projektowej Nr 9/99 z dnia 11.07.99 inż. Małgorzaty Zawiercia  
Zawiercia (miejscowość i data)

**up. STAROSTA**  
inż. Małgorzata Zawiercia  
KIEROWNIK Zespołu Geodezyjnego i Kartograficznego

Rodzaj i nr przyzmiaru	Rodzaj pracy INWENTAR. POWYKON. SIECI GAZ. Szkic polowy nr 44		
Data	imię i nazwisko, podpis	województwo	Obiekt WŁODOWICE
Pomierzył 02.2001	Aleksy Okarmus <i>Alexy</i>	śląskie	Pierworys 522.143.063
Skartował	<i>Alexy</i>	miasto - gmina WŁODOWICE	inż. Aleksy Okarmus Geodeta uprawniony zam. 31-228 Kraków ul. Nad Sudolem 12/43
Sprawdził		miejsowość WŁODOWICE	



**STAROSTA ZAWIĄZIĄŃSKI**

Powiatowy Zasób Geodezyjny i Kartograficzny  
 Wyeksponowane na niniejszej mapie sieci uzbrojenia terenu zostały zinventaryzowane, a dokumenty powstałe w wyniku inwentaryzacji przyjęto do państwowego zasobu geodezyjnego i kartograficznego w dniu 12.11.2001... i zarejestrowano pod nr 474/912000.  
 Sieć uzbrojenia terenu zrealizowana została zgodnie/wiezgodnie z lokalizacją uzgodnioną w opinii Zespołu Uzgadniania Dokumentacji.  
 Projektowej Nr 9199  
 z dnia 14.07.99  
 Zawierze (miejscowość i data)  
 Kierownik Powiatowego Zasobu Geodezyjnego i Kartograficznego  
 [Podpis i pieczęć]

ul. ZARĘCKA

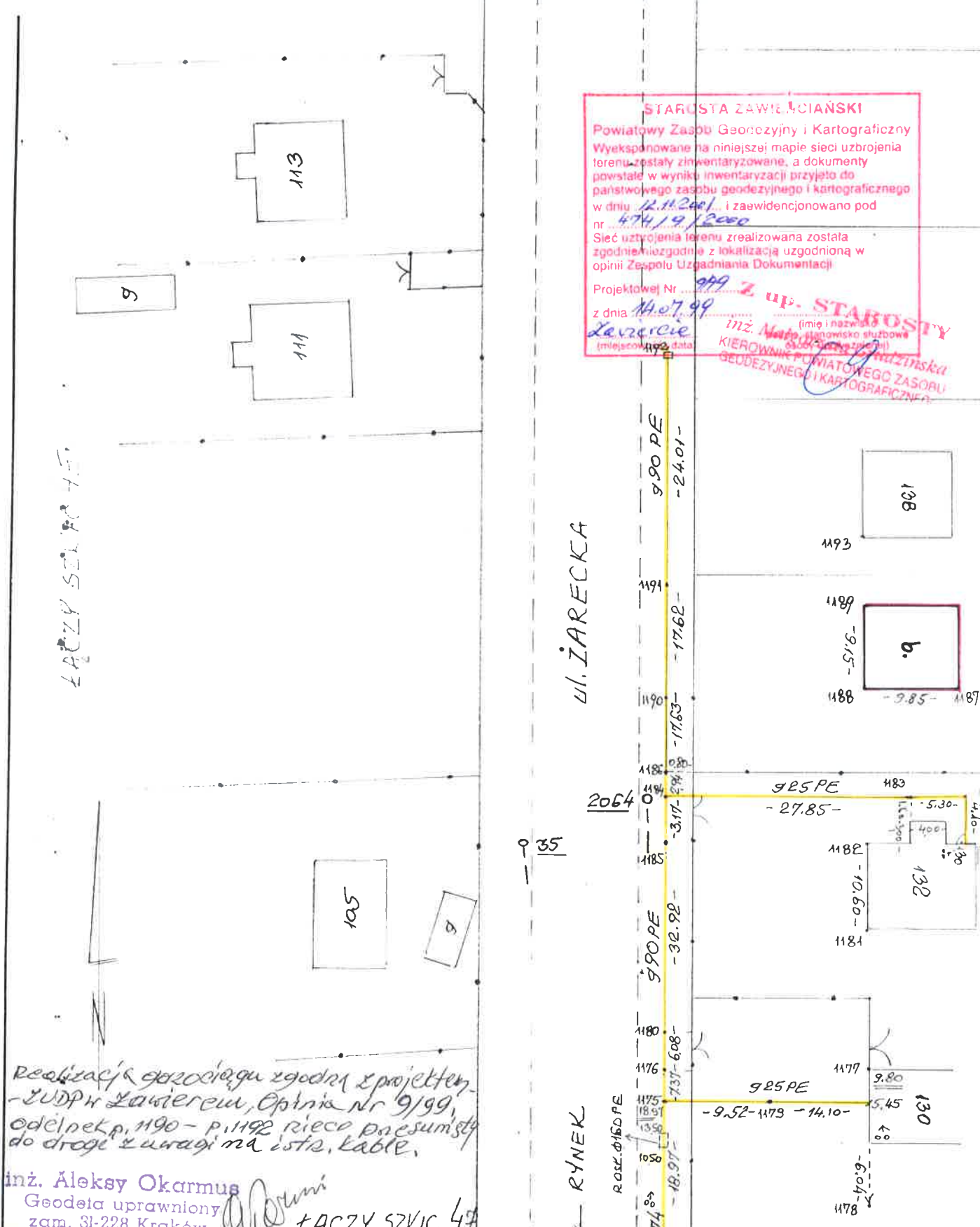
ŁĄCZY SZKIC 46

Realizacja geodezyjna zgodna z projektem, ZUDP nr Zawierze, Opinia nr 9/99.

inż. Aleksy Okarmus  
 Geodeta uprawniony  
 zam. 31-228 Kraków  
 ul. Nad Sudolem 12/43

ŁĄCZY SZKIC 47

Rodzaj i nr przymiaru	Rodzaj pracy INWENTAR. POWYKON. SIECI GAZ. i Szkic polowy nr 45		
Data	imię i nazwisko, podpis	województwo	Objekt WĘDOWICE
Pomierzył	Aleksy Okarmus	ŚLĄSKIE	Pierworys 522.134.102
Skartował		miasto - gmina WĘDOWICE	inż. Aleksy Okarmus
Sprawdził		miejsowość WĘDOWICE	Geodeta uprawniony zam. 31-228 Kraków ul. Nad Sudolem 12/43



**STAROSTA ZAWIERCIAŃSKI**  
 Powiatowy Zespół Geodezyjny i Kartograficzny  
 Wyeksponowane na niniejszej mapie sieci uzbrojenia terenu zostały zinventaryzowane, a dokumenty powstałe w wyniku inwentaryzacji przyjęto do państwowego zasobu geodezyjnego i kartograficznego w dniu 11.11.2001 i zaświadczone pod nr 474/9/2000  
 Sieć uzbrojenia terenu zrealizowana została zgodnie z lokalizacją uzgodnioną w opinii Zespołu Uzgadniania Dokumentacji  
 Projektowej Nr 999 z up. STAROSTY  
 z dnia 14.07.99  
 Zawiercie (miejsce i data)

inż. *Marta Matyja* (imię i nazwisko)  
 KIEROWNIK POWIATOWEGO ZASOBU  
 GEODEZYJNEGO I KARTOGRAFICZNEGO

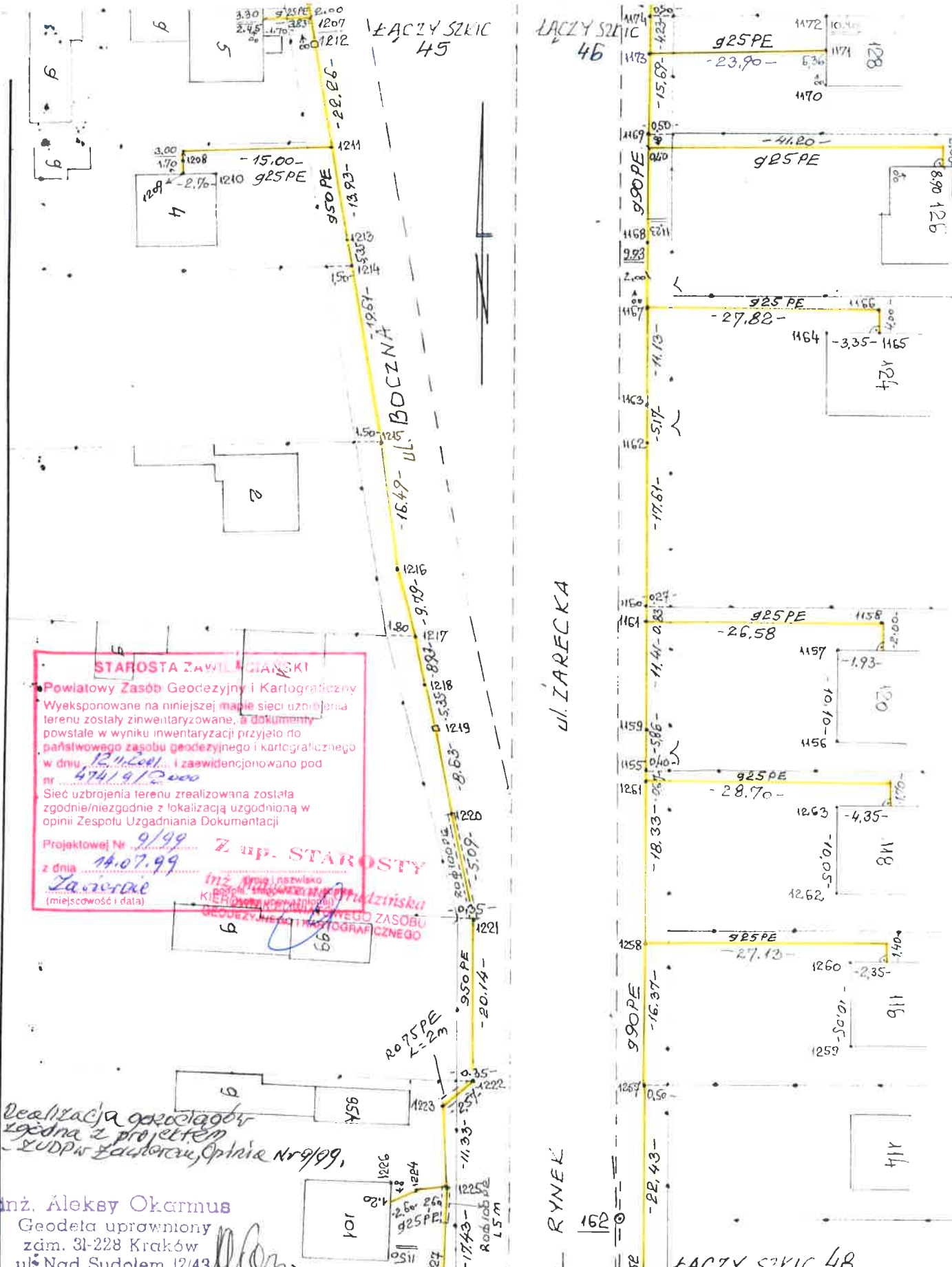
ŁĄCZY SZKIC 45

UL. IARECKA

RYNEK

Realizacja projektu zgodna z projektem  
 - ZUDP Zawiercie, Opinia Nr 9/99,  
 odcinek p. 1190 - p. 1192 rzeźba przesunięta  
 do drogi z uwagi na istniejące kable.  
 inż. **Aleksy Okarmus**  
 Geodeta uprawniony  
 zam. 31-228 Kraków  
 ŁĄCZY SZKIC 44

Rodzaj i nr przemiary	Rodzaj pracy INWENTAR. POWYKON. SIECI GAZ. Szkic polowy nr 46		
Data	imię i nazwisko, podpis	województwo SLASKIE	Obiekt WŁODONICE
Pomierzył	02.2001 Aleksy Okarmus	miasto - gmina WŁODONICE	Pierworys 522.134.102
Skartował		miejsowość WŁODONICE	inż. Aleksy Okarmus Geodeta uprawniony zam. 31-228 Kraków ul. Nad Sudolem 12/43
Sprawdził			



**STAROSTA ZAWILSKI**  
**Powiatowy Zespół Geodezyjny i Kartograficzny**  
 Wyeksponowane na niniejszej mapie sieci uzbrojenia terenu zostały zinventaryzowane, a dokumenty powstałe w wyniku inwentaryzacji przyjęto do państwowego zasobu geodezyjnego i kartograficznego w dniu 12.07.2001 i zaświadczone pod nr 474/9/2000.  
 Sieć uzbrojenia terenu zrealizowana została zgodnie/niezgodnie z lokalizacją uzgodnioną w opinii Zespołu Uzgadniania Dokumentacji.  
 Projektowej Nr 9/99 z dnia 14.07.99  
 inż. Aleksy Okarmus (miejscowość i data)  
**7. UP. STAROSTY**  
 inż. Aleksy Okarmus  
 KIEROWNIK PRAC  
 GEODEZYJNO-KARTOGRAFICZNEGO

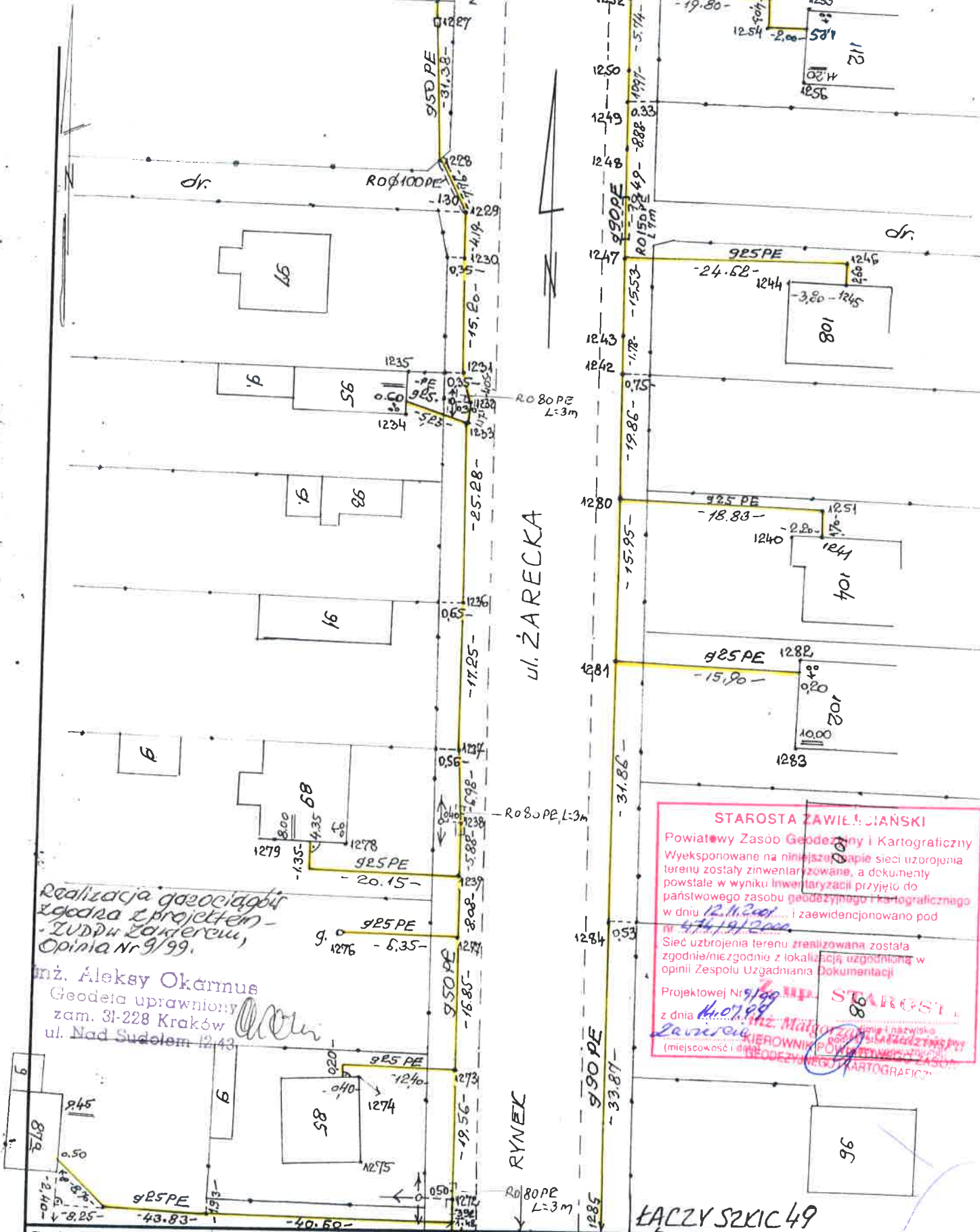
Realizacja zgodnie z projektem  
 z UZDP w Zawiloncu, Opinia Nr 9/99,

inż. Aleksy Okarmus  
 Geodeta uprawniony  
 zam. 31-228 Kraków  
 ul. Nad Sudolem 12/43

Rodzaj i nr przymiaru	Rodzaj pracy INWENTAR. POWYKON. SIECI GAZ. Szkic połowy nr 47		
Data	imię i nazwisko, podpis	województwo	Obiekt WĘDOWICE
Pomierzył 01.2001	Aleksy Okarmus	ŚLĄSKIE	Pierworys 522.134.102
Skartował		miasto - gmina WĘDOWICE	
Sprawdził		miejscowość WĘDOWICE	inż. Aleksy Okarmus Geodeta uprawniony zam. 31-228 Kraków ul. Nad Sudolem 12/43

ŁĄCZY SZKIC 47

ŁĄCZY SZKIC 49

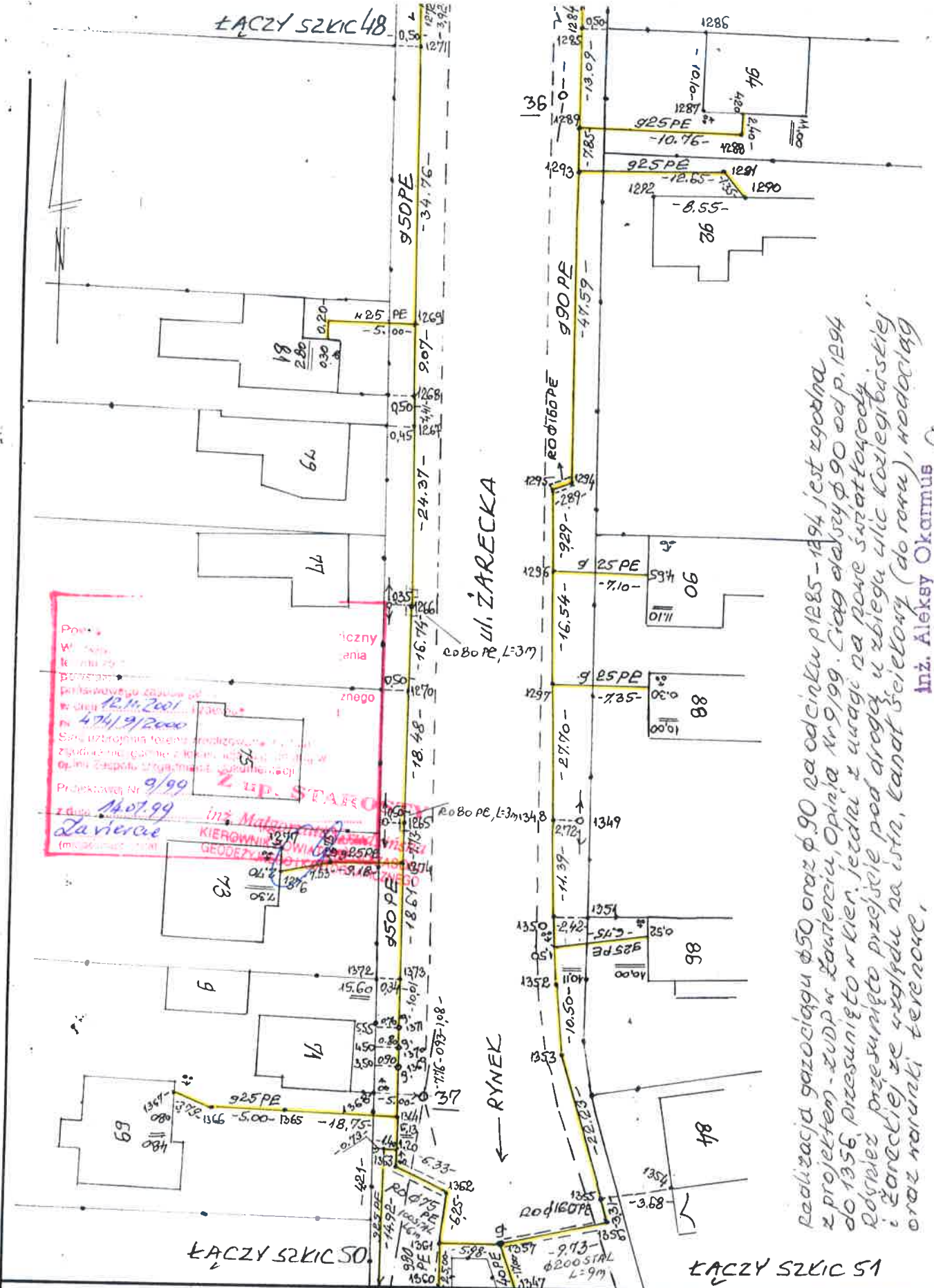


Realizacja geodezyjnych  
zgodna z projektem -  
TUDPA Zakterem,  
Opinia Nr 9/99.

inż. Aleksy Okarmus  
Geodeta uprawniony  
zam. 31-228 Kraków  
ul. Nad Sudetem 12/43

**STAROSTA ZAWIĘZI JAŃSKI**  
Powiatowy Zasób Geodezyjny i Kartograficzny  
Wyeksponowane na niniejszym mapie sieci uzbrojenia  
terenu zostały zinventaryzowane, a dokumenty  
powstałe w wyniku inwentaryzacji przyjęte do  
państwowego zasobu geodezyjnego i kartograficznego  
w dniu 12.11.2001... i zaewidencjonowano pod  
nr 476/19/2001...  
Sieć uzbrojenia terenu zrealizowana została  
zgodnie/niezgodnie z lokalizacją uzgodnioną w  
opinii Zespołu Uzgodniania Dokumentacji  
Projektowej Nr 9/99...  
z dnia 11.07.99  
inż. Małgorzata...  
KIEROWNIK POWIATOWEGO ZS  
GEODEZYJNEGO I KARTOGRAFICZNEGO

Rodzaj i nr przymiaru	Rodzaj pracy INWENTARZ POLYKON. SIECI GAZ.	Szkiec polowy nr 48	
Data	imię i nazwisko, podpis	województwo ŚLĄSKIE	Obiekt WŁODOWICE
Pomierzył	Aleksy Okarmus	miasto - gmina WŁODOWICE	Pierworys 522. 134. 104
Skartował		mięscowość WŁODOWICE	inż. Aleksy Okarmus Geodeta uprawniony zam. 31-228 Kraków ul. Nad Sudetem 12/43
Sprawdził			

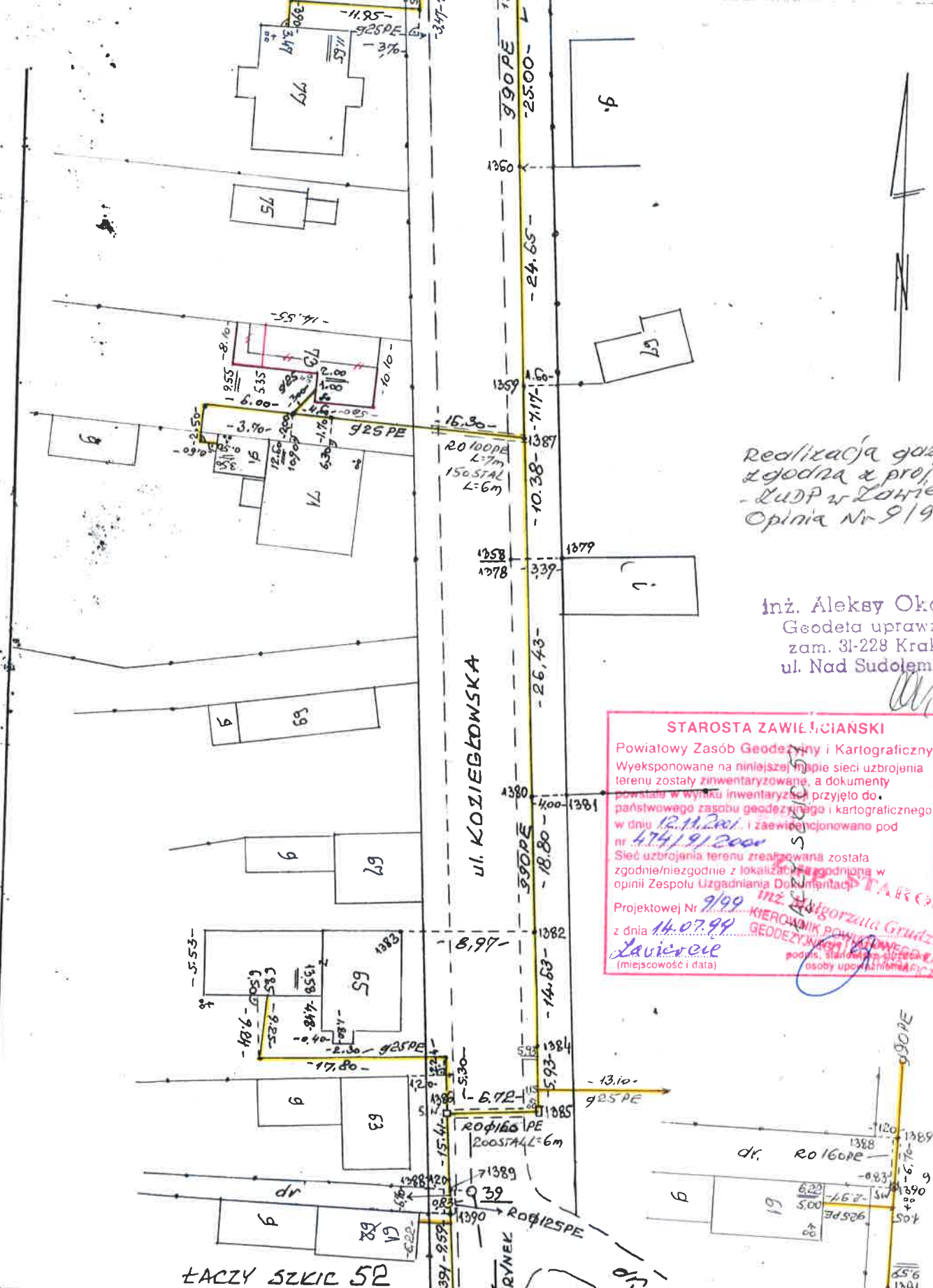


Realizacja gazociągu  $\phi 50$  oraz  $\phi 90$  na odcinku p1285 - 1294 jest zgodna z projektem - ZUDP w Zawierciu, Opinia Nr 9/99. Ciąg elektryczny  $\phi 90$  odp. p. 1294 do 1356, przesunięto w kier. jezdnym z uwagi na nowe świdrowanie. Rdzwięz przesunięto przebieg pod drogą u zbiegu ulic Kozięgrbarskiej i Żareckiej ze względu na istn. kładat ściekowy (do rowu), wodociąg oraz warunki terenu.

inż. Aleksy Okarmus  
Geodeta uprawniony  
zam. 31-228 Kraków  
ul. Nad Sudelem 12/43

Rodzaj i nr przymiaru	Rodzaj pracy INWENTAR. POWYKON. SIECIGAZ. Szkic połowy nr 49		
Data	imię i nazwisko, podpis	województwo	Objekt WŁODONICE
Pomierzył 01.0001	Aleksy Okarmus	ŚLĄSKIE	Pierworys 522.134.104
Skartował		miasto - gmina WŁODONICE	inż. Aleksy Okarmus
Sprawdził		miasteczko WŁODONICE	Geodeta uprawniony
			zam. 31-228 Kraków
			ul. Nad Sudelem 12/43

ŁĄCZY SZKIC 4Y



Realizacja gazociągu  
zgodna z projektem  
- ŁUDP w Ławiercu,  
Opinia Nr 9/99.

inż. Aleksy Okarmus  
Geodeta uprawniony  
zam. 31-228 Kraków  
ul. Nad Sudolem 12/43

**STAROSTA ZAWIĘCIAŃSKI**  
Powiatowy Zasób Geodezyjny i Kartograficzny  
Wyekspozowane na niniejszej mapie sieci uzbrojenia  
terenu zostały zinwentaryzowane, a dokumenty  
powstałe w wyniku inwentaryzacji przyjęto do  
państwowego zasobu geodezyjnego i kartograficznego  
w dniu 12.11.2001 r. i zarejestrowano pod  
nr 474/91/2000  
Sieć uzbrojenia terenu zrealizowana została  
zgodnie/niezgodnie z lokalizacją zgodną w  
opini Zespołu Uzgadniania Dokumentacji  
Projektowej Nr 9/99  
z dnia 14.07.99  
Ławiercie  
(miejscowość i data)

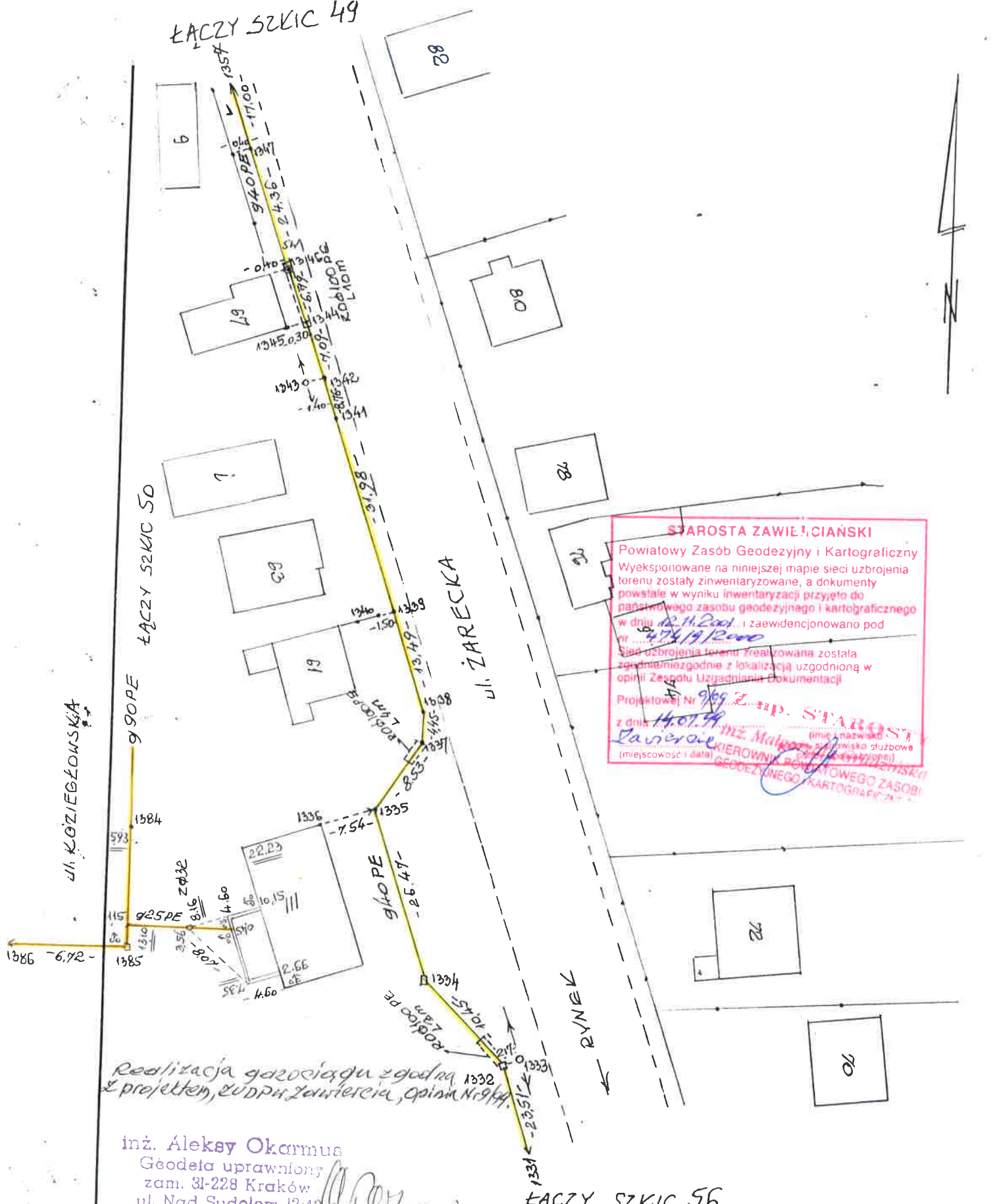
inż. Halina Grudzińska  
KIEROWNIK POWIATOWEGO ZASOBU  
GEODEZYJNO-KARTOGRAFICZNEGO  
podpis, starosta powiatu Zawiercie  
osoby upoważnionej

ŁĄCZY SZKIC 52

Rodzaj i nr przymiaru	Rodzaj pracy INWENTAR. POWYKON. SIECI GAZ Szkie połowy nr 50		
Data	imię i nazwisko, podpis	województwo	Obiekt WŁODOWICE
Pomierzył 01.2001	Aleksy Okarmus	ŚLĄSKIE	Pierworys 522. 134. 104
Skartował		miasto - gmina WŁODOWICE	inż. Aleksy Okarmus Geodeta uprawniony zam. 31-228 Kraków ul. Nad Sudolem 12/43
Sprawdził		miejscowość WŁODOWICE	



ŁĄCZY SZKIC 49



**STAROSTA ZAWIEJSKI**  
 Powiatowy Zasób Geodezyjny i Kartograficzny  
 Wyeksponowane na niniejszej mapie sieci uzbrojenia  
 toru zostały zinventaryzowane, a dokumenty  
 powstałe w wyniku inwentaryzacji przyjęto do  
 państwowego zasobu geodezyjnego i kartograficznego  
 w dniu 12.11.2001 i zaewidencjonowano pod  
 nr ... 475/19/2000  
 Sieć uzbrojenia toru zrealizowana została  
 zgodnie z lokalizacją uzgodnioną w  
 opinii Zespołu Uzgodniania Dokumentacji  
 Projektowej Nr 969 z 14.01.99  
 z dnia 14.01.99  
*Zawiercie* (imię i nazwisko)  
 inż. Małgorzata (imię i nazwisko)  
 KIEROWNIK BENTONOWEGO ZASOBU (nazwisko służbowe)  
 GEODEZYJNEGO I KARTOGRAFICZNEGO (nazwisko)  
 (miejscowość i data)

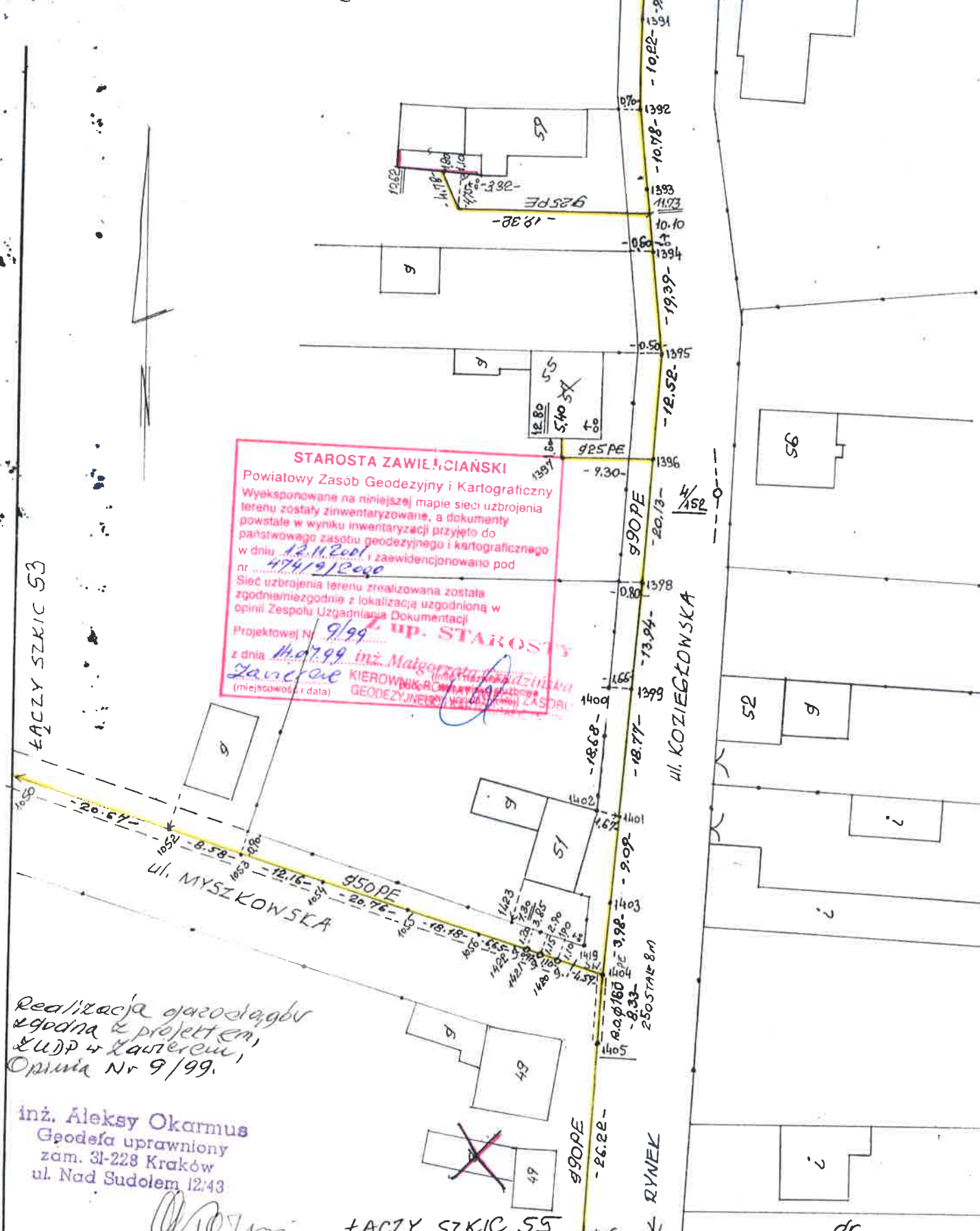
Realizacja gazociągu zgodna z projektem, zudpi Zawiercie, opinia Nr 969/99.

inż. **Aleksy Okarmus**  
 Geodeta uprawniony  
 zam. 31-228 Kraków  
 ul. Nad Sudolem 12/43

ŁĄCZY SZKIC 56

Rodzaj i nr przymiaru	Rodzaj pracy INWENTAR. DOWYKON. SIECI GAZ. Szkie polowy nr 51		
Data	imię i nazwisko, podpis	województwo	Obiekt WŁODOWICE
Pomierzył 02.2001	Aleksy Okarmus	ŚLĄSKIE	Pierworys 522.143.063
Skartował		miasto - gmina WŁODOWICE	inż. <b>Aleksy Okarmus</b> Geodeta uprawniony zam. 31-228 Kraków ul. Nad Sudolem 12/43
Sprawdził		miejscowość WŁODOWICE	

ŁĄCZY SZKIC 50



**STAROSTA ZAWIEJSKI**  
 Powiatowy Zespół Geodezyjny i Kartograficzny  
 Wyeksponowane na niniejszej mapie sieci uzbrojenia  
 terenu zostały zinwentaryzowane, a dokumenty  
 powstałe w wyniku inwentaryzacji przyjęto do  
 państwowego zasobu geodezyjnego i kartograficznego  
 w dniu 12.11.2001 i zaewidencjonowano pod  
 nr 474/19/2000  
 Sieć uzbrojenia terenu zrealizowana została  
 zgodnie/miezsłownie z lokalizacją uzgodnioną w  
 opinii Zespołu Uzgodniania Dokumentacji  
 Projektowej Nr 9/99  
**inż. up. STAROSTA**  
 z dnia 14.07.99 inż. Małgorzata Kozłowska  
 KIEROWNICZKA ZADZIAŁU  
 GEODEZYJNEGO WYKONAWCZEGO ZASOBU

Realizacja prac geodezyjnych  
 zgodna z projektem,  
 z U.D.P. + kwaterami  
 Opinia Nr 9/99.

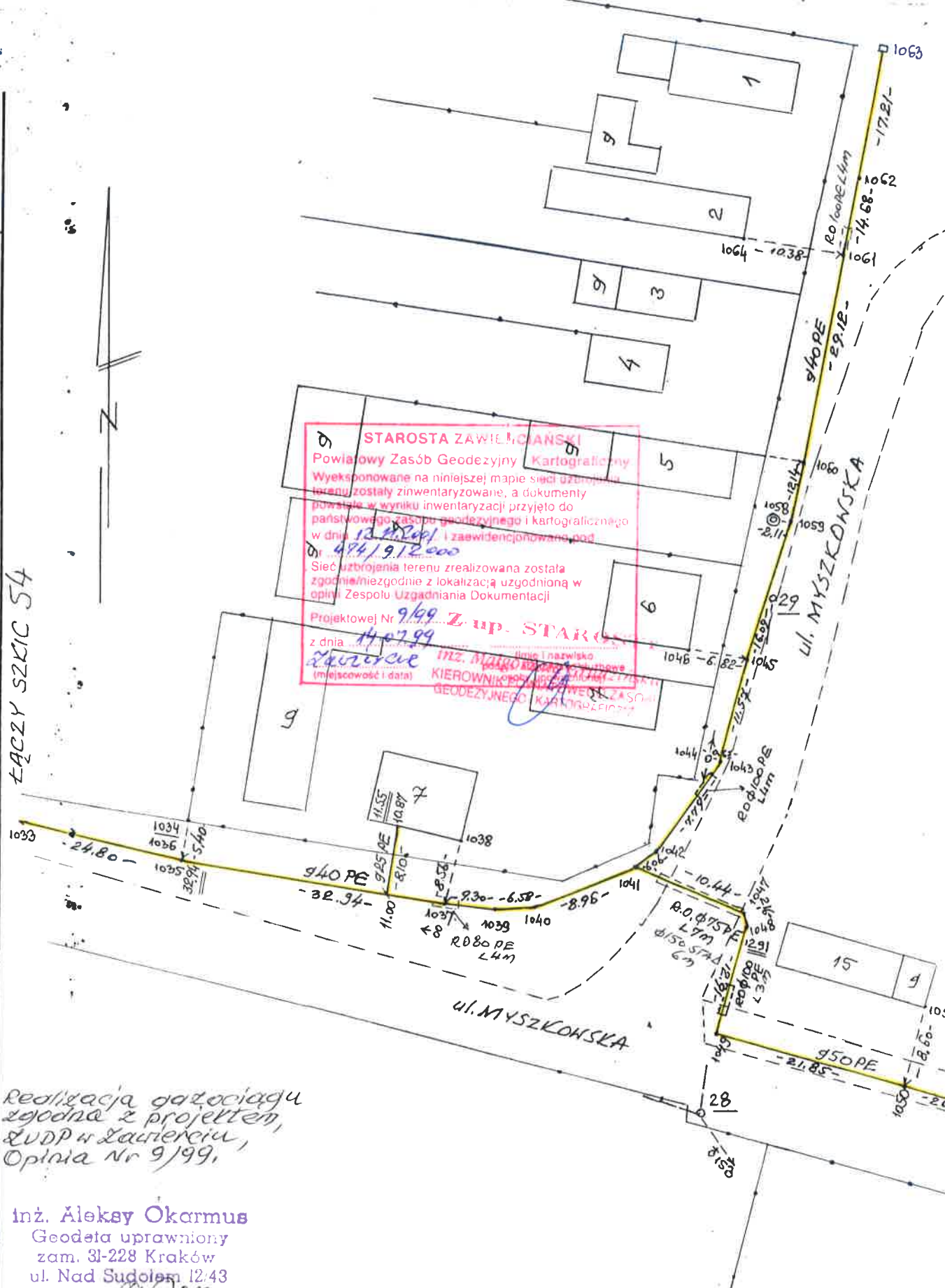
inż. Aleksy Okarmus  
 Geodeta uprawniony  
 zam. 31-228 Kraków  
 ul. Nad Sudolem 12/43

ŁĄCZY SZKIC 55

Rodzaj i nr przymiaru	Rodzaj pracy INWENTAR. POWYKON. SIECI GAZ. Szkic połowy nr 52		
Data	imię i nazwisko, podpis	województwo ŚLĄSKIE	Obiekt WŁODOWICE
Pomierzył	01.2001 Aleksy Okarmus	miasto - gmina WŁODOWICE	Pierworys 522.134.152
Skartował		miejsowość WŁODOWICE	inż. Aleksy Okarmus Geodeta uprawniony zam. 31-228 Kraków ul. Nad Sudolem 12/43
Sprawdził			

ŁACZY SZKIC 54

ŁACZY SZKIC 52

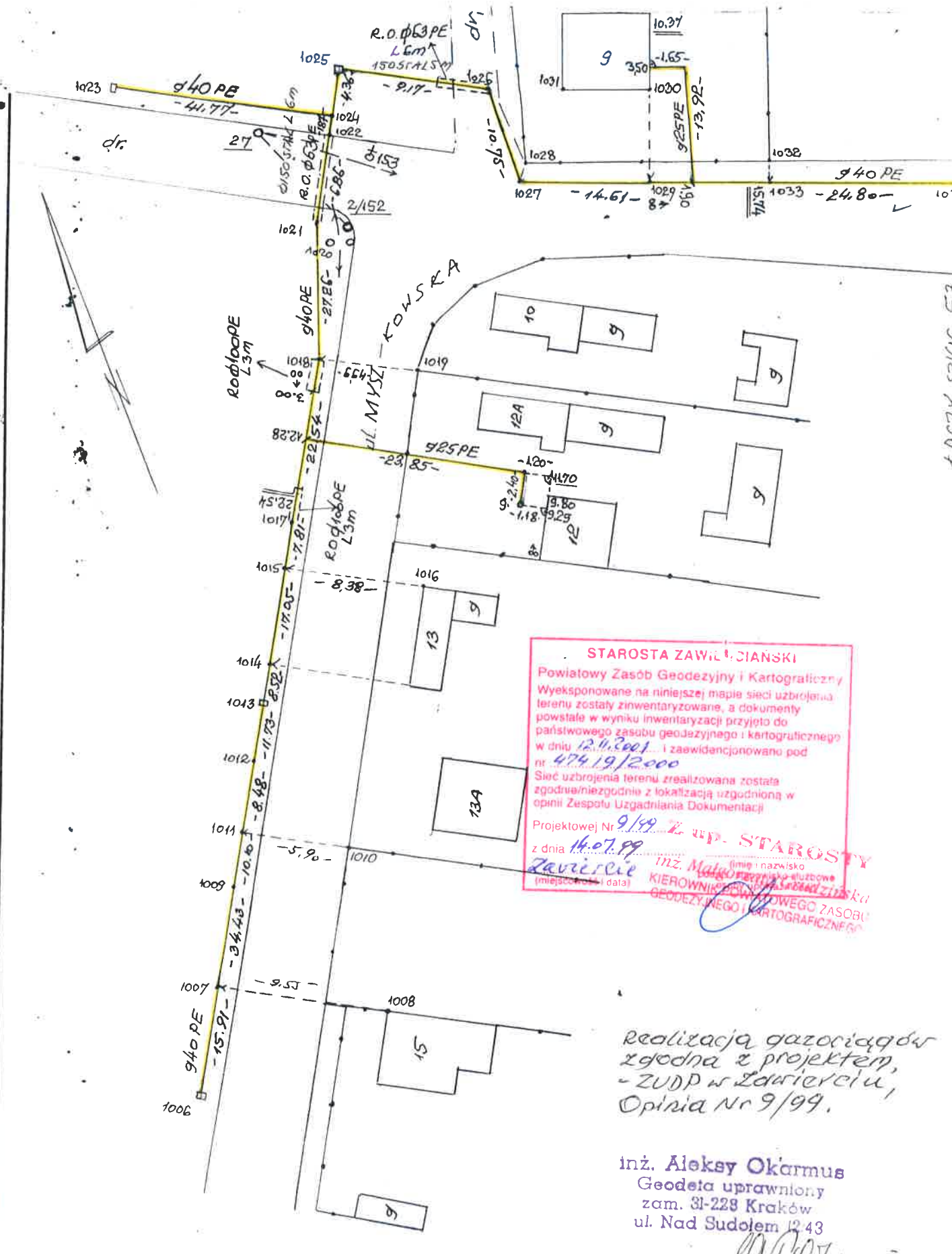


**STAROSTA ZAWIERCIANSKI**  
 Powiatowy Zespół Geodezyjny Kartograficzny  
 Wyeksponowane na niniejszej mapie sieci uzbrojenia terenu zostały zinwentaryzowane, a dokumenty powstałe w wyniku inwentaryzacji przyjęto do państwowego zasobu geodezyjnego i kartograficznego w dniu 12.11.2001 i zaświadczone pod nr 474/9.12.000  
 Sieć uzbrojenia terenu zrealizowana została zgodnie/miezsodnie z lokalizacją uzgodnioną w opinii Zespołu Uzgodniania Dokumentacji Projektowej Nr 9/99 z up. STAROSTA z dnia 14.07.99  
 (miejscowość i data)  
 inż. Aleksy Okarmus  
 KIEROWNIK POWIATOWEGO ZESPOŁU GEODEZYJNEGO I KARTOGRAFICZNEGO

Realizacja gazociągu zgodna z projektem, ŁUDP w Zawierciu, Opinia Nr 9/99,

inż. Aleksy Okarmus  
 Geodeta uprawniony  
 zam. 31-228 Kraków  
 ul. Nad Sudolem 12/43

Rodzaj i nr przymiaru	Rodzaj pracy INWENTAR. PONYKON. SIECI GAZ. Szkic połowy nr 53		
Data	imię i nazwisko, podpis	województwo ŚLĄSKIE	Obiekt WŁODOWICE
Pomierzył 01.2001	Aleksy Okarmus	miasto - gmina WŁODOWICE	Pierworys 522.134.152 .104
Skartował		miejscowość WŁODOWICE	inż. Aleksy Okarmus Geodeta uprawniony zam. 31-228 Kraków ul. Nad Sudolem 12/43
Sprawdził			



**STAROSTA ZAWIERCIAŃSKI**

Powiatowy Zespół Geodezyjny i Kartograficzny  
 Wyeksponowane na niniejszej mapie sieci uzbrojenia terenu zostały zinventaryzowane, a dokumenty powstałe w wyniku inwentaryzacji przyjęto do państwowego zasobu geodezyjnego i kartograficznego w dniu 12.11.2001 i zaawidencjonowano pod nr 474.19/2000

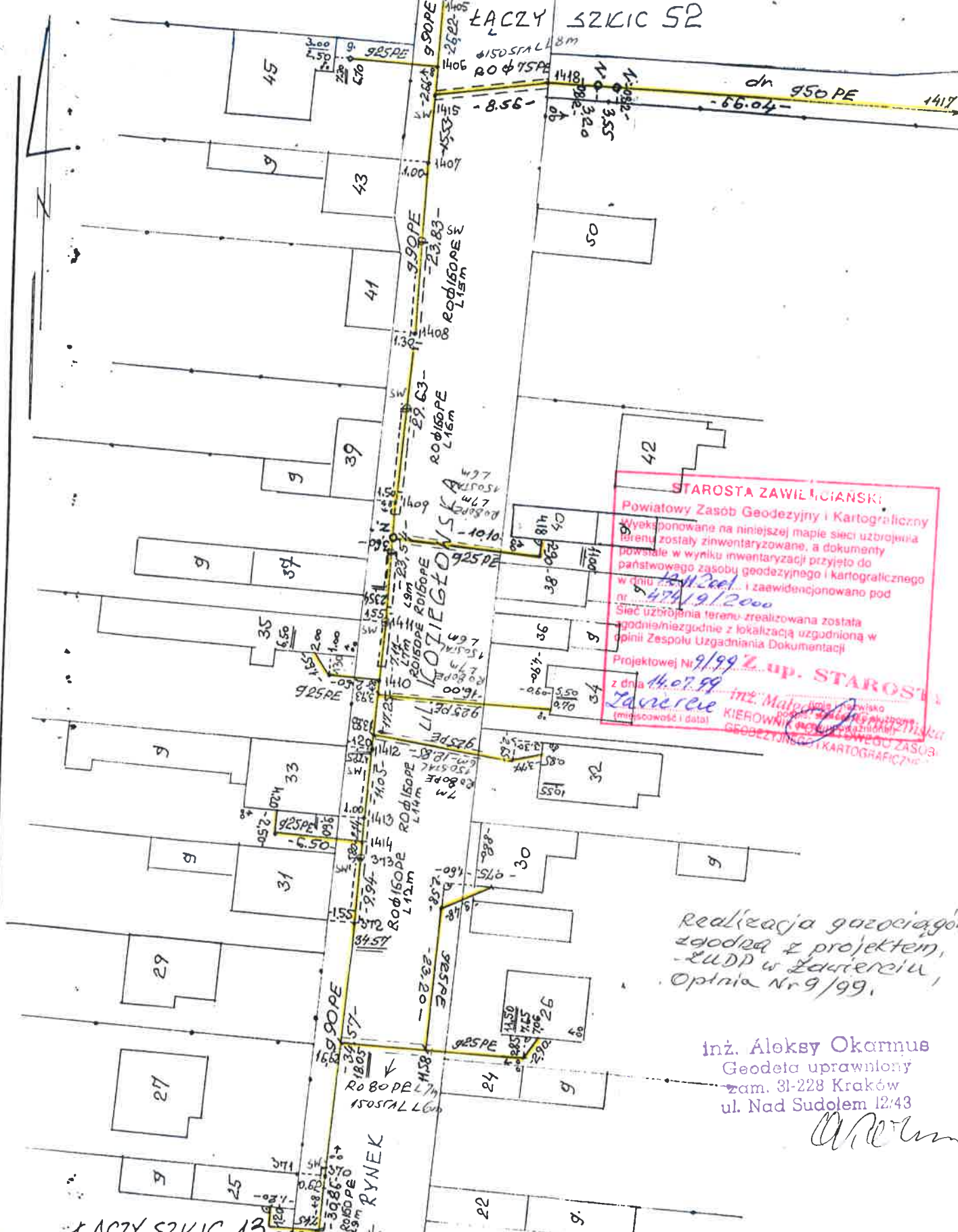
Sieć uzbrojenia terenu zrealizowana została zgodnie/niezgodnie z lokalizacją uzgodnioną w opinii Zespołu Uzgadniania Dokumentacji

Projektowej Nr 9/99 z up. STAROSTY z dnia 14.07.99  
 Zawiercie (miejscowość) i data) inż. Małgorzata Okarmus (imię i nazwisko) KIEROWNIK ZESPOŁU GEODEZYJNO-KARTOGRAFICZNEGO

Realizacja gazociągów zgodna z projektem, - ZUDP w Zawierciu, Opinia Nr 9/99.

inż. Aleksy Okarmus  
 Geodeta uprawniony  
 zam. 31-228 Kraków  
 ul. Nad Sudołem 12/43

Rodzaj i nr przymiaru	Rodzaj pracy INWENTAR. POWYKON. SIECI GAZ; Szkic połowy nr 54		
Data	imię i nazwisko, podpis	województwo	Obiekt WŁODOWICE
Pomierzył	Aleksy Okarmus	ŚLĄSKIE	Pierworys 522.134.152
Skartował		miasto - gmina WŁODOWICE	inż. Aleksy Okarmus
Sprawdził		miejscowość WŁODOWICE	Geodeta uprawniony zam. 31-228 Kraków ul. Nad Sudołem 12/43



**STAROSTA ZAWILĘCIANSKI**

Powiatowy Zespół Geodezyjny i Kartograficzny  
 Wyekspozowane na niniejszej mapie sieci uzbrojenia  
 terenu zostały zinwentaryzowane, a dokumenty  
 powstałe w wyniku inwentaryzacji przyjęto do  
 państwowego zasobu geodezyjnego i kartograficznego  
 w dniu 12.11.2001 i zaawidencjonowano pod  
 nr 474/9/2000  
 Sieć uzbrojenia terenu zrealizowana została  
 zgodnie/miejszgodnie z lokalizacją uzgodnioną w  
 opinii Zespołu Uzgodniania i Dokumentacji  
 Projektowej Nr 9/99 z up. STAROSTA  
 z dnia 14.07.99  
 inż. Małgorzata Janczarek  
 KIEROWNICZKA ZADANIOWY  
 GEODEZYJNO-KARTOGRAFICZNY

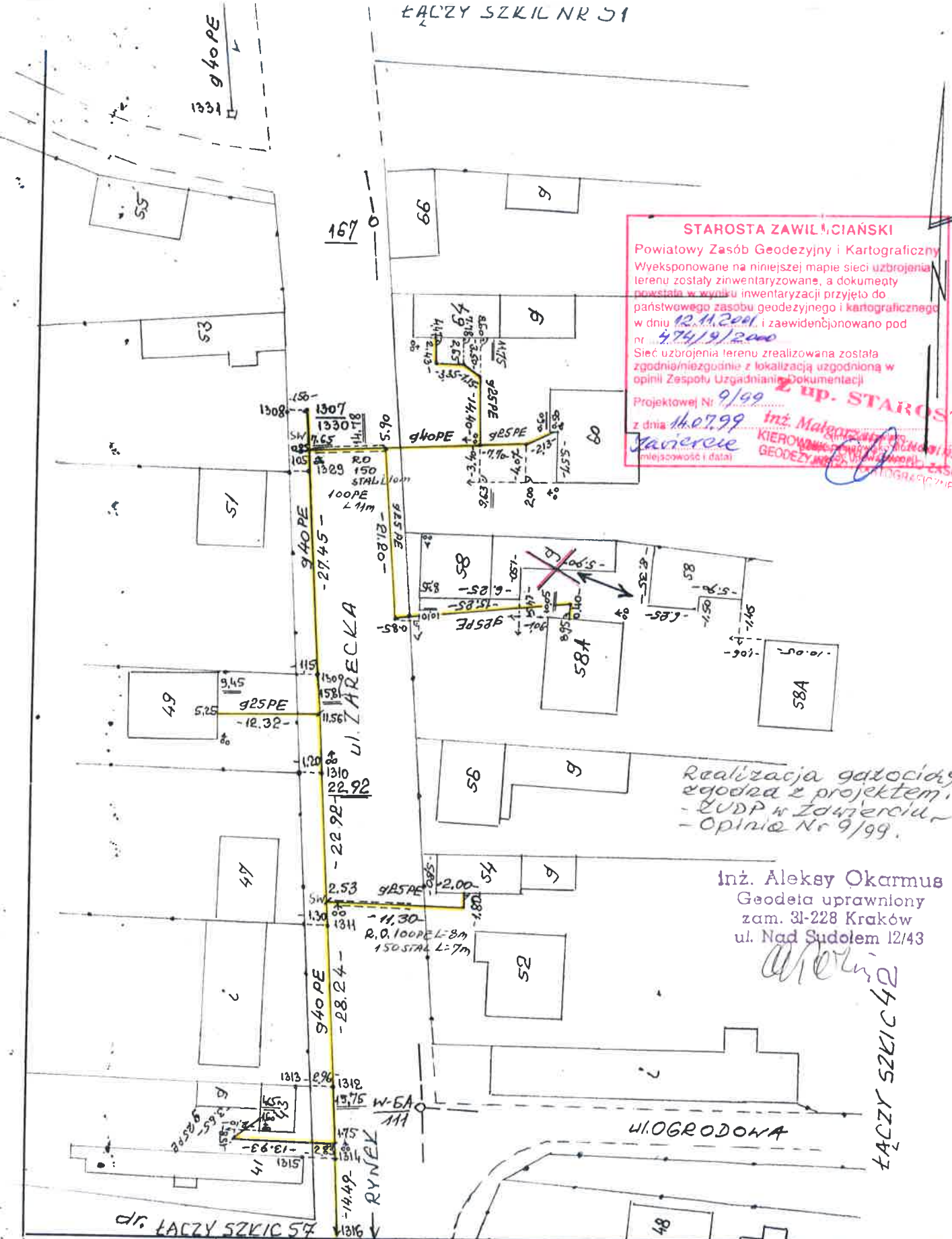
Realizacja gazociągów  
 zgodna z projektem,  
 ZUDP w Zawierciu,  
 Opłata Nr 9/99.

inż. Aleksy Okarmus  
 Geodeta uprawniony  
 zam. 31-228 Kraków  
 ul. Nad Sudolem 12/43

*(Signature)*

Rodzaj i nr przymiaru	Rodzaj pracy INWENTAR. POWNYKON. SIECI GAZ			Szkie polowy nr 55
	Data	imię i nazwisko, podpis	województwo ŚLĄSKIE	Obiekt WŁODOWICE
Pomierzył	01.2001	Aleksy Okarmus <i>(Signature)</i>	miasto - gmina WŁODOWICE	Pierworys 522.134.152
Skartował		<i>(Signature)</i>	mięjszczość WŁODOWICE	inż. Aleksy Okarmus Geodeta uprawniony zam. 31-228 Kraków ul. Nad Sudolem 12/43
Sprawdził				

**STAROSTA ZAWILCJAŃSKI**  
 Powiatowy Zasób Geodezyjny i Kartograficzny  
 Wyekspozowane na niniejszej mapie sieci uzbrojenia terenu zostały zinventaryzowane, a dokumenty powstałe w wyniku inwentaryzacji przyjęto do państwowego zasobu geodezyjnego i kartograficznego w dniu 12.11.2001 i zaewidencjonowano pod nr 474/9/2000  
 Sieć uzbrojenia terenu zrealizowana została zgodnie/mięzgodnie z lokalizacją uzgodnioną w opinii Zespołu Uzgadniania i Dokumentacji Projektowej Nr 9/99 z up. STAROSTY z dnia 16.07.99  
*Inż. Mategoraj*  
 KIEROWNIK ZASOBU GEODEZYJNO-KARTOGRAFICZNEGO



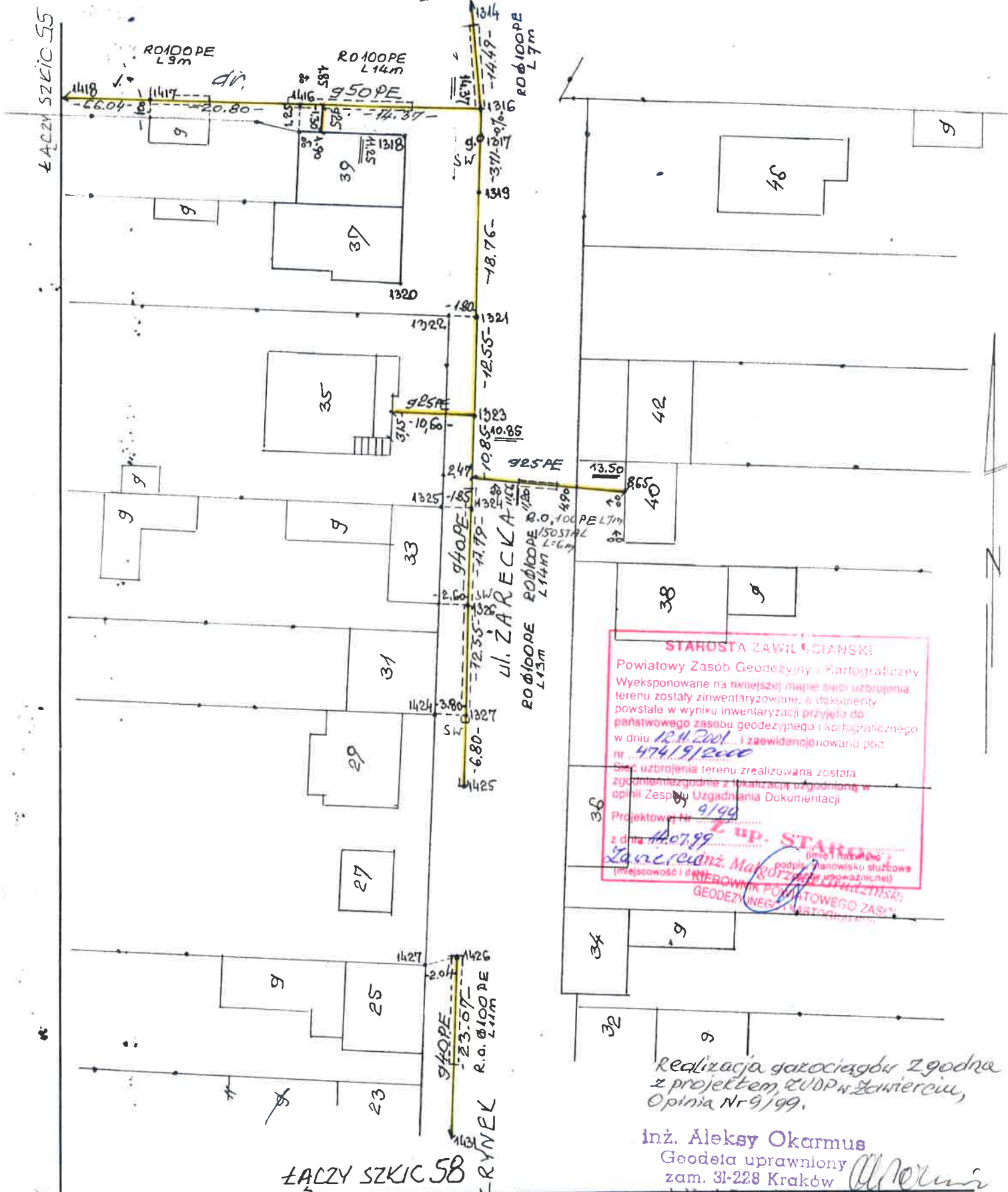
Realizacja gaziociągów zgodna z projektem.  
 - ŁUDP w Zawierciu  
 - Opinia Nr 9/99.

**Inż. Aleksy Okarmus**  
 Geodeta uprawniony  
 zam. 31-228 Kraków  
 ul. Nad Sudolem 12/43

*Alexis*  
 ŁĄCZY SZKIC 42

Rodzaj i nr przymiaru	Rodzaj pracy INWENTAR. POWNYKON. SIECI GAZ. Szkic połowy nr 56		
Data	Imię i nazwisko, podpis	ŚLĄSKIE Województwo	Obiekt WŁODOWICE
Pomierzył	02.2001 Aleksy Okarmus <i>Alexis</i>	WŁODOWICE Miasto - Gmina	Pierworys 522.143.111
Skartował	<i>Alexis</i>	WŁODOWICE Miejscowość	Inż. Aleksy Okarmus Geodeta uprawniony zam. 31-228 Kraków ul. Nad Sudolem 12/43
Sprawdził			

ŁĄCZY SZKIC 56



**STAROSTA ZAWILCIAŃSKI**  
 Powiatowy Zasób Geodezyjny i Kartograficzny  
 Wyeksponowane na niniejszej mapie sieci uzbrojenia terenu zostały zinventaryzowane, a dokumenty powstałe w wyniku inwentaryzacji przyjęte do państwowego zasobu geodezyjnego i kartograficznego w dniu 12.11.2001. i zaewidencjonowano pod nr. 474/9/2000  
 Sieć uzbrojenia terenu zrealizowana została zgodnie/miejszgodnie z lokalizacją uzgodnioną w opinii Zespołu Uzgadniania Dokumentacji  
 Projektant Nr 9/99  
 z dnia 11.07.99  
*Zawilczanż. Marcin* (imię i nazwisko)  
 (miejscowość i data)  
 NIEROBNIK POWIATOWEGO ZASOBU GEODEZYJNEGO I KARTOGRAFICZNEGO

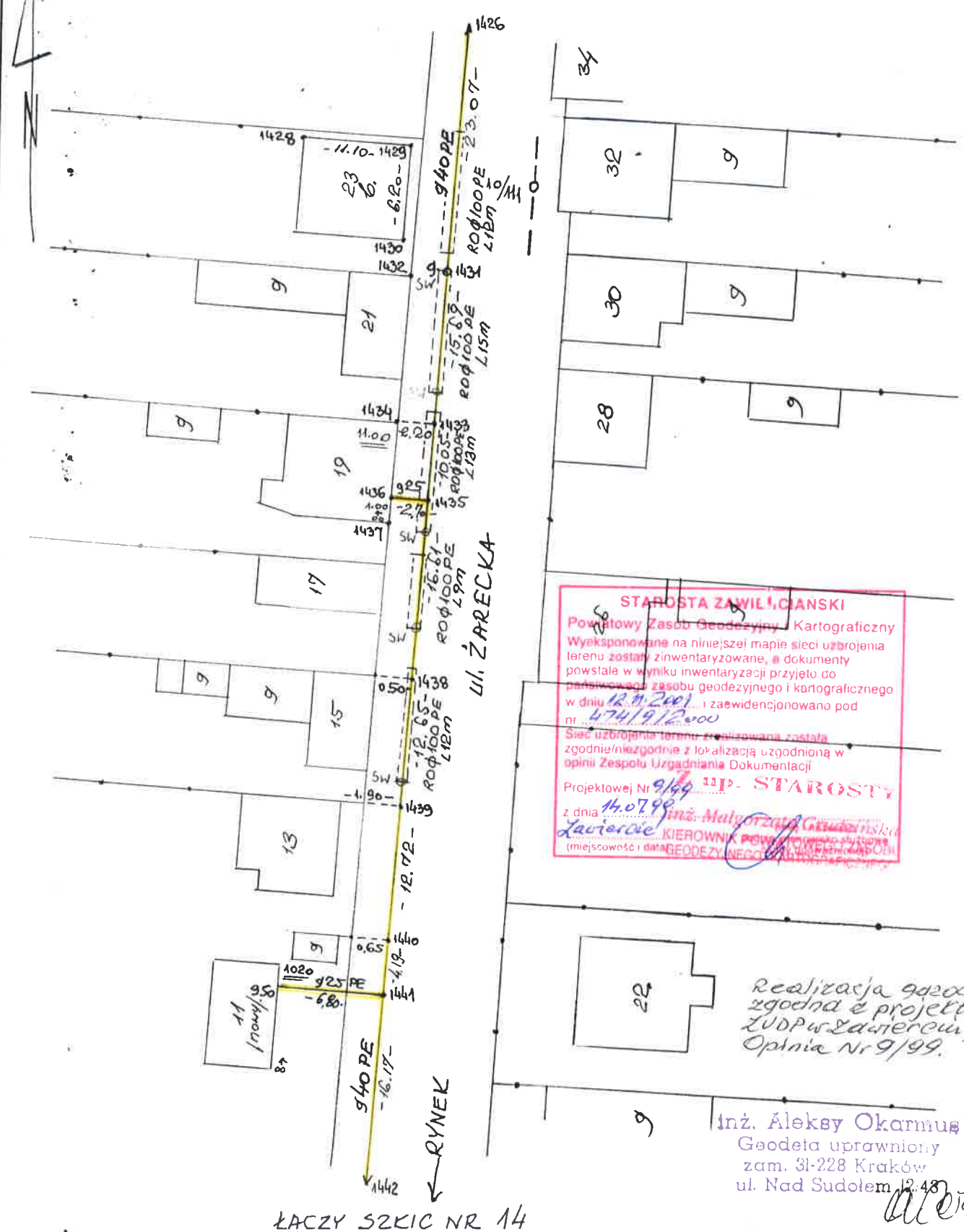
Realizacja gazociągów zgodna z projektem, ZUDP w Zawierciu, Opinia Nr 9/99.

inż. Aleksy Okarmus  
 Geodeta uprawniony  
 zam. 31-228 Kraków  
 ul. Nad Sudołem 12/43

ŁĄCZY SZKIC 58

Rodzaj i nr przymiaru	Rodzaj pracy INWENTAR. POWNYK. SIECI GAZ.			Szkic polowy nr 57
Data	Imię i nazwisko, podpis	ŚLĄSKIE Województwo	Obiekt WŁODOWICE	
Pomierzył	02.000 Aleksy Okarmus	WŁODOWICE Miasto - Gmina	Pierworys 522.143.111	
Skartował		WŁODOWICE Miejscowość	inż. Aleksy Okarmus Geodeta uprawniony zam. 31-228 Kraków ul. Nad Sudołem 12/43	
Sprawdził				

ŁĄCZY SZKIC NR 57



**STAROSTA ZAWILCIAŃSKI**  
 Powiatowy Zespół Geodezyjno-Kartograficzny  
 Wyeksponowane na niniejszej mapie sieci uzbrojenia terenu zostały zinventaryzowane, a dokumenty powstałe w wyniku inwentaryzacji przyjęte do państwowego zasobu geodezyjnego i kartograficznego w dniu 12.11.2001 i zaewidencjonowano pod nr 474/9/2000  
 Sieć uzbrojenia terenu realizowana została zgodnie/niezgodnie z lokalizacją uzgodnioną w opinii Zespołu Urządzenia Dokumentacji Projektowej Nr 9/99 IP- STAROSTY z dnia 14.07.99  
*Lawierowicz* KIEROWNIK PRACY  
 (miejscowość i data) GEODEZYJNEGO ZADANIA

Realizacja zgodna z projektem, ZUDP w Zawierciu, Opinia Nr 9/99.

Inż. Aleksy Okarmus  
 Geodeta uprawniony  
 zam. 31-228 Kraków  
 ul. Nad Sudolem 12-48

ŁĄCZY SZKIC NR 14

Rodzaj i nr przymiaru	Rodzaj pracy INWENTAR, POWYKON. SIECI GAZ			Szkic połowy nr 58
Data	Imię i nazwisko, podpis	ŚLĄSKIE Województwo	Obiekt WĘDOWICE	
Pomierzył	Aleksy Okarmus	WĘDOWICE Miasto - Gmina	Pierworys 522. 143. 111	
Skartował		WĘDOWICE Miejscowość	Inż. Aleksy Okarmus Geodeta uprawniony zam. 31-228 Kraków ul. Nad Sudolem 12-48	
Sprawdził				

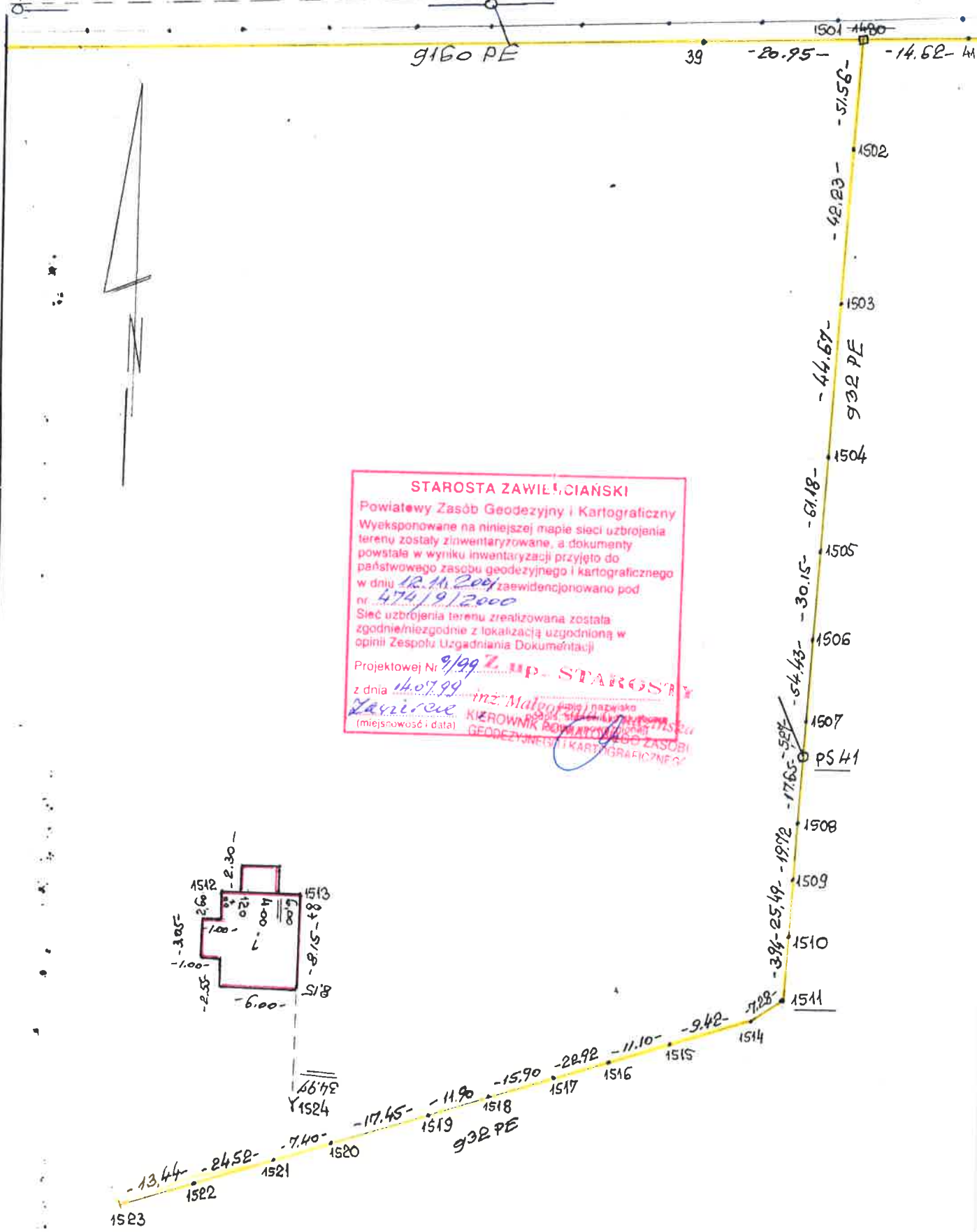


2/248

dr. j. asf

1/242

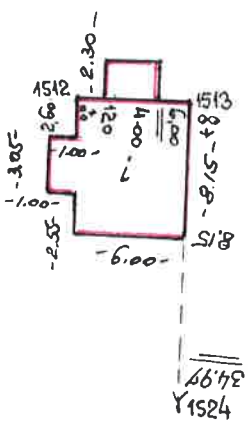
LĄCZY SZKIC 2



**STAROSTA ZAWIĘCJAŃSKI**

Powiatowy Zasób Geodezyjny i Kartograficzny  
 Wyeksponowane na niniejszej mapie sieci uzbrojenia terenu zostały zinventaryzowane, a dokumenty powstałe w wyniku inwentaryzacji przyjęto do państwowego zasobu geodezyjnego i kartograficznego w dniu 12.11.2001 zaewidencjonowano pod nr 474/19/2000  
 Sieć uzbrojenia terenu realizowana została zgodnie/niezgodnie z lokalizacją uzgodnioną w opinii Zespołu Uzgadniania Dokumentacji

Projektowej Nr 9/99 Z. up. STAROSTY  
 z dnia 14.07.99  
 Zawirski inż. Malgorzata (nazwisko)  
 (miejscowość i data) KIEROWNIK POWIATOWEGO ZASOBU GEODEZYJNEGO I KARTOGRAFICZNEGO



Rodzaj i nr przymiaru		Rodzaj pracy <b>INWENTAR. DOKŁ. SIECI GAZ.</b>		Szkic połowy nr <b>59</b>
Data	Imię i nazwisko, podpis	<b>ŚLĄSKIE</b> Województwo		Obiekt <b>WŁODOWICE</b>
Pomierzył <b>13.07.2001</b>	<b>Aleksy Okarmus</b>	<b>WŁODOWICE</b> Miasto - Gmina		Pierworys <b>SPD. 134.242</b> <b>.244</b>
Skartował		<b>KOPANINY</b> Miejscowość		<b>inż. Aleksy Okarmus</b> Geodeta uprawniony zam. 31-228 Kraków m. ul. Nad Sudolom 1243
Sprawdził				