

Uchwała Nr
Rady Gminy Włodowice
z dnia.....

**w sprawie miejscowego planu zagospodarowania przestrzennego dla fragmentu obszaru
miejscowości Parkoszowice w Gminie Włodowice**

Na podstawie art. 18 ust. 2 pkt 5, art. 40 ust. 1 i art. 41 ust.1 ustawy z dnia 8 marca 1990 r. o samorządzie gminnym (tekst jednolity Dz. U. z 2022 r., poz. 559 z późn. zm.) oraz art. 20 ust. 1 ustawy z dnia 27 marca 2003 r. o planowaniu i zagospodarowaniu przestrzennym (tekst jednolity Dz. U. z 2022 r. poz. 503 z późn. zm.), w związku z uchwałą nr 240/XXV/2021 Rady Gminy Włodowice z dnia 2 września 2021 r. w sprawie przystąpienia do sporządzenia miejscowego planu zagospodarowania przestrzennego dla fragmentu obszaru miejscowości Parkoszowice w Gminie Włodowice,

Rada Gminy Włodowice

stwierdza, że niniejszy miejscowy plan zagospodarowania przestrzennego nie narusza ustaleń Studium Uwarunkowań i Kierunków Zagospodarowania Przestrzennego Gminy Włodowice, uchwalonego uchwałą Nr 189/XXIII/2017 Rady Gminy Włodowice z dnia 31 sierpnia 2017 r.

i uchwała:

**miejscowy plan zagospodarowania przestrzennego dla fragmentu obszaru miejscowości
Parkoszowice w Gminie Włodowice**

Rozdział 1
Przepisy ogólne

§ 1. 1. Miejscowy plan zagospodarowania przestrzennego dla fragmentu obszaru miejscowości Parkoszowice w Gminie Włodowice zwany dalej planem, obejmuje obszar w granicach określonych na rysunku planu.

2. Plan składa się z integralnych części:

- 1) tekstowej, której treść stanowi niniejsza uchwała;
- 2) graficznej, którą stanowi rysunek planu.

3. Załącznikami do niniejszej uchwały są:

- 1) załącznik nr 1 stanowiący integralną część niniejszej uchwały – Rysunek planu w skali 1:2000, wykonany na kopii mapy ewidencji gruntów, zwany dalej rysunkiem planu;
- 2) załącznik nr 2 - Rozstrzygnięcie Rady Gminy Włodowice o sposobie realizacji zapisanych w planie inwestycji z zakresu infrastruktury technicznej, które należą do zadań własnych gminy oraz zasadach ich finansowania;
- 3) załącznik nr 3 - Rozstrzygnięcie Rady Gminy Włodowice o sposobie rozpatrzenia uwag do projektu planu;
- 4) załącznik nr 4 – dane przestrzenne.

ADWOKAT

Rafał Beroń

§ 2. Ilekroć w dalszych przepisach uchwały jest mowa o:

- 1) uchwale - należy przez to rozumieć niniejszą uchwałę Rady Gminy Włodowice, o ile z treści przepisu nie wynika inaczej;
- 2) terenie - należy przez to rozumieć teren o określonym przeznaczeniu i zasadach zagospodarowania wydzielony na rysunku planu liniami rozgraniczającymi i oznaczony symbolem literowym i cyfrowym, dla którego ustalenia określa uchwała;
- 3) nieprzekraczalnej linii zabudowy – należy przez to rozumieć linię oznaczoną na rysunku planu określającą minimalną odległość zabudowy od linii rozgraniczającej, przy czym linia ta nie dotyczy:
 - a) urządzeń infrastruktury technicznej, obiektów budowlanych nie będących budynkami związanych z komunikacją drogową, utrzymaniem porządku,
 - b) warstwy ocieplenia związanego z inwestycjami termomodernizacji istniejącego budynku,
 - c) okapów, gzymsów, balkonów, tarasów, zadaszeń nad wejściami, które mogą być wysunięte poza tą linię na odległość nie większą niż 2 m,
 - d) schodów, ramp i pochylni zewnętrznych, które mogą być wysunięte poza tą linię na odległość nie większą niż 2 m;
- 4) obowiązującej linii zabudowy – należy przez to rozumieć linię oznaczoną na rysunku planu, na której musi być zlokalizowana zewnętrzna ściana nowo lokalizowanego budynku, przy czym linia ta nie dotyczy:
 - a) podziemnych części budynku,
 - b) okapów, gzymsów, balkonów, tarasów, zadaszeń nad wejściami, które mogą być wysunięte poza tą linię na odległość nie większą niż 1 m,
 - c) schodów, ramp i pochylni zewnętrznych, które mogą być wysunięte poza tą linię na odległość nie większą niż 2 m,
 - d) budynków sytuowanych w odległości większej niż 12 m od obowiązującej linii zabudowy;
- 5) urządzeniach infrastruktury technicznej - należy przez to rozumieć urządzenia infrastruktury technicznej, określone w art. 143 ust. 2 ustawy z dnia 21 sierpnia 1997 r. o gospodarce nieruchomościami (tekst jednolity Dz. U. z 2021 r. poz. 1899 z późn. zm.);
- 6) głównych połączeniach dachowych – należy przez to rozumieć te połączenia dachowe budynku, które obejmują największą powierzchnię;
- 7) dachu płaskim – należy przez to rozumieć dach o kącie nachylenia głównych połączeń dachowych nie większym niż 12°;
- 8) dachu spadzistym - należy przez to rozumieć symetryczny dach: jednospadowy, dwuspadowy, wielospadowy, o kącie nachylenia głównych połączeń dachowych 13°-45°;
- 9) wysokości zabudowy – należy przez to rozumieć:
 - a) wysokość budynków, zgodnie z przepisami rozporządzenia Ministra Infrastruktury z dnia 12 kwietnia 2002 r. w sprawie warunków technicznych, jakim powinny odpowiadać budynki i ich usytuowanie (tekst jednolity Dz. U. z 2022 r. poz. 1225),
 - b) wysokość obiektów budowlanych innych niż budynki i urządzeń budowlanych - mierzoną od średniego poziomu terenu na obrysie obiektu lub urządzenia do najwyższej położonego punktu tego obiektu lub urządzenia;
- 10) powierzchni biologicznie czynnej – należy przez to rozumieć teren biologicznie czynny określony w rozporządzeniu Ministra Infrastruktury z dnia 12 kwietnia 2002 r.

ADWOKAT

Rafał Rechoń

w sprawie warunków technicznych, jakim powinny odpowiadać budynki i ich usytuowanie (tekst jednolity Dz. U. z 2022 r. poz. 1225);

- 11) zabudowie mieszkaniowej jednorodzinnej - należy przez to rozumieć zabudowę jednorodzinną określoną w rozporządzeniu Ministra Infrastruktury z dnia 12 kwietnia 2002 r. w sprawie warunków technicznych, jakim powinny odpowiadać budynki i ich usytuowanie (tekst jednolity Dz. U. z 2022 r. poz. 1225);
- 12) dojazdach niewyznaczonych – należy przez to rozumieć istniejące lub projektowane dojazdy, które nie zostały wyznaczone na rysunku planu liniami rozgraniczającymi, zapewniające obsługę komunikacyjną działek budowlanych i obiektów;
- 13) przedsięwzięciach mogących znacząco oddziaływać na środowisko – należy przez to rozumieć przedsięwzięcia mogące zawsze znacząco oddziaływać na środowisko i przedsięwzięcia mogące potencjalnie znacząco oddziaływać na środowisko wymienione w Rozporządzeniu Rady Ministrów z dnia 10 września 2019 r. w sprawie przedsięwzięć mogących znacząco oddziaływać na środowisko (Dz. U. z 2019 r. poz. 1839 z późn. zm.);
- 14) usługach nieuciążliwych – należy przez to rozumieć funkcje obiektów i terenów służące zaspokojeniu podstawowych potrzeb ludności z zakresu handlu, gastronomii, bankowości, opieki zdrowotnej, społecznej, socjalnej, kultury, rekreacji, wypoczynku, oświaty, wychowania, sportu, turystyki, a także usługi hotelarskie, pocztowe, telekomunikacyjne, siedziby instytucji, administracji, biura, gabinety oraz inne usługi nie stanowiące przedsięwzięć określanych jako mogące znacząco oddziaływać na środowisko oraz nie stanowiące usług:
 - a) handlu hurtowego,
 - b) handlu pojazdami mechanicznymi,
 - c) z powierzchnią wystawienniczą lub handlową zlokalizowaną poza budynkiem,
 - d) związanych ze składowaniem, magazynowaniem, przetwarzaniem, produkcją,
 - e) związanych z obsługą komunikacji samochodowej i motoryzacji takich jak stacje paliw, myjnie samochodowe, lakiernie samochodowe, warsztaty samochodowe, stacje naprawy lub diagnostyki pojazdów, urządzeń transportowych lub ich części;
- 15) elewacji frontowej – należy przez to rozumieć zewnętrzną powierzchnię ściany budynku ze wszystkimi znajdującymi się na niej elementami, znajdującą się od strony części działki budowlanej przylegającej do drogi, z której odbywa się główny wjazd lub wejście na działkę.

§ 3. 1. Następujące oznaczenia graficzne na rysunku planu są obowiązującymi ustaleniami planu:

- 1) granica obszaru objętego planem;
- 2) określenie skali rysunku planu, w formie liczbowej i liniowej;
- 3) nieprzekraczalne linie zabudowy;
- 4) obowiązujące linie zabudowy;
- 5) linie rozgraniczające tereny o różnym przeznaczeniu lub różnych zasadach zagospodarowania;
- 6) symbole literowe i cyfrowe identyfikujące tereny o różnym przeznaczeniu lub różnych zasadach zagospodarowania;
- 7) oznaczenie obiektu zabytkowego objętego ochroną w planie;
- 8) granica strefy „OW” obserwacji archeologicznej;
- 9) granica strefy historycznego układu przestrzennego.

2. W rysunku planu obowiązują oznaczenia obszarów ustanowionych na podstawie przepisów odrębnych:

ADWOKAT
Rafał Beron

- 1) granica udokumentowanego Głównego Zbiornika Wód Podziemnych nr 326 Częstochowa Wschód;
 - 2) granica projektowanego obszaru ochronnego Głównego Zbiornika Wód Podziemnych nr 326 Częstochowa Wschód;
 - 3) granica otuliny Parku Krajobrazowego „Orlich Gniazd”;
 - 4) granica Parku Krajobrazowego „Orlich Gniazd”.
3. Pozostałe oznaczenia graficzne na rysunku planu nie wymienione w ust. 1 i ust. 2 mają charakter informacyjny.

Rozdział 2

Ustalenia dla całego obszaru objętego planem

- § 4. W zakresie zasad ochrony i kształtowania ładu przestrzennego:
- 1) nakazuje się wizualną izolację miejsc gromadzenia odpadów, w formie zieleni izolacyjnej, ogrodzenia lub zabudowy;
 - 2) zakazuje się stosowania pokrycia elewacji budynków w formie okładzin i paneli z tworzyw sztucznych, blachy falistej i trapezowej;
 - 3) ustala się kolorystykę pokryć dachowych dachów innych niż płaskie w gamie ciemnych odcieni czerwieni, brązu, szarości, grafitu lub w czerni;
 - 4) dla zabudowy istniejącej na działkach budowlanych, w których udział powierzchni biologicznie czynnej w odniesieniu do powierzchni działki budowlanej jest mniejszy niż wskaźnik ustalony w planie dopuszcza się nadbudowę, przebudowę oraz zmianę sposobu użytkowania tych budynków, przy uwzględnieniu pozostałych ustaleń planu;
 - 5) dla zabudowy istniejącej, w której intensywność zabudowy jako wskaźnik powierzchni całkowitej zabudowy budynków w odniesieniu do powierzchni działki budowlanej przekracza wskaźnik ustalony w planie dopuszcza się przebudowę oraz zmianę sposobu użytkowania tych budynków, przy uwzględnieniu pozostałych ustaleń planu;
 - 6) dla zabudowy istniejącej, w której wysokość budynków przekracza ustaloną w planie maksymalną wysokość zabudowy dopuszcza się rozbudowę, przebudowę oraz zmianę sposobu użytkowania tych budynków, przy uwzględnieniu pozostałych ustaleń planu;
 - 7) dla zabudowy istniejącej, w której wielkość powierzchni zabudowy budynków w stosunku do powierzchni działki budowlanej przekracza wskaźnik ustalony w planie dopuszcza się nadbudowę, przebudowę oraz zmianę sposobu użytkowania tych budynków, przy uwzględnieniu pozostałych ustaleń planu;
 - 8) dopuszcza się przebudowę oraz zmianę sposobu użytkowania istniejących budynków lub ich części, które swoim obrysem przekraczają określone w planie nieprzekraczalne linie zabudowy, przy zachowaniu pozostałych ustaleń planu;
 - 9) ustala się maksymalną wysokość zabudowy w odniesieniu do obiektów budowlanych i urządzeń infrastruktury technicznej innych niż budynki nie większą niż 35 m, za wyjątkiem:
 - a) inwestycji celu publicznego z zakresu łączności publicznej,
 - b) obiektów i urządzeń infrastruktury technicznej w granicach strefy historycznego układu przestrzennego, dla których ustala się maksymalną wysokość zabudowy nie większą niż 15 m;

ADWOKAT

Rafał Keroń

- 10) w granicach każdego terenu dopuszcza się przebudowę i odbudowę istniejącej zabudowy o funkcji innej niż ustalona lub dopuszczona w ustaleniach planu dla danego terenu.

§ 5. W zakresie zasad ochrony środowiska, przyrody i krajobrazu oraz zasad kształtowania krajobrazu:

- 1) w związku z występowaniem udokumentowanego głównego zbiornika wód podziemnych, na obszarze planu w zakresie ochrony wód:
 - a) zastosowanie mają regulacje zgodnie z przepisami odrębnymi z zakresu ustawy Prawo ochrony środowiska oraz ustawy Prawo wodne,
 - b) obowiązuje zakaz:
 - realizacji inwestycji, które mogą zanieczyścić wody podziemne ze względu na wytwarzane ścieki, odpady oraz emitowane pyły i gazy,
 - realizacji inwestycji mogących pogorszyć stan środowiska wodnego;
- 2) zakazuje się lokalizowania inwestycji związanych ze składowaniem i magazynowaniem odpadów, z wyłączeniem wstępnego magazynowania odpadów przez ich wytwórcę;
- 3) w zakresie ochrony ziemi, wód powierzchniowych i podziemnych obowiązuje prowadzenie gospodarki ściekowej, a także odprowadzanie wód opadowych i roztopowych w sposób nie powodujący przekroczenia dopuszczalnego poziomu parametrów stanu jakości wód powierzchniowych i podziemnych określonych przepisami z zakresu ustawy Prawo wodne;
- 4) obowiązuje prowadzenie gospodarki odpadami zgodnie z przepisami odrębnymi z zakresu gospodarki odpadami;
- 5) nakazuje się realizację miejsc do gromadzenia odpadów w sposób zapewniający zabezpieczenie przed infiltracją wód opadowych;
- 6) nakazuje się stosowanie utwardzonych, trwałych nawierzchni na terenach parkingów oraz dróg publicznych;
- 7) w zakresie ochrony przed hałasem obowiązuje uwzględnienie dopuszczalnych poziomów hałasu w środowisku zgodnie z ustawą z dnia 27 kwietnia 2001 r. Prawo ochrony środowiska (tekst jednolity Dz. U. z 2021 r. poz. 1973 z późn. zm.) oraz z rozporządzeniem Ministra Środowiska z dnia 14 czerwca 2007 r. w sprawie dopuszczalnych poziomów hałasu w środowisku (Dz. U. z 2014 r. poz. 112), w tym dla terenów:
 - a) od 1MN1 do 18MN1 - jak dla terenów zabudowy mieszkaniowej jednorodzinnej,
 - b) od 1MNU do 6MNU - jak dla terenów mieszkaniowo-usługowych;
- 8) w zakresie ochrony przed promieniowaniem elektromagnetycznym - poziom pól elektromagnetycznych w środowisku nie może przekraczać dopuszczalnych wartości określonych zgodnie z ustawą z dnia 27 kwietnia 2001 r. Prawo ochrony środowiska (tekst jednolity Dz. U. z 2021 r. poz. 1973 z późn. zm.), w tym:
 - a) dla terenów oznaczonych symbolami 1MN1 do 18MN1, od 1MNU do 6MNU obowiązują dopuszczalne poziomy pól elektromagnetycznych jak dla terenów przeznaczonych pod zabudowę mieszkaniową,
 - b) dla wszystkich pozostałych terenów w granicach obszaru objętego planem obowiązują dopuszczalne poziomy pól elektromagnetycznych jak dla miejsc dostępnych dla ludności.

§ 6. W zakresie zasad ochrony dziedzictwa kulturowego i zabytków, w tym krajobrazów kulturowych, oraz dóbr kultury współczesnej:

1. Ustala się ochronę domu przy ul. Wiejskiej 68, oznaczonego nr 1 na rysunku planu w granicach terenu 6MNU.

ADWOKAT

Rafał Keroń

2. Dla obiektu, o którym mowa w ust. 1 ustala się zachowanie kształtu bryły budynku w zakresie gabarytów, szerokości, długości, wysokości, powierzchni zabudowy oraz kształtu i geometrii dachu.
3. Ustala się ochronę strefy historycznego układu przestrzennego, której granica oznaczona na rysunku planu obejmuje tereny 1U, 2U, 2MNU, 3MNU, 4MNU, 5MNU, 1KD6, 2KD6, 3KD6 oraz części terenów 1MNU, 6MNU, 2MN1, 5MN1, 8MN1, 11MN1, 12MN1, 1KD2, 1KD5, 2KD5, 4KD5, 5KD5, 4KD6, 4KDW dla których:
 - 1) nakazuje się utrzymanie istniejących zadrzewień z dopuszczeniem ich wymiany związanej z zabiegami pielęgnacyjnymi oraz wymiany w przypadku wycięcia drzew, które zagrażały bezpieczeństwu ruchu kołowego lub pieszego;
 - 2) w terenach zabudowy ustala się:
 - a) stosowanie w wykończeniach elewacji budynku tradycyjnych materiałów budowlanych (drewno, kamień, cegła, szkło) lub materiałów o wyglądzie materiałów tradycyjnych,
 - b) stosowanie stonowanej kolorystyki elewacji budynków.
4. Ustala się granice stref „OW” obserwacji archeologicznej obejmujące obszar: stanowiska archeologicznego nr:
 - 1) AZP 92-52/1.1, oznaczone na rysunku planu na części terenu 13MN1, 14MN1, 7R1, 7KD5;
 - 2) AZP 92-52/3.3, oznaczone na rysunku planu na części terenu 6MN1, 7MN1, 3KD5.
5. W obszarach znajdujących się w granicach stref „OW”, o których mowa w ust. 4 obowiązuje prowadzenie prac ziemnych z uwzględnieniem ustawy z dnia 23 lipca 2003 r. o ochronie zabytków i opiece nad zabytkami (tekst jednolity Dz. U. z 2022 r. poz. 840).

§ 7. W zakresie granic i sposobów zagospodarowania terenów lub obiektów podlegających ochronie na podstawie odrębnych przepisów wskazuje się:

- 1) położenie części obszaru objętego planem w oznaczonych na rysunku planu granicach udokumentowanego Głównego Zbiornika Wód Podziemnych nr 326 Częstochowa Wschód;
- 2) położenie części obszaru objętego planem w oznaczonych na rysunku planu granicach projektowanego obszaru ochronnego Głównego Zbiornika Wód Podziemnych nr 326 Częstochowa Wschód;
- 3) położenie części obszaru objętego planem w oznaczonych na rysunku planu granicach otuliny Parku Krajobrazowego „Orlich Gniazd”;
- 4) położenie części obszaru objętego planem w oznaczonych na rysunku planu granicach Parku Krajobrazowego „Orlich Gniazd”, w którym obowiązują ustalenia określone w:
 - a) rozporządzeniu Nr 18/06 Wojewody Śląskiego z dnia 18 kwietnia 2006 r. w sprawie Parku Krajobrazowego Orlich Gniazd (Dz. Urz. Woj. Śląskiego z dnia 27 kwietnia 2006 r., nr 51, poz. 1423),
 - b) planie ochrony, przyjętym Uchwałą nr IV/48/2/2014 Sejmiku Województwa Śląskiego z dnia 10 marca 2014 r. w sprawie ustanowienia planu ochrony Parku Krajobrazowego „Orlich Gniazd” (Dz. Urz. Woj. Śląskiego z dnia 25 marca 2014 r. poz. 1763).

§ 8. W zakresie szczegółowych zasad i warunków scalania i podziału nieruchomości w terenach objętych planem z wyłączeniem terenów 1KD2, od 1KD5 do 7KD5, od 1KD6 do 4KD6, od 1KDW do 7KDW, od 1R1 do 7R1 ustala się:

- 1) powierzchnię działki powstałej w wyniku scalania i podziałów nieruchomości nie mniejszą niż 700 m²;

ADWOKAT
Rafał Kozłowski

- 2) szerokość frontu działki powstałej w wyniku scalania i podziałów nieruchomości nie mniejszą niż 17 m;
- 3) kąt położenia granic działek powstałych w wyniku scalania i podziałów nieruchomości w stosunku do pasa drogowego za wyjątkiem narożnych ścież przy skrzyżowaniach dróg od 60° do 120°;
- 4) jeżeli przy dokonywaniu podziału nie jest możliwe wydzielenie wszystkich działek o powierzchniach nie mniejszych niż 700 m² każda i szerokościach nie mniejszych niż 17 m każda dopuszcza się pozostawienie 1 działki o powierzchni mniejszej niż 700 m² oraz dowolnej szerokości frontu działki i dowolnym kącie położenia granic działki w stosunku do pasa drogowego.

§ 9. W zakresie zasad modernizacji, rozbudowy i budowy systemów komunikacji:

- 1) ustala się, że układ dróg w obszarze planu stanowią tereny dróg wydzielone liniami rozgraniczającymi na rysunku planu takie jak:
 - a) 1KD2 – teren drogi publicznej klasy „zbiorcza”,
 - b) od 1KD5 do 7KD5, od 1KD6 do 4KD6 – tereny dróg publicznych klasy „dojazdowa”,
 - c) od 1KDW do 7KDW – tereny dróg wewnętrznych;
- 2) ustala się obsługę komunikacyjną terenów bezpośrednio lub pośrednio z dróg publicznych i wewnętrznych znajdujących się w granicy obszaru objętego planem;
- 3) w granicach terenów wyznaczonych w planie z wyłączeniem terenów od 1R1 do 7R1 dopuszcza się dojazdy niewyznaczone z zastrzeżeniem pkt. 4, dojścia, place nawrotowe i manewrowe, miejsca do parkowania pojazdów, ciągi piesze i rowerowe, przy zachowaniu pozostałych ustaleń planu;
- 4) dla działek nie posiadających dostępu do drogi publicznej dopuszcza się lokalizację dojazdów niewyznaczonych zapewniających dostęp do drogi publicznej o szerokości nie mniejszej niż 4,5 m;
- 5) ustala się zapewnienie miejsc do parkowania na parkingach, w garażach lub wiatkach garażowych w ilości nie mniejszej niż:
 - a) 2 miejsca do parkowania na 1 lokal mieszkalny w zabudowie mieszkaniowej jednorodzinnej,
 - b) 2 miejsca do parkowania na 1 lokal mieszkalny w zabudowie zagrodowej,
 - c) 5 miejsc do parkowania na 100 m² powierzchni użytkowej obiektów handlowych,
 - d) 1 miejsce do parkowania na 50 m² powierzchni użytkowej obiektów gastronomicznych,
 - e) 1 miejsce do parkowania na 75 m² powierzchni użytkowej budynku usług hotelarskich, w tym agroturystyki,
 - f) 1 miejsce do parkowania na 50 m² powierzchni wewnętrznej budynku stanowiącego obiekt sportu i rekreacji,
 - g) 1 miejsce do parkowania na 500 m² powierzchni terenu zajętego przez urządzenia sportowo-rekreacyjne oraz obiekty sportu i rekreacji nie stanowiące budynków,
 - h) 5 miejsc do parkowania na 100 m² powierzchni użytkowej ośrodków zdrowia,
 - i) 1 miejsce do parkowania na 50 m² powierzchni użytkowej bibliotek, domów kultury,
 - j) w zakresie pozostałych usług - 1 miejsce do parkowania na 100 m² powierzchni użytkowej budynku usługowego lub lokalu usługowego nie stanowiącej garażu, magazynu, piwnicy, poddasza, pomieszczeń technicznych, gospodarczych;
- 6) wśród miejsc do parkowania, o których mowa w pkt 5 lit. c, d, e, f, g, h, i, j ustala się zapewnienie miejsc przeznaczonych na parkowanie pojazdów zaopatrzonych w kartę parkingową, w ilości nie mniejszej niż:

- a) 1 stanowisko – jeżeli liczba stanowisk wynosi 1–15,
 - b) 2 stanowiska – jeżeli liczba stanowisk wynosi 16–40,
 - c) 3 stanowiska – jeżeli liczba stanowisk jest większa niż 40;
- 7) minimalna ilość miejsc przeznaczonych na parkowanie pojazdów zaopatrzonych w kartę parkingową na drogach publicznych, w strefach zamieszkania i w strefach ruchu zgodnie z ustawą z dnia 21 marca 1985 r. o drogach publicznych (tekst jednolity Dz. U. z 2022 r. poz. 1693 z późn. zm.);
- 8) nakazuje się sytuowanie miejsc postojowych dla rowerów w ilości minimum 5 stanowisk zblokowanych w rejonie głównych wejść do budynku usługowego;
- 9) nakazuje się stosowanie rozwiązań technicznych zapewniających warunki dla poruszania się osobom ze szczególnymi potrzebami, w tym w zakresie zagospodarowania, użytkowania i utrzymania terenów komunikacji kołowej, pieszej, terenów transportu publicznego i parkingów.

§ 10. W zakresie zasad modernizacji, rozbudowy i budowy systemów infrastruktury technicznej:

- 1) ustala się powiązanie systemów infrastruktury technicznej w granicach obszaru objętego planem z systemami infrastruktury technicznej zlokalizowanymi poza granicą obszaru objętego planem poprzez istniejące elementy systemów infrastruktury technicznej oraz projektowane na podstawie ustaleń planu;
- 2) w granicach terenów wyznaczonych w planie dopuszcza się budowę, przebudowę, rozbudowę, modernizację, remont sieci, urządzeń i obiektów infrastruktury technicznej, przy zachowaniu pozostałych ustaleń planu, z zastrzeżeniem § 20 pkt 2;
- 3) w odniesieniu do zaopatrzenia w wodę:
 - a) ustala się zaopatrzenie w wodę z istniejących i projektowanych sieci wodociągowych,
 - b) ustala się zapewnienie wody do celów przeciwpożarowych z sieci wodociągowej z zastrzeżeniem pkt 5 lit. c;
- 4) w odniesieniu do odprowadzania ścieków:
 - a) ustala się docelowe odprowadzenie ścieków przemysłowych wstępnie oczyszczonych do wymaganych standardów i ścieków bytowych do szczelnych kolektorów sieci kanalizacji sanitarnej z odprowadzeniem ścieków do oczyszczalni,
 - b) w terenie nie wyposażonym w sieć kanalizacji sanitarnej obowiązuje odprowadzanie ścieków zgodnie z przepisami ustawy z dnia 13 września 1996 r. o utrzymaniu czystości i porządku w gminach (tekst jednolity Dz. U. z 2022 r. poz. 1297 z późn. zm.);
- 5) w odniesieniu do odprowadzania wód opadowych i roztopowych:
 - a) ustala się ujmowanie wód opadowych i roztopowych w systemy kanalizacyjne zamknięte lub w systemy otwarte,
 - b) dla wód opadowych i roztopowych odprowadzanych do odbiornika wód obowiązuje spełnienie wymaganych standardów czystości,
 - c) dopuszcza się zagospodarowanie wód opadowych i roztopowych na terenie własnym inwestora zgodnie z przepisami odrębnymi z zakresu gospodarki ściekowej, z możliwością ich użytkowego wykorzystania dla celów technologicznych, gospodarczych lub przeciwpożarowych;
- 6) w odniesieniu do zaopatrzenia w energię elektryczną:
 - a) ustala się zaopatrzenie w energię elektryczną z istniejącego i projektowanego układu sieci elektroenergetycznych średniego napięcia oraz sieci

- elektroenergetycznych niskiego napięcia zasilanych ze stacji transformatorowych znajdujących się w obszarze objętym planem lub poza tym obszarem,
- b) dopuszcza się rozbudowę sieci elektroenergetycznej o nowe stacje transformatorowe SN/nN oraz linie średniego i niskiego napięcia,
 - c) dopuszcza się stosowanie urządzeń wytwarzających energię z odnawialnych źródeł energii o mocy nie przekraczającej 100 kW, za wyjątkiem urządzeń wykorzystujących energię wiatru o mocy większej niż moc mikroinstalacji;
- 7) w odniesieniu do zaopatrzenia w gaz:
- a) dopuszcza się realizację układu sieci gazowych średniego i niskiego ciśnienia,
 - b) dopuszcza się zaopatrzenie w gaz do celów grzewczych z indywidualnych zbiorników gazu;
- 8) w odniesieniu do sieci teletechnicznych:
- a) ustala się zapewnienie łączności telefonicznej z istniejących i projektowanych sieci i urządzeń teletechnicznych,
 - b) w granicach obszaru objętego planem dopuszcza się lokalizację inwestycji celu publicznego z zakresu łączności publicznej;
- 9) w odniesieniu do zaopatrzenia w energię cieplną:
- a) ustala się ogrzewanie budynków poprzez indywidualne i grupowe systemy zaopatrzenia w energię cieplną, z uwzględnieniem przepisów zawartych w uchwale nr V/36/1/2017 Sejmiku Województwa Śląskiego z dnia 7 kwietnia 2017 r. w sprawie wprowadzenia na obszarze województwa śląskiego ograniczeń w zakresie eksploatacji instalacji, w których następuje spalanie paliw,
 - b) dopuszcza się stosowanie urządzeń wytwarzających energię z odnawialnych źródeł energii o mocy nie przekraczającej 100 kW, za wyjątkiem urządzeń wykorzystujących energię wiatru o mocy większej niż moc mikroinstalacji.

§ 11. Ustala się stawkę służącą naliczeniu opłaty z tytułu wzrostu wartości nieruchomości w związku z uchwaleniem planu w wysokości 30%.

Rozdział 3

Ustalenia dotyczące przeznaczenia terenów, zasad kształtowania zabudowy oraz wskaźników zagospodarowania terenu

- § 12. Dla terenów oznaczonych na rysunku planu symbolami 1U, 2U:
- 1) ustala się przeznaczenie terenu – zabudowa usługowa z zakresu nieuciążliwych usług;
 - 2) dopuszcza się:
 - a) garaże, wiaty i budynki gospodarcze, przy czym łączna powierzchnia zabudowy budynków gospodarczych i garaży nie może przekraczać 20% powierzchni działki budowlanej,
 - b) parkingi;
 - 3) w zakresie zasad kształtowania zabudowy oraz wskaźników zagospodarowania terenu ustala się:
 - a) nieprzekraczalna linia zabudowy w odległości zgodnej z oznaczeniem na rysunku planu,
 - b) formy dachów:
 - dachy płaskie,
 - dachy spadziste,
 - dachy o powierzchniach połąci dachowych nie będących płaszczyznami,

- c) maksymalna wysokość zabudowy nie większa niż 15 m z zastrzeżeniem § 4 pkt 9, za wyjątkiem garaży, wiat i budynków gospodarczych, dla których ustala się maksymalną wysokość zabudowy nie większą niż 6 m,
- d) maksymalna wielkość powierzchni zabudowy w stosunku do powierzchni działki budowlanej nie większa niż 60%,
- e) minimalna szerokość elewacji frontowej budynku usługowego nie mniejsza niż 6 m,
- f) minimalny udział powierzchni biologicznie czynnej w odniesieniu do powierzchni działki budowlanej nie mniejszy niż 20%,
- g) maksymalna intensywność zabudowy jako wskaźnik powierzchni całkowitej zabudowy w odniesieniu do powierzchni działki budowlanej nie większa niż 1,6,
- h) minimalna intensywność zabudowy jako wskaźnik powierzchni całkowitej zabudowy w odniesieniu do powierzchni działki budowlanej nie mniejsza niż 0,01.

§ 13. Dla terenów oznaczonych na rysunku planu symbolami od 1MNU do 6MNU:

- 1) ustala się przeznaczenie terenu:
 - a) zabudowa mieszkaniowa jednorodzinna, w tym także z lokalami użytkowymi z zakresu usług nieuciążliwych w budynkach mieszkalnych jednorodzinnych,
 - b) zabudowa usługowa z zakresu usług nieuciążliwych,
 - c) zabudowa mieszkaniowo-usługowa, jako budynki mieszkalno-usługowe z lokalami użytkowymi z zakresu usług nieuciążliwych i nie więcej niż 2 lokalami mieszkalnymi;
- 2) dopuszcza się:
 - a) parkingi,
 - b) wiaty;
- 3) w zakresie zasad kształtowania zabudowy oraz wskaźników zagospodarowania terenu ustala się:
 - a) nieprzekraczalna linia zabudowy w odległości zgodnej z oznaczeniem na rysunku planu,
 - b) w terenie 1MNU obowiązująca linia zabudowy w odległości zgodnej z oznaczeniem na rysunku planu,
 - c) formy dachów:
 - dachy płaskie,
 - dachy spadziste,
 - d) maksymalna wysokość zabudowy z zastrzeżeniem § 4 pkt 9 nie większa niż 12 m za wyjątkiem garaży, wiat i budynków gospodarczych, dla których ustala się maksymalną wysokość zabudowy nie większą niż 6 m,
 - e) maksymalna wielkość powierzchni zabudowy w stosunku do powierzchni działki budowlanej nie większa niż 60%,
 - f) minimalna szerokość elewacji frontowej budynku usługowego nie mniejsza niż 6 m,
 - g) minimalny udział powierzchni biologicznie czynnej w odniesieniu do powierzchni działki budowlanej nie mniejszy niż 20%,
 - h) maksymalna intensywność zabudowy jako wskaźnik powierzchni całkowitej zabudowy w odniesieniu do powierzchni działki budowlanej nie większa niż 1,6,
 - i) minimalna intensywność zabudowy jako wskaźnik powierzchni całkowitej zabudowy w odniesieniu do powierzchni działki budowlanej nie mniejsza niż 0,01.

§ 14. Dla terenów oznaczonych na rysunku planu symbolami od 1MN1 do 14MN1:

- 1) ustala się przeznaczenie terenu - zabudowa mieszkaniowa jednorodzinna;

- 2) dopuszcza się:
 - a) zabudowę zagrodową, o łącznej powierzchni zabudowy budynków innych niż budynek mieszkalny nie przekraczającej 20% powierzchni działki budowlanej,
 - b) usługi nieuciążliwe jako lokale użytkowe w budynkach mieszkalnych jednorodzinnych,
 - c) zabudowę usługową z zakresu usług nieuciążliwych o łącznej powierzchni zabudowy budynków usługowych nie przekraczającej 20% powierzchni działki budowlanej,
 - d) budynki mieszkalno-usługowe z nie więcej niż dwoma lokalami mieszkalnymi oraz z lokalami użytkowymi z zakresu usług nieuciążliwych, przy czym łączna powierzchnia zabudowy tych budynków nie może przekraczać 20% powierzchni działki budowlanej,
 - e) parkingi na powierzchni nie większej niż 20% powierzchni działki budowlanej,
 - f) wiaty;
- 3) w zakresie zasad ochrony i kształtowania ładu przestrzennego:
 - a) dopuszcza się dachy naczółkowe i przyczółkowe,
 - b) dopuszcza się lukarny o jednakowym kącie nachylenia połaci dachowych, takim samym jak głównych połaci dachu,
 - c) ustala się minimalny wysięg okapu dachu i wiatrownic poza ścianę szczytową, nie mniejszy niż 60 cm,
 - d) ustala się zaakcentowanie poziomu okapu i cokołu (na przykład poprzez zróżnicowanie kolorystyki i faktur), a także odcięcie dachu na linii okapu od ściany szczytowej,
 - e) ustala się pokrycie dachu dachówką lub materiałami dachówkopodobnymi;
- 4) w zakresie zasad kształtowania zabudowy oraz wskaźników zagospodarowania terenu ustala się:
 - a) nieprzekraczalna linia zabudowy w odległości zgodnej z oznaczeniem na rysunku planu,
 - b) w terenie 5MN1 obowiązująca linia zabudowy w odległości zgodnej z oznaczeniem na rysunku planu,
 - c) formy dachów - symetryczne dachy dwuspadowe lub wielospadowe z kalenicą o kącie nachylenia głównych połaci dachowych 30-45°, z dopuszczeniem kąta nachylenia głównych połaci dachowych 10-45° dla budynków usługowych,
 - d) maksymalna wysokość zabudowy nie większa niż 12 m z zastrzeżeniem § 4 pkt 9, za wyjątkiem garaży, wiat i budynków gospodarczych, dla których ustala się maksymalną wysokość zabudowy nie większą niż 6 m,
 - e) maksymalna wielkość powierzchni zabudowy w stosunku do powierzchni działki budowlanej nie większa niż 40%,
 - f) minimalna szerokość elewacji frontowej budynku mieszkalnego, mieszkalno-usługowego lub usługowego nie mniejsza niż 6 m,
 - g) minimalny udział powierzchni biologicznie czynnej w odniesieniu do powierzchni działki budowlanej nie mniejszy niż 30%,
 - h) maksymalna intensywność zabudowy jako wskaźnik powierzchni całkowitej zabudowy w odniesieniu do powierzchni działki budowlanej nie większa niż 1,0,
 - i) minimalna intensywność zabudowy jako wskaźnik powierzchni całkowitej zabudowy w odniesieniu do powierzchni działki budowlanej nie mniejsza niż 0,01.

§ 15. Dla terenów oznaczonych na rysunku planu symbolami od 15MN1 do 18MN1:

- 1) ustala się przeznaczenie terenu - zabudowa mieszkaniowa jednorodzinna;
- 2) dopuszcza się:

ADWOKAT

Rafał Rejon

- a) zabudowę zagrodową, o łącznej powierzchni zabudowy budynków innych niż budynek mieszkalny nie przekraczającej 30% powierzchni działki budowlanej,
 - b) usługi nieuciążliwe jako lokale użytkowe w budynkach mieszkalnych jednorodzinnych,
 - c) zabudowę usługową z zakresu usług nieuciążliwych o łącznej powierzchni zabudowy budynków usługowych nie przekraczającej 30% powierzchni działki budowlanej,
 - d) budynki mieszkalno-usługowe z nie więcej niż dwoma lokalami mieszkalnymi oraz z lokalami użytkowymi z zakresu usług nieuciążliwych, przy czym łączna powierzchnia zabudowy tych budynków nie może przekraczać 30% powierzchni działki budowlanej,
 - e) parkingi na powierzchni nie większej niż 20% powierzchni działki budowlanej,
 - f) wiaty;
- 3) w zakresie zasad kształtowania zabudowy oraz wskaźników zagospodarowania terenu ustala się:
- a) nieprzekraczalna linia zabudowy w odległości zgodnej z oznaczeniem na rysunku planu,
 - b) formy dachów:
 - dachy płaskie,
 - dachy spadziste,
 - c) maksymalna wysokość zabudowy nie większa niż 12 m z zastrzeżeniem § 4 pkt 9, za wyjątkiem garaży, wiat i budynków gospodarczych, dla których ustala się maksymalną wysokość zabudowy nie większą niż 6 m,
 - d) maksymalna wielkość powierzchni zabudowy w stosunku do powierzchni działki budowlanej nie większa niż 60%,
 - e) minimalna szerokość elewacji frontowej budynku mieszkalnego, mieszkalno-usługowego lub usługowego nie mniejsza niż 6 m,
 - f) minimalny udział powierzchni biologicznie czynnej w odniesieniu do powierzchni działki budowlanej nie mniejszy niż 20%,
 - g) maksymalna intensywność zabudowy jako wskaźnik powierzchni całkowitej zabudowy w odniesieniu do powierzchni działki budowlanej nie większa niż 1,6,
 - h) minimalna intensywność zabudowy jako wskaźnik powierzchni całkowitej zabudowy w odniesieniu do powierzchni działki budowlanej nie mniejsza niż 0,01.

§ 16. Dla terenu oznaczonego na rysunku planu symbolem 1KD2 ustala się:

- 1) przeznaczenie terenu - droga publiczna klasy „zbiorcza”;
- 2) szerokość drogi w liniach rozgraniczających, zgodnie z przebiegiem linii rozgraniczających, oznaczonym na rysunku planu dla terenu 1KD2 - od 0 m do 17,5 m.

§ 17. Dla terenów oznaczonych na rysunku planu symbolami od 1KD5 do 7KD5 ustala się:

- 1) przeznaczenie terenu - droga publiczna klasy „dojazdowa”;
- 2) szerokości dróg w liniach rozgraniczających, z poszerzeniami w rejonie skrzyżowań, zgodnie z przebiegiem linii rozgraniczających, oznaczonym na rysunku planu dla terenu:
 - a) 1KD5 - od 2 m do 16 m,
 - b) 2KD5 - od 4,5 m do 7 m,
 - c) 3KD5 - od 5 m do 7,5 m,
 - d) 4KD5 - od 6,5 m do 7 m,
 - e) 5KD5 - od 5,5 m do 9 m,

- f) 6KD5 - od 6,5 m do 8,5 m,
- g) 7KD5 - 8 m.

§ 18. Dla terenów oznaczonych na rysunku planu symbolami od 1KD6 do 4KD6 ustala się:

- 1) przeznaczenie terenu - droga publiczna klasy „dojazdowa”;
- 2) szerokości dróg w liniach rozgraniczających, z poszerzeniami w rejonie skrzyżowań, zgodnie z przebiegiem linii rozgraniczających, oznaczonym na rysunku planu dla terenu:
 - a) 1KD6 - od 4,5 m do 5,5 m,
 - b) 2KD6 - 4,5 m,
 - c) 3KD6 - od 5 m do 5,5 m,
 - d) 4KD6 - od 6 m do 7,5 m.

§ 19. Dla terenów oznaczonych na rysunku planu symbolami od 1KDW do 7KDW ustala się:

- 1) przeznaczenie terenu - droga wewnętrzna;
- 2) szerokości dróg w liniach rozgraniczających, z poszerzeniami w rejonie skrzyżowań, zgodnie z przebiegiem linii rozgraniczających, oznaczonym na rysunku planu dla terenu:
 - a) 1KDW - od 5 m do 6 m,
 - b) 2KDW - od 6 m do 6,5 m,
 - c) 3KDW - od 8 m do 8,5 m,
 - d) 4KDW - od 7,5 m do 8,5 m,
 - e) 5KDW - od 4,5 m do 5,5 m,
 - f) 6KDW - od 5,5 m do 14 m,
 - g) 7KDW - od 6,5 m do 7 m.

§ 20. Dla terenów oznaczonych na rysunku planu symbolami od 1R1 do 7R1:

- 1) ustala się przeznaczenie – teren rolniczy, grunty rolne;
- 2) dopuszcza się sieci infrastruktury technicznej nie kolidujące z przeznaczeniem terenu;
- 3) zakazuje się lokalizacji budynków.

Rozdział 4

Przepisy końcowe

§ 21. Wykonanie uchwały powierza się Wójtowi Gminy Włodowice.

§ 22. Uchwała wchodzi w życie po upływie 30 dni od daty jej ogłoszenia w Dzienniku Urzędowym Województwa Śląskiego.

Przewodniczący
Rady Gminy

Stanisław Ibek

ADWOKAT
Rafał Reroń

UZASADNIENIE

do projektu uchwały w sprawie
miejscowego planu zagospodarowania przestrzennego dla
fragmentu obszaru miejscowości Parkoszowice w Gminie Włodowice

Projekt miejscowego planu zagospodarowania przestrzennego dla fragmentu obszaru miejscowości Parkoszowice w Gminie Włodowice, zwany dalej planem, stanowi realizację uchwały nr 240/XXV/2021 Rady Gminy Włodowice z dnia 2 września 2021 r. w sprawie przystąpienia do sporządzenia miejscowego planu zagospodarowania przestrzennego dla fragmentu obszaru miejscowości Parkoszowice w Gminie Włodowice.

Opracowanie planu jest niezbędne dla prowadzenia polityki przestrzennej gminy, dostosowanej do zmieniających się uwarunkowań zagospodarowania przestrzennego, a także uwzględniającej istniejące i postulowane zagospodarowanie terenu. Obszar objęty opracowaniem posiada obowiązujący plan miejscowy. Opracowanie planu ma na celu określenie przeznaczenia i zasad zagospodarowania terenu, które umożliwią rozwój zabudowy, w tym zabudowy mieszkaniowej jednorodzinnej, usługowej, mieszkaniowo-usługowej, z uwzględnieniem ochrony wartości przyrodniczych, krajobrazowych i kulturowych gminy.

Projekt planu opracowano zgodnie z obowiązującymi przepisami ustawy z dnia 27 marca 2003 r. o planowaniu i zagospodarowaniu przestrzennym (tekst jednolity Dz. U. z 2022 r. poz. 503 z późn. zm.) oraz stosownie do właściwości samorządu gminy, określonych przepisami ustawy z dnia 8 marca 1990 r. o samorządzie gminnym (tekst jednolity Dz. U. z 2022 r. poz. 559 z późn. zm.). Do projektu planu przeprowadzono strategiczną ocenę oddziaływania na środowisko określoną przepisami ustawy z dnia 3 października 2008 r. o udostępnieniu informacji o środowisku i jego ochronie, udziale społeczeństwa w ochronie środowiska oraz o ocenach oddziaływania na środowisko (tekst jednolity Dz. U. z 2022 r. poz. 1029 z późn. zm.).

Prace nad projektem planu podjęto w związku z uchwałą nr 240/XXV/2021 Rady Gminy Włodowice z dnia 2 września 2021 r. w sprawie przystąpienia do sporządzenia miejscowego planu zagospodarowania przestrzennego dla fragmentu obszaru miejscowości Parkoszowice w Gminie Włodowice.

Obszar objęty opracowaniem posiada aktualne opracowanie ekofizjograficzne.

Po podjęciu uchwały w sprawie przystąpienia do sporządzenia planu zamieszczono stosowne ogłoszenie w prasie, obwieszczenie na tablicy ogłoszeń oraz na stronie internetowej, wyznaczając termin składania wniosków na dzień 18 października 2021 r.

Pisemnie poinformowano instytucje i organy właściwe do uzgadniania i opiniowania projektu planu o podjęciu w/w uchwały, dołączając do pisma załączniki graficzne określające granice opracowania.

ADWOKAT

Rafał Keron

Po upływie wyznaczonego terminu składania wniosków Wójt Gminy Włodowice rozpatrzył wnioski złożone do projektu planu.

Projekt planu został opracowany zgodnie z ustaleniami Studium Uwarunkowań i Kierunków Zagospodarowania Przestrzennego Gminy Włodowice, uchwalonego uchwałą Nr 189/XXIII/2017 Rady Gminy Włodowice z dnia 31 sierpnia 2017 r.

Do projektu planu została opracowana prognoza oddziaływania na środowisko oraz prognoza skutków finansowych. Projekt planu uzyskał wszystkie wymagane uzgodnienia i opinie.

Do projektu planu wyłożonego do publicznego wglądu wraz z prognozą oddziaływania na środowisko i uzasadnieniem w dniach od 5 września 2022 r. do 3 października 2022 r., w wyznaczonym terminie składania uwag do dnia 18 października 2022 r. nie wpłynęły żadne uwagi.

Projekt planu został przedstawiony Radzie Gminy Włodowice do uchwalenia.

Zgodnie z uchwałą w sprawie przystąpienia do sporządzenia ww. planu miejscowego opracowaniem projektu planu dotyczy fragmentu miejscowości Parkoszowice w gminie Włodowice.

Dla obszaru miejscowości obowiązują:

- miejscowy plan zagospodarowania przestrzennego w granicach administracyjnych miejscowości Parkoszowice w Gminie Włodowice, uchwalony Uchwałą Nr 140/XIX/2004 Rady Gminy Włodowice z dnia 07.12.2004 r., opublikowaną w Dzienniku Urzędowym Województwa Śląskiego nr 14 z 2 lutego 2005 r.,
- miejscowy plan zagospodarowania przestrzennego dla fragmentów obszaru miejscowości Parkoszowice w Gminie Włodowice uchwalony Uchwałą nr 95/XI/2019 Rady Gminy Włodowice z dnia 10 grudnia 2019 r. opublikowaną w Dzienniku Urzędowym Województwa Śląskiego z dnia 13 grudnia 2019 r., poz. 8864.

Zgodnie z obowiązującym planem miejscowym, tereny objęte opracowaniem w większości znajdują się w granicach terenów zabudowy.

W przedmiotowym planie miejscowym wyznaczono tereny zabudowy usługowej U, tereny zabudowy mieszkaniowej jednorodzinnej, zabudowy usługowej i zabudowy mieszkaniowo-usługowej MNU, tereny zabudowy mieszkaniowej jednorodzinnej MN1, tereny dróg publicznych KD2, KD5, KD6, tereny dróg wewnętrznych KDW, tereny rolnicze R1.

Na obszarze objętym planem nie zachodzą przesłanki do określenia:

- wymagań wynikających z potrzeb kształtowania przestrzeni publicznych, ze względu na brak w granicach obszaru objętego planem obszarów przestrzeni publicznej w rozumieniu ustawy z dnia 27 marca 2003 r. o planowaniu i zagospodarowaniu przestrzennym (tekst jednolity Dz. U. z 2022 r. poz. 503 z późn. zm.),

ADWOKAT

Rafał Keroń

- granic i sposobów zagospodarowania terenów lub obiektów podlegających ochronie, na podstawie odrębnych przepisów w zakresie terenów górniczych, a także obszarów szczególnego zagrożenia powodzią, obszarów osuwania się mas ziemnych, ze względu na brak w granicach obszaru objętego planem:
 - terenów górniczych, wyznaczonych na podstawie przepisów ustawy z dnia 9 czerwca 2011 r. Prawo geologiczne i górnicze (tekst jednolity Dz.U. 2022 poz. 1072 z późn. zm.),
 - obszarów szczególnego zagrożenia powodzią, wyznaczonych na podstawie przepisów ustawy z dnia 20 lipca 2017 r. Prawo wodne (tekst jednolity Dz. U. z 2021 r. poz. 2233 z późn. zm.),
 - obszarów osuwania się mas ziemnych, wyznaczonych na podstawie przepisów ustawy z dnia 27 kwietnia 2001 r. Prawo ochrony środowiska (tekst jednolity Dz. U. z 2021 r. poz. 1973 z późn. zm.),
- sposobu i terminu tymczasowego zagospodarowania, urządzania i użytkowania terenów objętych planem.

W przedmiotowym planie spełnione zostały wymogi określone w art. 1 ust. 2 - 4 ustawy z dnia 27 marca 2003 r. o planowaniu i zagospodarowaniu przestrzennym (tekst jednolity Dz. U. z 2022 r. poz. 503 z późn. zm.).

W zakresie wymagań ładu przestrzennego, w tym urbanistyki i architektury ustalenia planu określają parametry kształtowania zabudowy w dostosowaniu do istniejącej zabudowy znajdującej się w sąsiedztwie obszarów objętych opracowaniem.

Wskaźniki urbanistyczne oraz parametry dotyczące zabudowy zostały dostosowane do lokalnych walorów architektonicznych i krajobrazowych. Ochronie walorów krajobrazowych służyć będą w szczególności ustalenia planu w zakresie maksymalnej wysokości oraz intensywności zabudowy.

W planie określono wymagania ochrony środowiska, w tym gospodarowania wodami, poprzez ustalenia planu dotyczące przeznaczenia i zasad zagospodarowania terenów, zasad ochrony środowiska oraz zasad modernizacji, rozbudowy i budowy systemów infrastruktury technicznej.

W ustaleniach planu uwzględniono:

- położenie części obszaru objętego planem w oznaczonych na rysunku planu granicach udokumentowanego Głównego Zbiornika Wód Podziemnych nr 326 Częstochowa Wschód;
- położenie części obszaru objętego planem w oznaczonych na rysunku planu granicach projektowanego obszaru ochronnego Głównego Zbiornika Wód Podziemnych nr 326 Częstochowa Wschód;
- położenie części obszaru objętego planem w oznaczonych na rysunku planu granicach otuliny Parku Krajobrazowego „Orlich Gniazd”;
- położenie części obszaru objętego planem w oznaczonych na rysunku planu granicach Parku Krajobrazowego „Orlich Gniazd”, w którym obowiązują ustalenia określone w:

ADWOKAT

Rafał Rejzner

- o rozporządzeniu Nr 18/06 Wojewody Śląskiego z dnia 18 kwietnia 2006 r. w sprawie Parku Krajobrazowego Orlich Gniazd (Dz. Urz. Woj. Śląskiego z dnia 27 kwietnia 2006 r., nr 51, poz. 1423),
- o planie ochrony, przyjętym Uchwałą nr IV/48/2/2014 Sejmiku Województwa Śląskiego z dnia 10 marca 2014 r. w sprawie ustanowienia planu ochrony Parku Krajobrazowego „Orlich Gniazd” (Dz. Urz. Woj. Śląskiego z dnia 25 marca 2014 r. poz. 1763).

W planie uwzględniono występowanie ww. obszarów objętych ochroną, w szczególności poprzez ustalenia dotyczące przeznaczenia poszczególnych terenów oraz określenie zasad ochrony środowiska i zasad odprowadzania ścieków, wód opadowych i roztopowych.

W zakresie wymagań ochrony zdrowia oraz bezpieczeństwa ludzi i mienia w planie zawarto ustalenia dotyczące zaopatrzenia w wodę dla celów przeciwpożarowych z sieci wodociągowej. Ochronie zdrowia służą też ustalenia planu w zakresie dopuszczalnego poziomu hałasu w środowisku.

Ustalenia planu w zakresie wyznaczania miejsc postojowych dla pojazdów zaopatrzonych w kartę parkingową uwzględniają potrzeby osób niepełnosprawnych.

Ustalenia planu wykorzystują w pełni walory ekonomiczne przestrzeni. Tereny zabudowy wyznaczone w projekcie planu posiadają dostęp do istniejących dróg i ciągów infrastrukturalnych.

W procesie przygotowywania planu miejscowego uwzględniono prawo własności.

Na obszarze objętym opracowaniem nie występują tereny, dla których należało zapisać zakazy i nakazy w zakresie obronności państwa.

Waga interesu publicznego została przeanalizowana i uwzględniona. Cel opracowania projektu planu odpowiada społecznemu zapotrzebowaniu na zmiany w zakresie przeznaczenia terenu w odpowiedzi na złożone wnioski.

Plan uwzględnia wyposażenie terenu we wszystkie sieci, urządzenia i obiekty infrastruktury technicznej niezbędne dla obsługi terenów objętych planem, oraz nie związane z obsługą terenów objętych planem, na warunkach określonych w planie.

W ustaleniach planu uwzględniono także potrzebę zapewnienia odpowiedniej ilości i jakości wody, do celów zaopatrzenia ludności.

Udział społeczeństwa w pracach nad miejscowym planem zagospodarowania przestrzennego zapewniono zgodnie z przepisami ustawy o planowaniu i zagospodarowaniu przestrzennym, poprzez możliwość składania wniosków do projektu planu. Informacje o ww. działaniach były przekazywane do publicznej wiadomości w sposób określony w przywołanych wyżej przepisach ustawy, w tym także przy użyciu środków komunikacji elektronicznej. Dokumentacja prac planistycznych pozostaje dostępna do wglądu w celu zachowania jawności i przejrzystości procedur planistycznych.

Zgodnie z art. 1 ust. 3 ustawy o planowaniu i zagospodarowaniu przestrzennym gmina ustalając przeznaczenie terenu lub określając potencjalny sposób zagospodarowania i korzystania z terenu, waży interes publiczny i interesy prywatne, w tym zgłaszane w postaci wniosków i uwag, zmierzające do ochrony istniejącego stanu

zagospodarowania terenu, jak i zmian w zakresie jego zagospodarowania, a także analizy ekonomiczne, środowiskowe i społeczne. Interes prywatny został uwzględniony w szerokim zakresie, w szczególności poprzez zapewnienie możliwości składania wniosków i uwag do projektu planu w procedurze planistycznej. Plan uwzględnia również analizy ekonomiczne, środowiskowe i społeczne. Dla potrzeb planu opracowano prognozę oddziaływania na środowisko.

Zakres ustaleń planu uwzględnia wymagania ładu przestrzennego, efektywnego gospodarowania przestrzenią oraz walory ekonomiczne przestrzeni.

W ustaleniach projektu planu zapewnione jest:

- kształtowanie struktur przestrzennych przy uwzględnieniu dążenia do minimalizowania transportochłonności układu przestrzennego. Ustalenia planu nie przewidują zwiększenia transportochłonności układu przestrzennego z uwagi na fakt, że tereny zabudowy wyznaczone w planie będą obsługiwane głównie przez istniejące drogi. W celu zapewnienia odpowiedniej obsługi komunikacyjnej obszaru objętego planem, w treści uchwały wskazano minimalne wskaźniki miejsc parkingowych.
- maksymalne wykorzystanie publicznego transportu zbiorowego jako podstawowego środka transportu funkcjonującego już na terenie gminy. Tereny zabudowy wyznaczone w projekcie planu stanowią uzupełnienia istniejących terenów zabudowy obsługiwanych w większości przez istniejącą sieć drogową, co daje możliwość dostępu do komunikacji publicznej,
- rozwiązanie przestrzenne, ułatwiające przemieszczanie się pieszych i rowerzystów. Ustalenia planu nie wprowadzają ograniczeń dla możliwości przemieszczania się pieszych i rowerzystów.

Zabudowa, która powstanie jako realizacja ustaleń planu stanowić będzie uzupełnienia istniejących terenów zabudowy, w obszarach posiadających możliwość dostępu do dróg i sieci infrastruktury technicznej - tzn. w obszarach o wykształconej zwartej strukturze funkcjonalno-przestrzennej, w granicach jednostki osadniczej w rozumieniu art. 2 pkt 1 ustawy z dnia 29 sierpnia 2003 r. o urzędowych nazwach miejscowości i obiektów fizjograficznych (Dz. U. z 2019 r. poz. 1443).

W odniesieniu do zgodności z wynikami analizy, o której mowa w art. 32 ust. 1 ustawy o planowaniu i zagospodarowaniu przestrzennym stwierdza się, że wyniki analizy zmian w zagospodarowaniu przestrzennym gminy Włodowice zostały przyjęte uchwałą Nr 200/XXV/2013 Rady Gminy Włodowice z dnia 4 marca 2013 r. w sprawie aktualności studium uwarunkowań i kierunków zagospodarowania przestrzennego gminy Włodowice oraz miejscowych planów zagospodarowania przestrzennego dla obszaru gminy Włodowice.

W okresie dokonywania analizy zmian w zagospodarowaniu przestrzennym gminy Włodowice dla potrzeb oceny aktualności studium i planów miejscowych, dla przedmiotowego terenu nie były jeszcze prowadzone prace związane z opracowywaniem projektu planu.

Uchwała nr 240/XXV/2021 Rady Gminy Włodowice z dnia 2 września 2021 r. w sprawie przystąpienia do sporządzenia miejscowego planu zagospodarowania przestrzennego dla fragmentu obszaru miejscowości

Parkoszowice w Gminie Włodowice, została podjęta już po podjęciu uchwały w sprawie oceny aktualności studium i miejscowych planów zagospodarowania przestrzennego.

W uchwale nr 200/XXV/2013 Rady Gminy Włodowice z dnia 4 marca 2013 r. w sprawie aktualności studium uwarunkowań i kierunków zagospodarowania przestrzennego gminy Włodowice oraz miejscowych planów zagospodarowania przestrzennego dla obszaru gminy Włodowice stwierdzono nieaktualność „Studium uwarunkowań i kierunków zagospodarowania przestrzennego gminy Włodowice” zatwierdzonego uchwałą Rady Gminy Włodowice nr 216/XXIX/02 z dnia 30.08.2002 r., zmienionego uchwałą nr 206/XXX/2010 Rady Gminy Włodowice z dnia 26 lutego 2010 r., co skutkuje koniecznością dokonania zmian aktualizujących ww. studium w trybie określonym ustawą z dnia 27 marca 2003 r. o planowaniu i zagospodarowaniu przestrzennym i w zakresie określonym wstępnie wynikami przeprowadzonej oceny, stanowiącymi załącznik nr 1 do tej uchwały. Stwierdzono też aktualność obowiązujących wówczas planów miejscowych, ale w treści ww. analizy zawarto stwierdzenie, że plany miejscowe obowiązujące na terenie gminy Włodowice, uznaje się za aktualne do czasu opracowania zmiany studium. Zaktualizowane studium powinno określać obszary, dla których obowiązkowe jest sporządzenie miejscowego planu zagospodarowania przestrzennego na podstawie przepisów odrębnych oraz obszary, dla których gmina zamierza sporządzić miejscowy plan zagospodarowania przestrzennego w tym obszary wymagające zmiany przeznaczenia gruntów rolnych i leśnych na cele nierolnicze i nieleśne.

W treści ww. analizy zawarto też stwierdzenie, że opracowanie zmiany studium jest niezbędne dla koordynacji polityki przestrzennej gminy przy opracowywaniu zmian miejscowych planów zagospodarowania przestrzennego zgodnie z przepisami ustawy z dnia 27 marca 2003 r. o planowaniu i zagospodarowaniu przestrzennym, zmiana studium powinna więc w jak największym stopniu odpowiadać obecnym potrzebom rozwojowym gminy Włodowice.

Ze względu na potrzebę dostosowania zapisów obowiązującego Studium uwarunkowań i kierunków zagospodarowania przestrzennego gminy Włodowice i miejscowych planów zagospodarowania przestrzennego do zmieniających się uwarunkowań zagospodarowania przestrzennego w treści ww. analizy uznano za zasadne podjęcie uchwały o przystąpieniu do sporządzenia zmiany studium. Analiza ta wytyczała więc kierunek polityki przestrzennej gminy Włodowice polegający na opracowaniu w pierwszej kolejności zmiany studium, a w dalszej zmian planów miejscowych zgodnych ze zmienionym studium. Biorąc pod uwagę fakt, że nowe studium zostało przyjęte uchwałą Nr 189/XXIII/2017 Rady Gminy Włodowice z dnia 31 sierpnia 2017 r. a przedmiotowy plan miejscowy uwzględnia jego ustalenia i jest z nimi zgodny można stwierdzić, że ustalenia przedmiotowego planu są zgodne z wynikami analizy zmian w zagospodarowaniu przestrzennym.

Ustalenia planu mają wpływ na wydatki związane z realizacją inwestycji z zakresu infrastruktury technicznej, które należą do zadań własnych gminy. Inwestycje z zakresu infrastruktury technicznej, które należą do zadań własnych Gminy i są bezpośrednim skutkiem uchwalenia planu obejmują realizację dróg publicznych, ich poszerzeń i uzupełnienia sieci wodociągowej oraz docelową realizację sieci kanalizacyjnej.


ADWOKAT

Rafał Raropi

Szacunkowe kwoty zawiera "Prognoza skutków finansowych uchwalenia miejscowego planu zagospodarowania przestrzennego dla fragmentu obszaru miejscowości Parkoszowice w Gminie Włodowice" będąca integralną częścią dokumentacji planistycznej.

Nie przewiduje się znaczących dochodów dla gminy w tytułu podatku od nieruchomości oraz z opłat z tytułu wzrostu wartości nieruchomości w związku z uchwaleniem planu, z uwagi na fakt, że obszar objęty opracowaniem projektu planu stanowi już w większości teren zainwestowany i przeznaczony pod zabudowę w ustaleniach dotychczasowego planu miejscowego. W projekcie planu ustalono stawkę służącą naliczeniu opłaty z tytułu wzrostu wartości nieruchomości w związku z uchwaleniem planu w wysokości 30%.

ADWOKAT
Rafał Reroń

WOJCI GMINY

Adam B. Szynukier

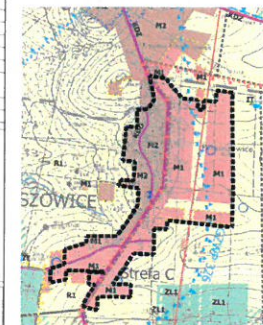


rysunek planu
załącznik nr 1 do Uchwały Nr
 Rady Gminy Wodowice z dnia
 w sprawie uchwalenia miejscowego planu zagospodarowania
 przestrzennego dla fragmentu obszaru miejscowości
 Parkoszowice w Gminie Wodowice


OZNACZENIA

- Symbolizacja ustaleń planu**
- linia czerwona - granice terenów objętych planem
 - linia zielona - granice terenów objętych planem
 - linia niebieska - granice terenów objętych planem
 - linia czarna - granice terenów objętych planem
- Symbolizacja granic terenów objętych planem**
- linia czerwona - granice terenów objętych planem
 - linia zielona - granice terenów objętych planem
 - linia niebieska - granice terenów objętych planem
 - linia czarna - granice terenów objętych planem
- Symbolizacja granic terenów objętych planem**
- linia czerwona - granice terenów objętych planem
 - linia zielona - granice terenów objętych planem
 - linia niebieska - granice terenów objętych planem
 - linia czarna - granice terenów objętych planem
- Symbolizacja granic terenów objętych planem**
- linia czerwona - granice terenów objętych planem
 - linia zielona - granice terenów objętych planem
 - linia niebieska - granice terenów objętych planem
 - linia czarna - granice terenów objętych planem

Wykonanie planu: Urząd Gminy Wodowice
 Urząd Gminy Wodowice, ul. ...
 Data: ...



- Legenda kolorowa**
- 1. teren zabudowy mieszkaniowej
 - 2. teren zabudowy usługowej
 - 3. teren zabudowy przemysłowej
 - 4. teren zabudowy rekreacyjnej
 - 5. teren zabudowy sportowej
 - 6. teren zabudowy kulturalnej
 - 7. teren zabudowy administracyjnej
 - 8. teren zabudowy publicznej
 - 9. teren zabudowy specjalnej
 - 10. teren zabudowy mieszanej
 - 11. teren zabudowy mieszanej
 - 12. teren zabudowy mieszanej
 - 13. teren zabudowy mieszanej
 - 14. teren zabudowy mieszanej
 - 15. teren zabudowy mieszanej
 - 16. teren zabudowy mieszanej
 - 17. teren zabudowy mieszanej
 - 18. teren zabudowy mieszanej
 - 19. teren zabudowy mieszanej
 - 20. teren zabudowy mieszanej
 - 21. teren zabudowy mieszanej
 - 22. teren zabudowy mieszanej
 - 23. teren zabudowy mieszanej
 - 24. teren zabudowy mieszanej
 - 25. teren zabudowy mieszanej
 - 26. teren zabudowy mieszanej
 - 27. teren zabudowy mieszanej
 - 28. teren zabudowy mieszanej
 - 29. teren zabudowy mieszanej
 - 30. teren zabudowy mieszanej
 - 31. teren zabudowy mieszanej
 - 32. teren zabudowy mieszanej
 - 33. teren zabudowy mieszanej
 - 34. teren zabudowy mieszanej
 - 35. teren zabudowy mieszanej
 - 36. teren zabudowy mieszanej
 - 37. teren zabudowy mieszanej
 - 38. teren zabudowy mieszanej
 - 39. teren zabudowy mieszanej
 - 40. teren zabudowy mieszanej
 - 41. teren zabudowy mieszanej
 - 42. teren zabudowy mieszanej
 - 43. teren zabudowy mieszanej
 - 44. teren zabudowy mieszanej
 - 45. teren zabudowy mieszanej
 - 46. teren zabudowy mieszanej
 - 47. teren zabudowy mieszanej
 - 48. teren zabudowy mieszanej
 - 49. teren zabudowy mieszanej
 - 50. teren zabudowy mieszanej
 - 51. teren zabudowy mieszanej
 - 52. teren zabudowy mieszanej
 - 53. teren zabudowy mieszanej
 - 54. teren zabudowy mieszanej
 - 55. teren zabudowy mieszanej
 - 56. teren zabudowy mieszanej
 - 57. teren zabudowy mieszanej
 - 58. teren zabudowy mieszanej
 - 59. teren zabudowy mieszanej
 - 60. teren zabudowy mieszanej



Rozstrzygnięcie Rady Gminy Włodowice o sposobie realizacji zapisanych w planie inwestycji z zakresu infrastruktury technicznej, które należą do zadań własnych gminy oraz zasadach ich finansowania

Działając na podstawie art. 20 ust. 1 ustawy z dnia 27 marca 2003 r. o planowaniu i zagospodarowaniu przestrzennym (tekst jednolity Dz. U. z 2022 r. poz. 503 z późn. zm.) Rada Gminy Włodowice przyjmuje poniższe rozstrzygnięcie:

1. Z ustaleń zawartych w uchwale w sprawie miejscowego planu zagospodarowania przestrzennego dla fragmentu obszaru miejscowości Parkoszowice w Gminie Włodowice wynika, że realizacja zapisanych w nim zadań z zakresu infrastruktury technicznej i komunikacji pociąga za sobą wydatki z budżetu gminy w zakresie realizacji zadań własnych.
2. Inwestycje i nakłady wynikające z realizacji zapisów przedmiotowej uchwały, w zakresie budowy, rozbudowy infrastruktury technicznej i komunikacji, które są niezbędne dla prawidłowego i uporządkowanego zagospodarowania terenu objętego planem, będą finansowane z budżetu gminy, w tym ze środków zewnętrznych z uwzględnieniem środków pomocowych i z założeniem możliwości finansowania przez inne podmioty gospodarcze na podstawie przepisów odrębnych, w tym wynikających z ustawy o partnerstwie publiczno-prywatnym.
3. Prognozowany okres realizacji inwestycji przyjmuje się sukcesywnie w miarę pozyskiwania środków finansowych.

Załącznik Nr 3 do uchwały Nr
Rady Gminy Włodowice
z dnia

Rozstrzygnięcie Rady Gminy Włodowice o sposobie rozpatrzenia uwag do projektu planu

Na podstawie art. 7 ust. 1 pkt 1, 2 i 3, art. 18 ust. 2 pkt 15 ustawy z dnia 8 marca 1990 r. o samorządzie gminnym (tekst jednolity Dz. U. z 2022 r. poz. 559 z późn. zm.) oraz art. 20 ust. 1 ustawy z dnia 27 marca 2003 r. o planowaniu i zagospodarowaniu przestrzennym (tekst jednolity Dz. U. z 2022 r. poz. 503 z późn. zm.), Rada Gminy Włodowice wobec braku uwag do projektu miejscowego planu zagospodarowania przestrzennego dla fragmentu obszaru miejscowości Parkoszowice w Gminie Włodowice, nie rozstrzyga o sposobie ich rozpatrzenia.

ADWOKAT
Robert Peroni

Załącznik Nr 4 do uchwały Nr
Rady Gminy Włodowice
z dnia

Dane przestrzenne

Dane przestrzenne, o których mowa w art. 67a ust. 3 i 5 ustawy z dnia 27 marca 2003 r. o planowaniu i zagospodarowaniu przestrzennym (tekst jednolity Dz. U. z 2022 r. poz. 503 z późn. zm.) utworzone dla miejscowego planu zagospodarowania przestrzennego dla fragmentu obszaru miejscowości Parkoszowice w Gminie Włodowice stanowią załącznik w postaci cyfrowej do uchwały.

Kajtał Reni
ADWOKAT

