







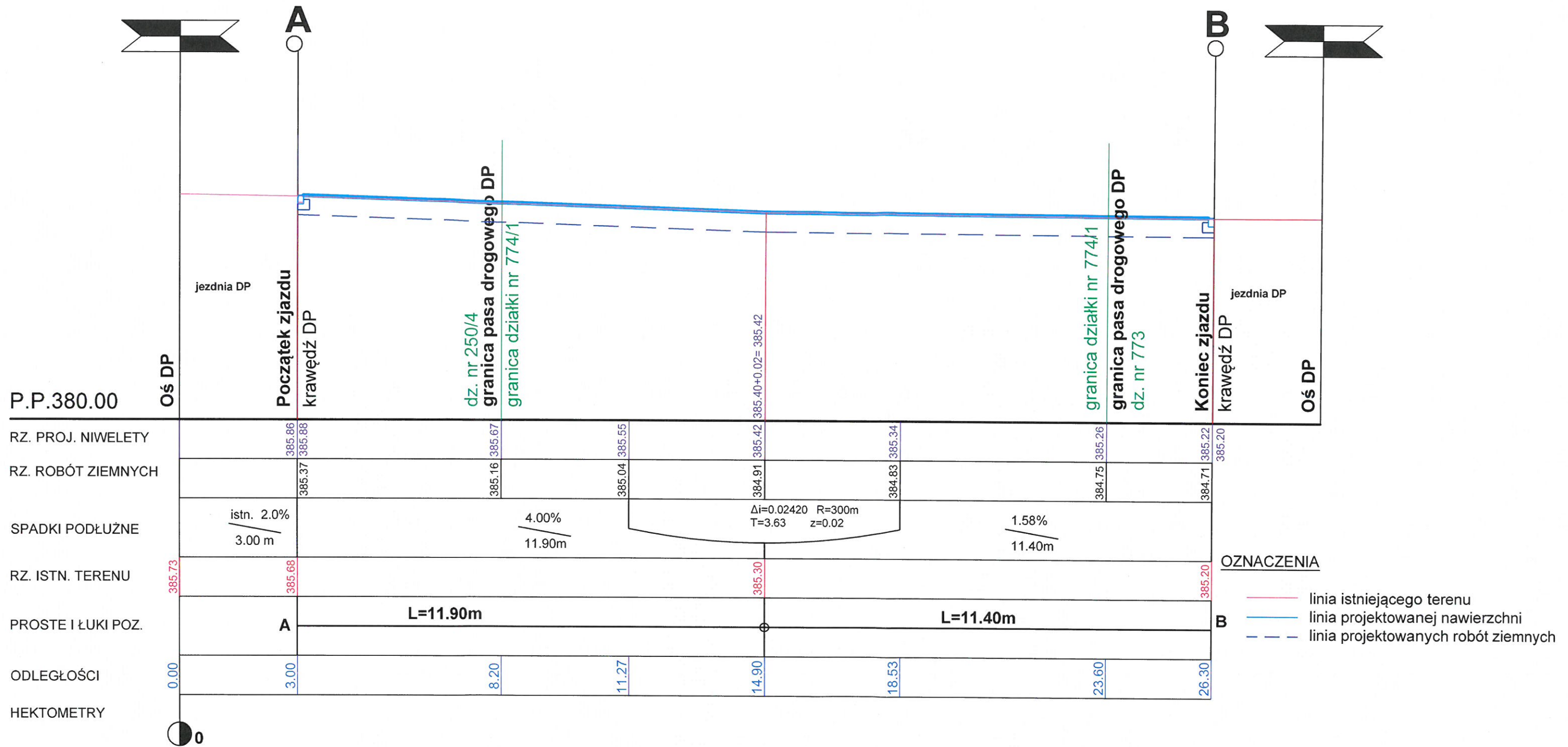


LEGENDA

-  projektowany zjazd -kostka beton. w kolorze czerwonym
-  chodnik do budowy- kostka w kolorze szarym
-  proj. krawężnik bet. 15x30cm - światło 10cm
-  proj. krawężnik wtopiony 15x30cm - światło 0 cm
-  obrzeże bet. 8*30- wtopione (opornik)
-  granice własności
-  numery działek
-  linie organizacji ruchu

BIURO PROJEKTÓW INWESTYCJI DROGOWYCH „K O M A” 5			
42-200 Częstochowa ul. Kiedrzyńska 19 tel./fax 034 366-45-57 NIP 573 104 51 61 e-mail: biurokoma@op.pl			
Nazwa obiektu: BUDOWA ZJAZDU NA DZIAŁKĘ O NR GEODEZYJNYM 774/1 W RZĘDKOWICACH			
Inwestor: GMINA WŁODOWICE- 42-421 WŁODOWICE UL. KRAKOWSKA 26			
Przedmiot rysunku: PLAN SYTUACYJNY			Skala: 1:500
Projektował: mgr inż. Konrad Zymek Upr. Nr UAN-VIII/83861/89	Podpis: 		Rys. nr 2
Sprawdziła: mgr inż. Dominika Zymek Upr. SLK/4263/PWOD/14	Podpis: 		Data: 04.2019



BIURO PROJEKTÓW INWESTYCJI DROGOWYCH „K O M A”

42-200 Częstochowa ul. Kiedrzyńska 19 tel./fax 034 366-45-57
NIP 573 104 51 61 e-mail: biurokoma@op.pl

Nazwa obiektu: BUDOWA ZJAZDU NA DZIAŁCE O NR GEODEZYJNYM 774/1
W RZĘDKOWICACH

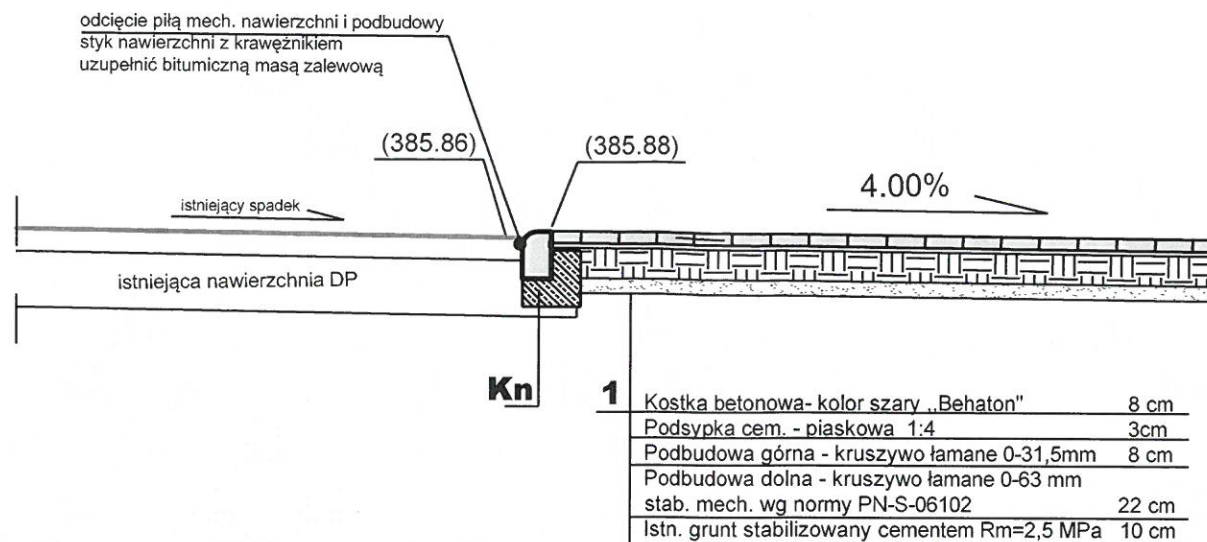
Inwestor: GMINA WŁODOWICE 42-221 WŁODOWICE UL.KRAKOWSKA 26

Przedmiot rysunku: **PROFIL PODŁUŻNY** Skala: 1:100/100

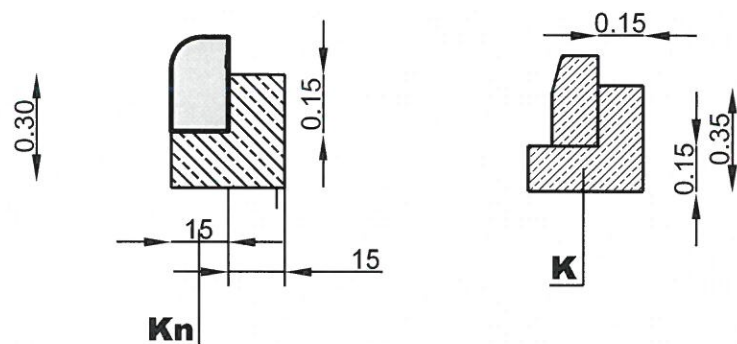
Projektował: mgr inż. Konrad Zymek Upr. UAN-VIII/83861/89 Podpis: *[Signature]* Rys. nr 3

Sprawdziła: mgr inż. Dominika Zymek Upr. SLK/4263/PWOD/14 Podpis: *[Signature]* Data: 04.2019

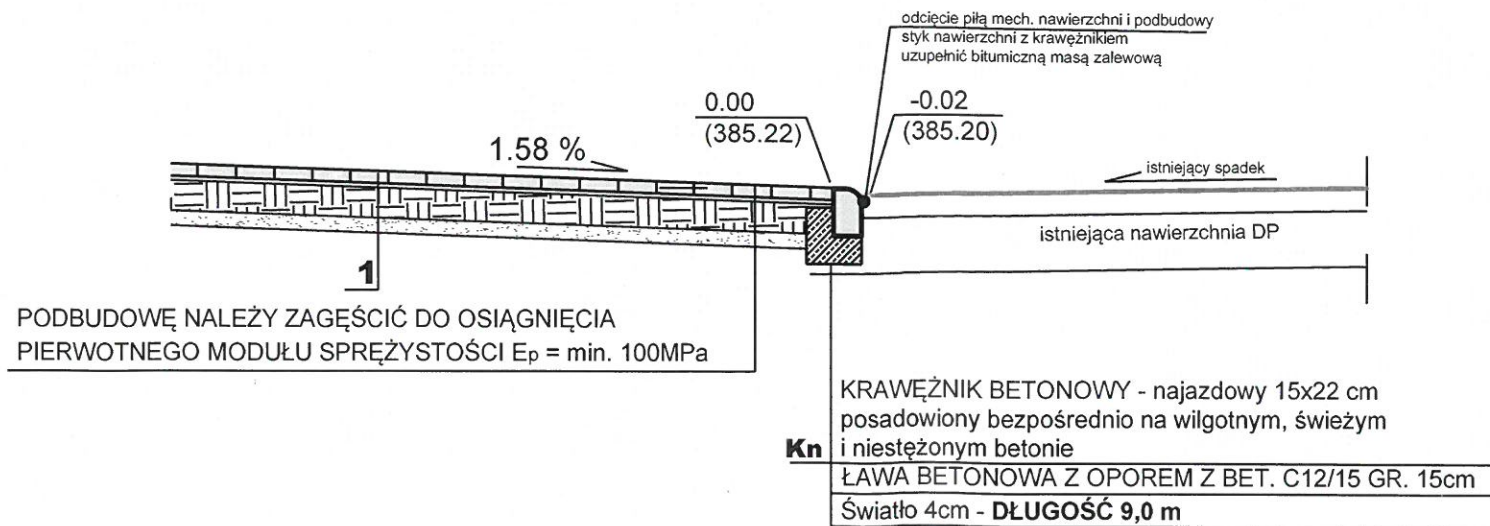
PRZEKRÓJ PODŁUŻNY PRZEZ ZJAZD
w rejonie włączenia do DP- strona zachodnia
skala 1:100



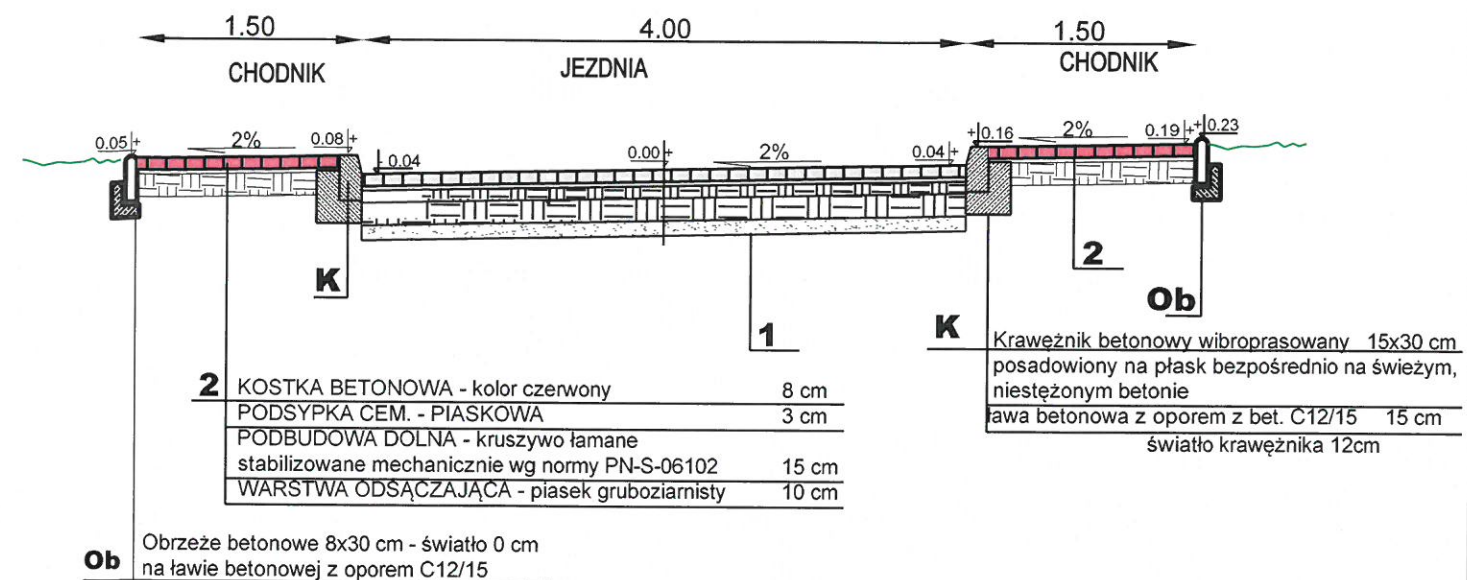
Szczegół krawężnika
skala 1:50



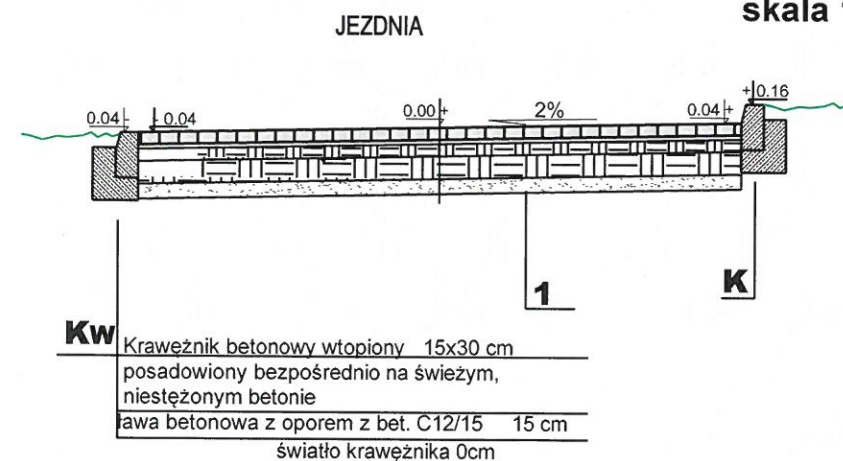
PRZEKRÓJ PODŁUŻNY PRZEZ ZJAZD
w rejonie włączenia do DP- strona wschodnia
skala 1:100



KONSTRUKCJA ZJAZDU NA DŁUGOŚCI CHODNIKA
skala 1:100



KONSTRUKCJA ZJAZDU POZA CHODNIKIEM
skala 1:100



BIURO PROJEKTÓW INWESTYCJI DROGOWYCH „K O M A”

42-200 Częstochowa ul. Kiedrzyńska 19 tel./fax 034 366-45-57
NIP 573 104 51 61 e-mail: biurokoma@op.pl

Nazwa obiektu: BUDOWA ZJAZDU NA DZIAŁKĘ O NR GEODEZYJNYM 774/1 W RZĘDKOWICACH

Inwestor: GMINA WŁODOWICE 42-221 WŁODOWICE UL.KRAKOWSKA 26

Przedmiot rysunku: PRZEKROJE- KONSTRUKCJA NAWIERZCHNI

Skala: 1:100

Projektował: mgr inż. Konrad Zymek Upr. UAN-VIII/83861/89

Podpis: *[Signature]*

Rys. nr 4

Sprawdziła: mgr inż. Dominika Zymek Upr. SLK/4263/PWOD/14

[Signature]

Data: 04.2019