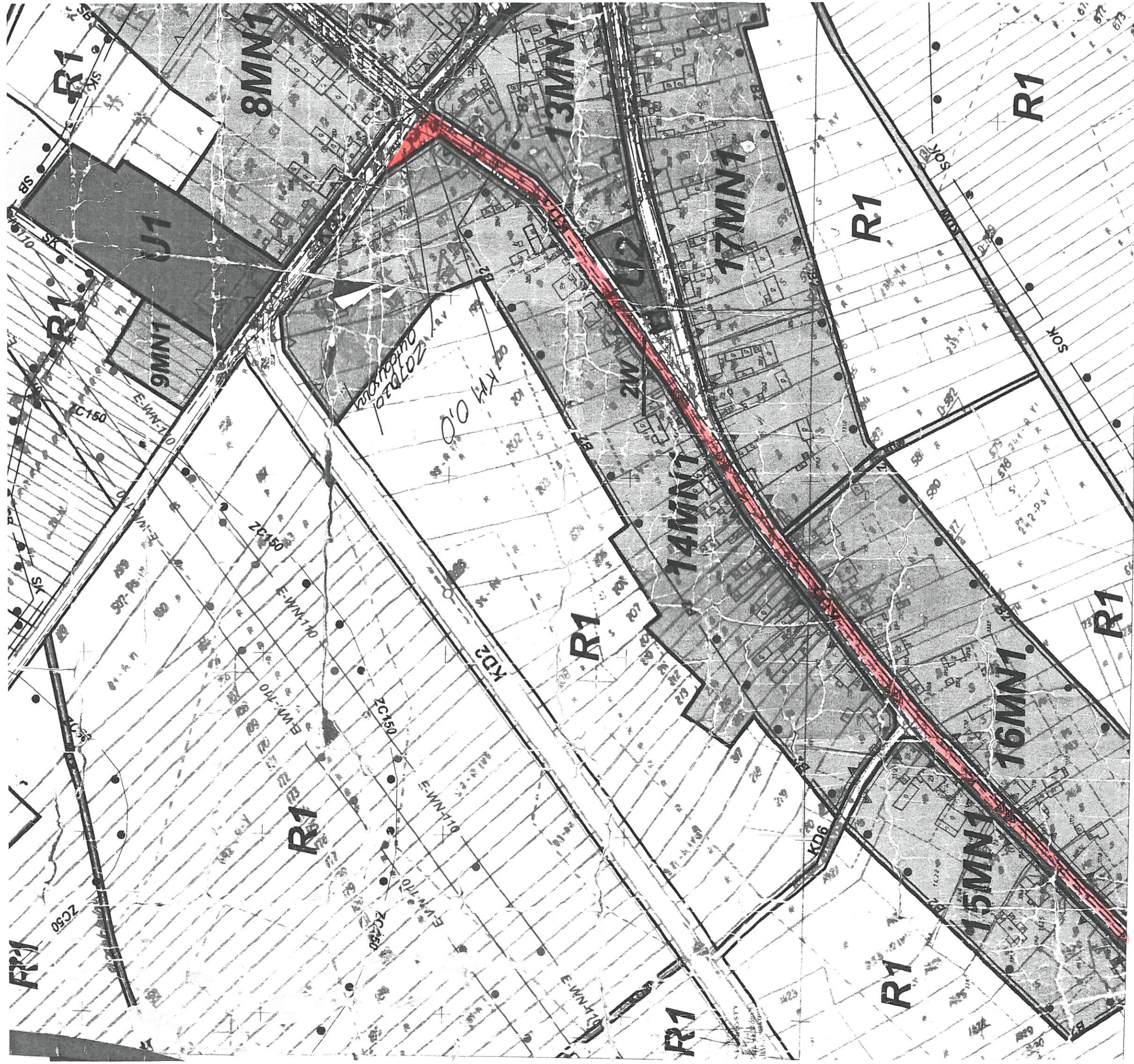


ZDOW  
SKALA  
1:2000


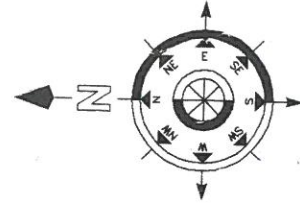
- ODCINIEK DROGI DO PRZEBUDOWY  
OD KM 0,0 DO KM 0,65



ZDOW  
Arkusz 6  
SKALA: 1:2000



**MIEJSCOWY PLAN ZAGOSPODAROWANIA PRZESTRZENNEGO**  
W GRANICACH ADMINISTRACYJNYCH MIEJSCOWOŚCI **ZDÓW** W GMINIE WŁODOWICE.  
RYSUNEK PLANU STANOWIĄCY ZAŁĄCZNIK NR 2 DO UCHWAŁY NR 139/XIX/2004 RADY GM



1:2000

UWAGA:  
OBJAŚNIENIE