

LOKALIZACJA 1:500

DZIAŁKA NR 544/17; ZDÓW

ZAKRES OPRACOWANIA

NAWIERZCHNIA UTWARDZONA - ASFALT

538,5 m²

WJAZD NA DZIAŁKĘ

OBSZAR ODDZIAŁYWANIA OBIEKTU - BEZ ZMIAN

Zawiera się w granicach działki.

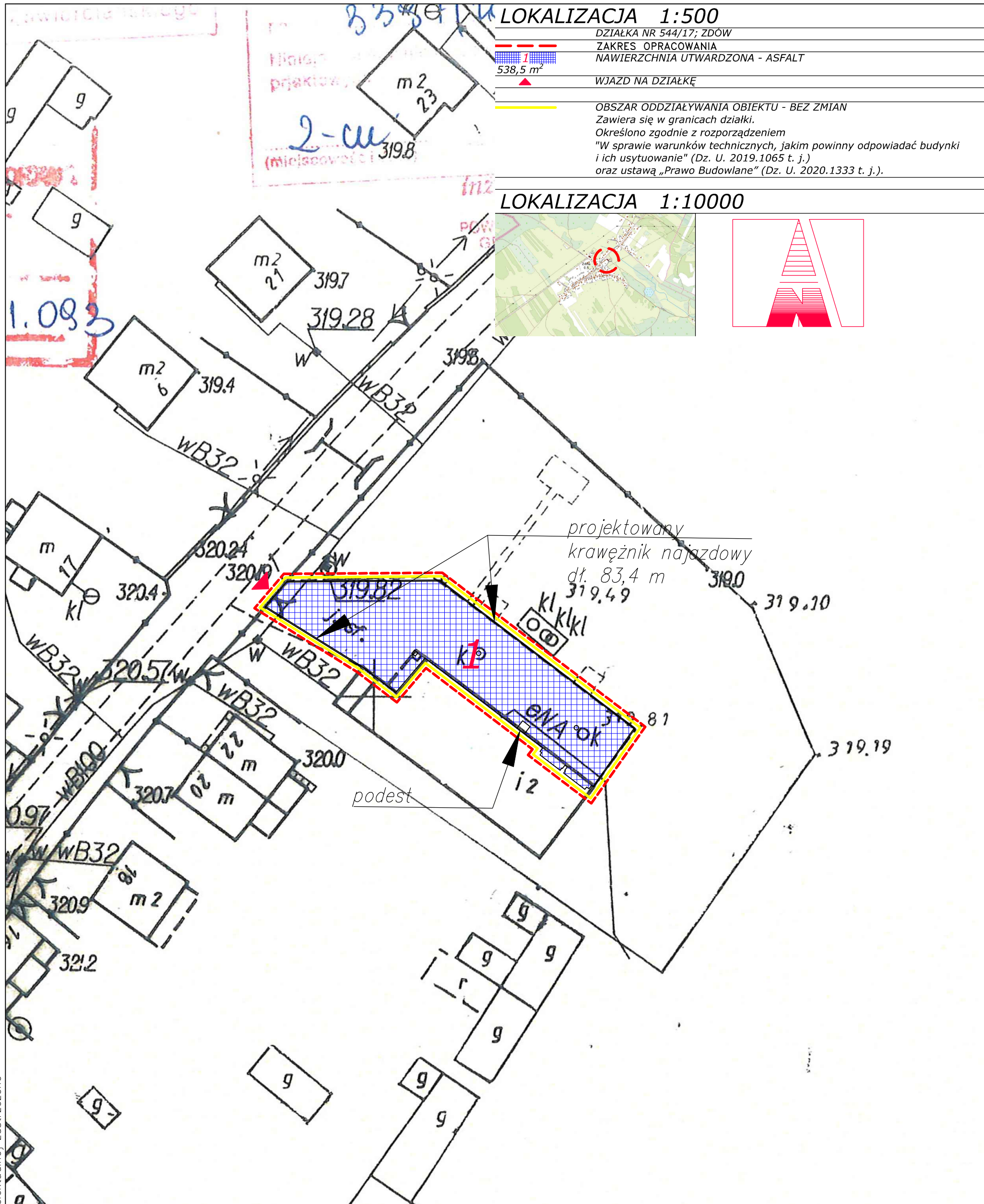

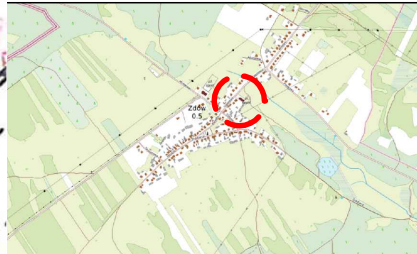
Określono zgodnie z rozporządzeniem

"W sprawie warunków technicznych, jakim powinny odpowiadać budynki

i ich usytuowanie" (Dz. U. 2019.1065 t. j.)

oraz ustawą „Prawo Budowlane” (Dz. U. 2020.1333 t. j.).

LOKALIZACJA 1:10000



"WAKPRO" PROJEKTOWANIE, KOORDYNACJA, NADZORY
42-400 ZAWIERCIE; UL. SIENKIEWICZA 58 B
TEL.: 32 67 15 661-2; FAX.: 32 67 15 663; TEL. KOM.: 501 315 007



TYTUŁ OPRACOWANIA:

WYMIANA NAWIERZCHNI UTWARDZENIA TERENU PRZY REMIZIE OSP
ZDÓW – ETAP I – FS; ETAP II

INWESTOR:

GMINA WŁODOWICE
UL. KRAKOWSKA 26, 42-421 WŁODOWICE

LOKALIZACJA:

DZ. NR: 544/17,
UL. TOPOŁOWA 24, 42-421 ZDÓW

NAZWA OBIEKTU:

NAWIERZCHNIA UTWARDZONA

NAZWA RYSUNKU:

STAN PROJEKTOWANY

BRANŻA

IMIĘ I NAZWISKO

NR UPR.

PODPIS

D

PROJEKTOWAŁ

mgr inż. Piotr Wątek

40/02

OPRACOWAŁ

Michał Wątek

NR PROJEKTU:

AB.649.21.02

DATA:

2021-04

BRANŻA:

D

FAZA:

Z

SKALA:

1:500

FORMAT:

A3

NR RYSUNKU:

02

STRONA: