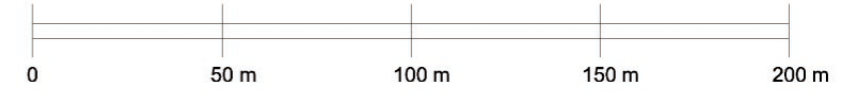
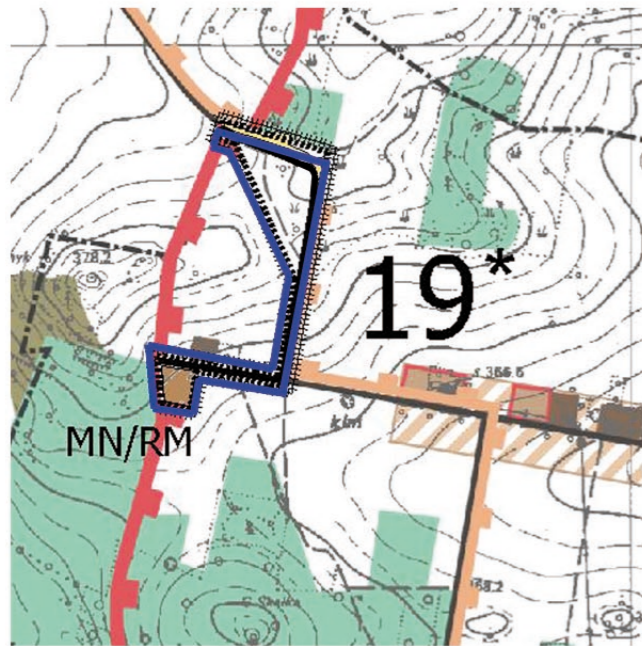


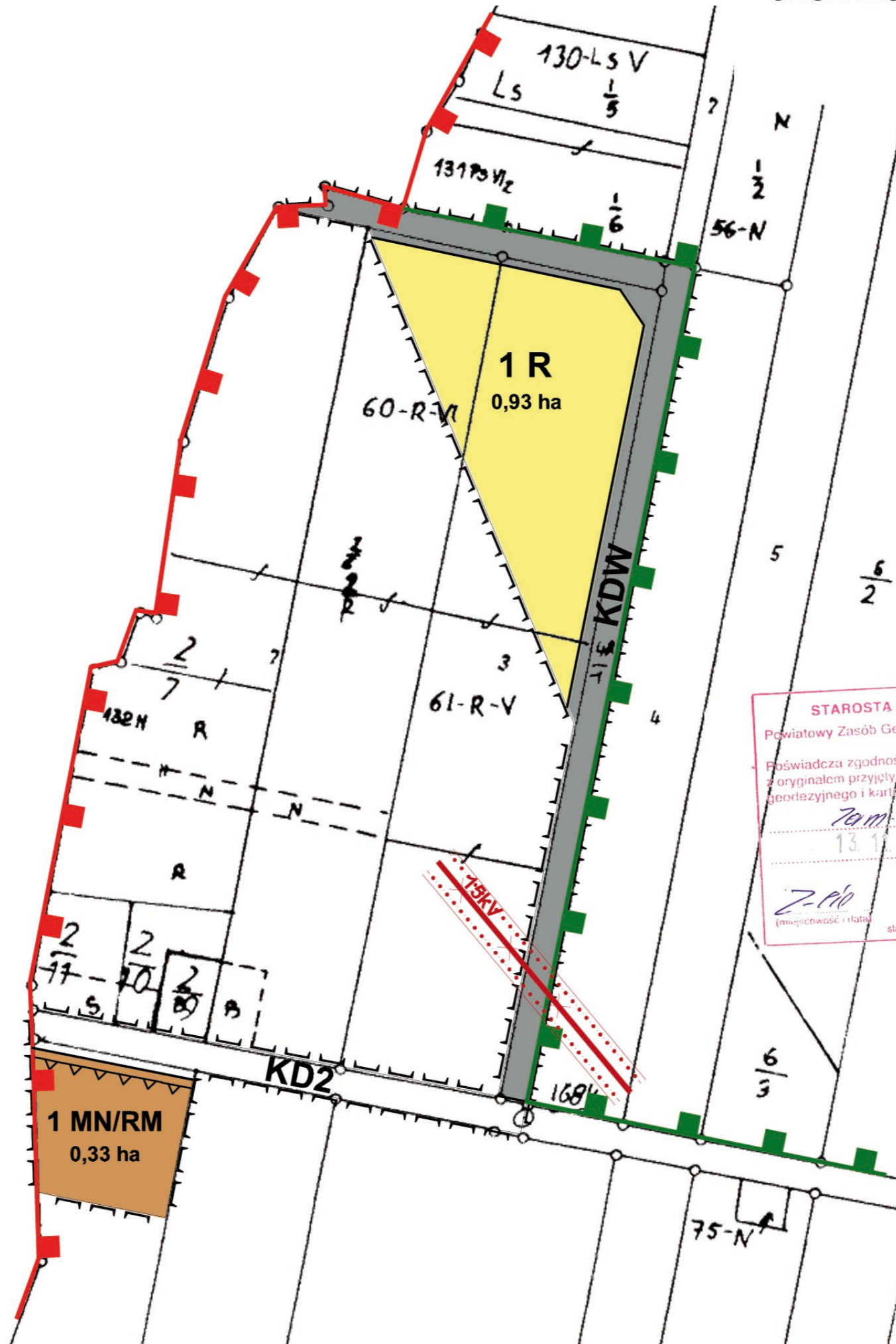
**MIEJSCOWY PLAN ZAGOSPODAROWANIA PRZESTRZENNEGO MIEJSCOWOŚCI MORSKO W GMINIE WŁODOWICE OBEJMUJĄCY FRAGMENTY
OBSZARU MIEJSCOWOŚCI MORSKO SKALA 1:2000**



**WYRYS ZE STUDIUM UWARUNKOWAŃ I KIERUNKÓW
ZAGOSPODAROWANIA PRZESTRZENNEGO GMINY
WŁODOWICE SKALA 1:10 000**



- OZNACZENIA ZMIANY STUDIUM**
 granice obszarów objętych zmianą studium
 numeracja porządkowa obszarów objętych zmianą studium
 granica gminy
- STREFY POLITYKI PRZESTRZENNEJ**
STREFA 1 - TERENY OBJĘTE OCHRONĄ
 Obszary i obiekty objęte ochroną prawną
 Wynikające z ochrony środowiska przyrodniczego:
 Zespół Jurajskich Parków Krajobrazowych w tym:
 park krajobrazowy "Orlich Gniazd"
- STREFA 2 - TERENY WSKAZANE DO OBJĘCIA OCHRONĄ**
 OBSZARY I OBIEKTY WSKAZANE DO OBJĘCIA OCHRONĄ:
 - WYNIKAJĄCE Z CECH ŚRODOWISKA PRZYRODNICZEGO
 zespoły przyrodniczo-krajobrazowe
- STREFA 3 - Tereny zabudowy mieszkaniowej i usługowej**
 MN/RM - tereny zabudowy mieszkaniowej jednorodzinnej i zagrodowej
- STREFA 6 - TERENY ROLNE**
 Tereny rolniczej przestrzeni produkcyjnej z zakazem zabudowy
 (z wyjątkiem urządzeń infrastruktury technicznej)
 - o wyższych niż przeciętne warunkach glebowych
 - pozostałe
- ZASADY OBSŁUGI KOMUNIKACYJNEJ**
 DP - drogi powiatowe
 DG - drogi gminne
- INNE OZNACZENIA:**
 granice obszarów, dla których gmina zamierza sporządzić plan miejscowy
 obszary wymagające zmiany przeznaczenia gruntów rolnych i leśnych na cele
 nierolnicze i nieleśne
 * obszary, w których istnieje możliwość występowania niekorzystnych, zmiennych i
 mało korzystnych warunków geotechnicznych
 - warunki geotechniczne - obszary nr 14,8,12,14,15,23,25,32
 - warunki częściowo korzystne częściowo mało korzystne i zmienne - obszary nr 17,19,21,22,33,37,38
 - warunki niekorzystne - obszary nr 5-7,40
- GRANICA TERENÓW OBJĘTYCH PLANEM**



STAROSTA ZAWIERCIAŃSKI
 Powiatowy Zespół Geodezyjny i Kartograficzny

Poświadczam zgodność niniejszego dokumentu z oryginałem przyjętym do państwowego zasobu geodezyjnego i kartograficznego.

Termin: 7.10.2008
 13. 1. 2010

Z. P. (miejscowość i data)

ZAWIERSKI
 KIEROWNIK
 POWIATOWEGO OŚRODKA DOKUMENTACJI
 GEODEZYJNEJ I KARTOGRAFICZNEJ

LEGENDA:		SKALA 1:2000
	Granica opracowania	
	Linie rozgraniczające tereny o różnym przeznaczeniu	
	Nieprzekraczalna linia zabudowy	
Przeznaczenia terenów:		
	1MN/RM	Tereny zabudowy mieszkaniowej jednorodzinnej i zabudowy zagrodowej
	1R	Tereny rolnicze
	KD2	Tereny dróg publicznych - drogi zbiorcze powiatowe
	KDW	Tereny dróg wewnętrznych
Infrastruktura techniczna:		
	15kV	Linia średniego napięcia 15 kV wraz z strefą ochronną 2x8m
Inne:		
		Granica Parku Krajobrazowego Orlich Gniazd
		Strefa ZPKR - obszaru wskazanego do objęcia ochroną w formie zespołu przyrodniczo-krajobrazowego "Kroczycko-Rzędkowskiego"
		Górnourajski Główny Zbiornik Wód Podziemnych - cały obszar

ZAŁĄCZNIK NR 1
 DO UCHWAŁY RADY GMINY WŁODOWICE
 Z DNIA 27 PAŹDZIERNIKA 2010 ROKU

PRACOWNIA URBANISTYCZNO - ARCHITEKTONICZNA ALICJA ŚLUSARCZYK ul. Rospontowa 17/55 32 - 500 CHRZANÓW tel. (32) 623 21 34		Gmina: WŁODOWICE
Rodzaj opracowania: Miejscowy plan zagospodarowania przestrzennego		Sporządził: WÓJT GMINY WŁODOWICE
Główny projektant: mgr. inż. arch. Bogdan Ślusarczyk upr. urb. nr 111/87	Podpisy: mgr. inż. arch. Bartłomiej Stawarz mgr Alicja Ślusarczyk mgr Dorota Bakun mgr inż. arch. Andrzej Starykiewicz	Tracił rysunku: Rysunek planu
Zespół autorski:		Lokalizacja: Morsko
		Skala 1:2 000
		Październik 2010
		Nr. sy. 1